



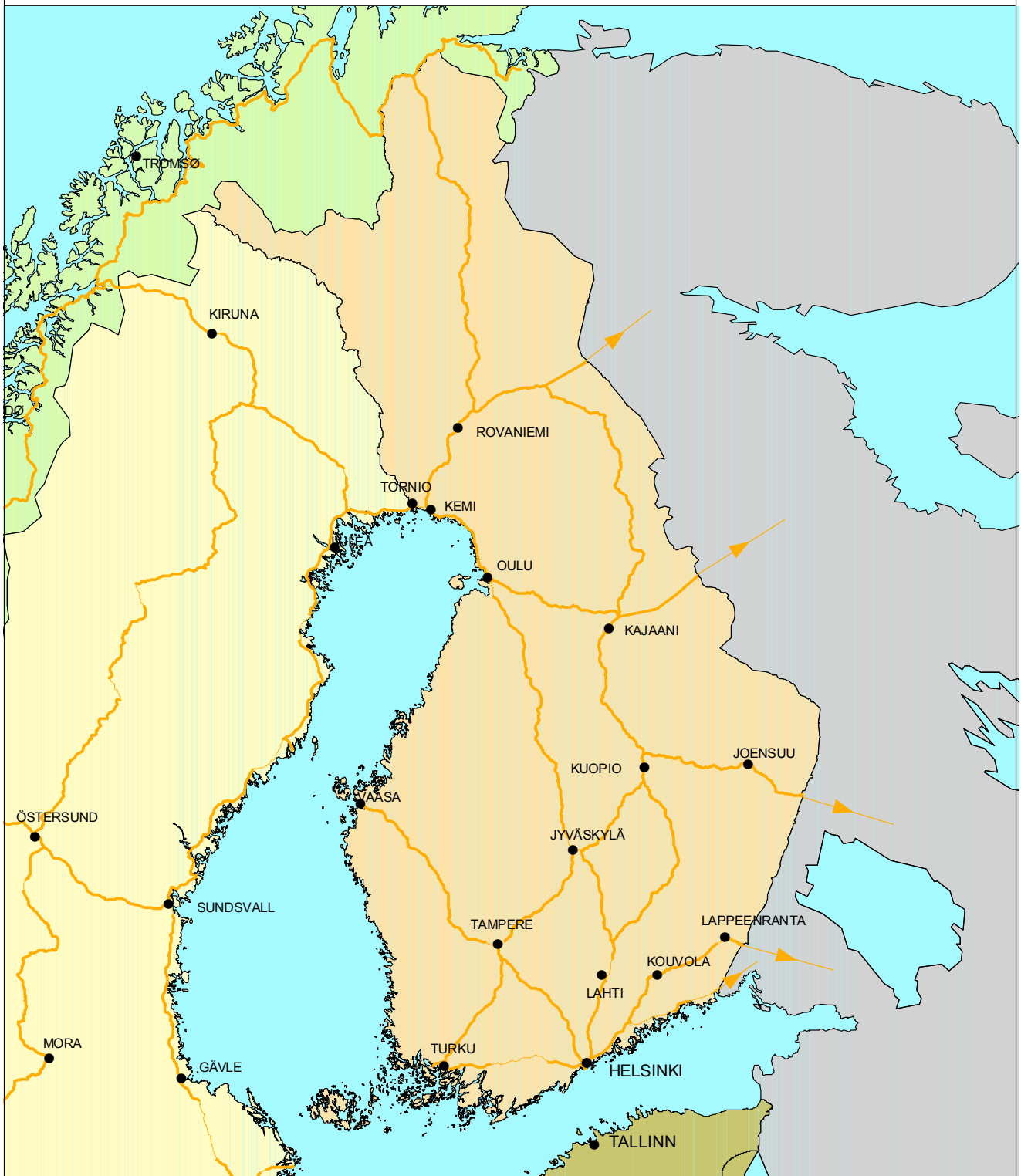
04/2002



LEITSHEMA DES TRANSEUROPÄISCHEN VERKEHRSNETZES (Horizont 2010)
TRANS-EUROPEAN TRANSPORT NETWORK OUTLINE PLAN (2010 horizon)
SCHEMA DU RÉSEAU TRANSEUROPEEN DE TRANSPORT (horizon 2010)


STRASSEN
ROADS
ROUTES

SUOMI

1:5650000



	Bestehend Existing Existant		Geplant Planned Planifié
---	-----------------------------------	---	--------------------------------

	Verbindungen mit Drittländern Third country connections Connexions avec les pays tiers
---	--

0 50 100 150 Kilometers