KL-02-13-716-4P-C

TAC UND FANGQUOTEN 2014

Wie festgelegt durch die Verordnungen des Rates (EU) Nr. 1262/2012 vom 20. Dezember 2012, Nr. 713/2013 vom 23. Juli 2013, Nr. 1180/2013 vom 19. November 2013, Nr. 24/2014 vom 10. Januar 2014, Nr. 43/2014 vom 20. Januar 2014, Nr. 315/2014 vom 24. März 2014 und Nr. 432/2014 vom 22. April 2014. Änderungen können im Laufe des Jahres 2014 erfolgen.

TAC OG FISKEKVOTER 2014

Som fastsat i Rådets forordning (EU) nr. 1262/2012 af 20. december 2012, Rådets forordning nr. 713/2013 af 23. juli 2013, Rådets forordning nr. 1180/2013 af 19. november 2013, Rådets forordning nr. 24/2014 af 10. januar 2014, Rådets forordning nr. 43/2014 af 20. januar 2014, Rådets forordning nr. 315/2014 af 24. marts 2014 og Rådets forordning nr. 432/2014 af 22. april 2014. Der kan indføres ændringer i 2014.

http://ec.europa.eu/fisheries/cfp/fishing_rules/tacs/index_da.htm

TAC OCH FÅNGSTKVOTER FÖR 2014

Fastställda genom rådets förordningar (EU) nr 1262/2012 av den 20 december 2012, nr 713/2013 av den 23 juli 2013, nr 1180/2013 av den 19 november 2013, nr 24/2014 av den 10 januari 2014, nr 43/2014 av den 20 januari 2014, nr 315/2014 av den 24 mars 2014 och nr 432/2014 av den 22 april 2014. Ändringar är tillåtna under 2014.

http://ec.europa.eu/fisheries/cfp/fishing_rules/tacs/index_sv.htm

TACIT JA KALASTUSKIINTIÖT VUONNA 2014

Neuvoston 20. joulukuuta 2012 antaman asetuksen N:o 1262/2012, 23. heinäkuuta 2013 antaman asetuksen N:o 713/2013, 19. marraskuuta 2013 antaman asetuksen N:o 1180/2013, 10. tammikuuta 2014 antaman asetuksen N:o 24/2014, 20. tammikuuta 2014 antaman asetuksen N:o 43/2014, 24. maaliskuuta 2014 antaman asetuksen N:o 315/2014 ja 22. huhtikuuta 2014 antaman asetuksen N:o 432/2014 mukaisesti. Vuonna 2014 voidaan tehdä muutoksia.

http://ec.europa.eu/fisheries/cfp/fishing_rules/tacs/index_fi.htm

http://ec.europa.eu/fisheries/cfp/fishing_rules/tacs/index_de.htm

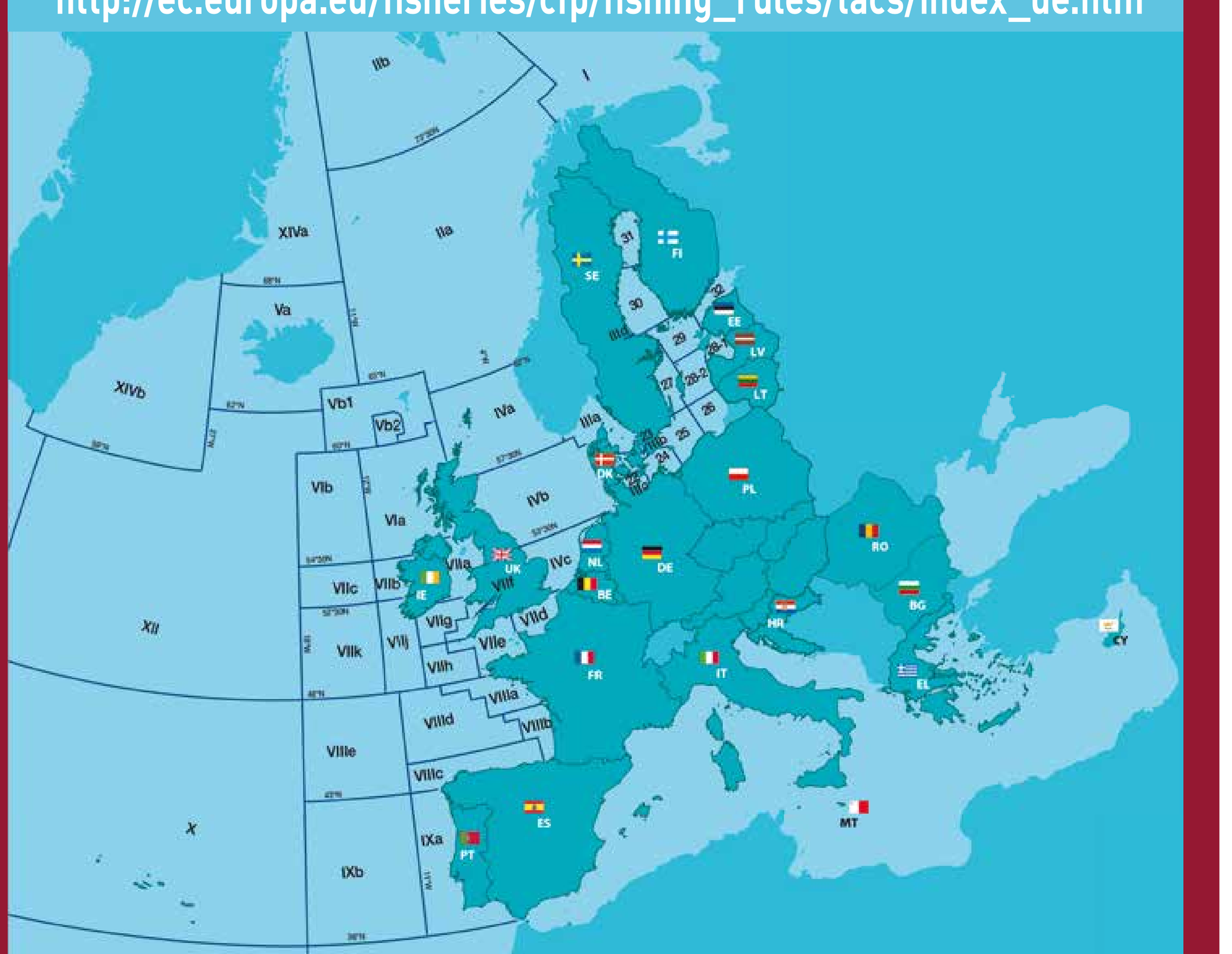

I	Barentssee, Barentshavet, Barents hav, Barentsinmeri
IIa	Norwegische See, Norskehavet, Norska havet, Norjanmeri
IIb	Spitzbergen und Bäreninsel, Spitsbergen og Bjørnø, Spetsbergen och Björnön, Huippuvuoret ja Karhusaaret
IIIa	Skagerrak und Kattegat, Skagerrak og Kattegat, Skagerrak och Kattegat, Skagerrak ja Kattegat
IIIb	Sund, Øresund, Öresund, Juutinrauma (23)
IIIc	Belte, Bælthavet, Bälten, Tanskan salmet (22)
IIId	Ostsee, Østersøen, Östersjön, Itämeri (24-32)
IVa	Nördliche Nordsee, den nordlige Nordsø, Norra Nordsjön, Pohjanmeri - pohjoinen
IVb	Mittlere Nordsee, den centrale Nordsø, Centrala Nordsjön, Pohjanmeri - keskinen
IVc	Südliche Nordsee, den sydlige Nordsø, Södra Nordsjön, Pohjanmeri - eteläinen
Va	Island, Island, Island, Islanti
Vb	Färöer, Færøerne, Färöarna, Färsaaret
VIa	Westlich Schottlands (Clyde-Bestand), vest for Skotland (Clyde-bestanden), Västra Skottland (Clydebeståndet), Skotlanti läntinen (Clyden kalakanta)
VIb	Rockall, Rockall, Rockall, Rockall
VIIa	Irische See, Det Irske Hav, Irländska sjön, Irlanninmeri
VIIb	Westlich Irlands, vest for Irland, Västra Irland, Irlanti - läntinen
VIIc	Porcupine Bank, Porcupine Bank, Porcupine Bank, Porcupinematalikko
VIId	Östlicher Ärmelkanal, den østlige del af Den Engelske Kanal, Östra delen av Engelska kanalen, Englannin kanaali - itäinen
VIIe	Westlicher Ärmelkanal, den vestlige del af Den Engelske Kanal, Västra delen av Engelska kanalen, Englannin kanaali - läntinen
VIIf	Bristolkanal, Bristolkanalen, Bristolkanalen, Bristolin kanaali
VIIg	Südöstlich Irlands, Det Keltiske Hav - nord, Sydöstra Irland, Irlanti - kaakkoinen
VIIh	Little Sole, Det Keltiske Hav - syd, Inloppet till Engelska kanalen, Pieni kielikampela
VIIj	Great Sole, sydvest for Irland - øst, Keltiska havet, Iso kielikampela
VIIk	Westlich Great Sole, Det Keltiske hav - vest, Västra Keltiska havet, Iso kielikampela - läntinen
VIIIa	Südlich der Bretagne, Biscayabugten - nord, Södra Bretagne, Bretagne - eteläinen
VIIIb	Südliche Biskaya, Biscayabugten - midt, Södra Biscayabukten, Gascogne - eteläinen
VIIIc	Nördlich und nordwestlich Spaniens, Biscayabugten - syd, Norra och nordvästra Spanien, Espanjan pohjois- ja luoteispuoli
VIIId	Mittlere Biskaya, Biscayabugten - offshore, Centrala Biscayabukten, Gascogne - keskinen
VIIIe	Westliche Biskaya, Biscayabugten - vest, Västra Biscayabukten, Gascogne - läntinen
IXa	Portugiesische Küste, Portugisiske farvande - øst, Portugisiska kusten, Portugalin rannikko
IXb	Westlich Portugals, Portugisiske farvande - vest, Västra Portugal, Portugali - läntinen
X	Azoren, Azorerne, Azorerna, Azorit
XII	Nördliche Azoren, nord for Azorerne, Norra Azorerna, Azorit - pohjoinen
XIVa	Ostgrönland, Nordøstgrønland, Östra Grönland, Grönlanti - itäinen
XIVb	Südost-Grönland, Sydøstgrønland, Sydöstra Grönland, Grönlanti - kaakkoinen

Zahlenangaben in Tonnen — Tal i tons — Siffrorna avser ton — Luvut tonneina

Die Artenliste ist nicht vollständig — Bemærk, at ikke alle arter er opført på listen — Observera att inte alla arter finns med — Huom. Lajiluettelo ei ole täydellinen

≥: Mindestgröße bei Anlandung in cm — Mindstemål i cm ved landing — Minsta landningsstorlek i cm — Purettavan saaliin vähimmäiskoko senttimetreinä

NA: Entfällt — Ikke relevant — Ej relevant — Ei sovelleta

NR: Nicht aufgeteilt — Ikke fordelt — Ej fördelat — Ei jaeta

*: Industriefischarten — Industriarter — Arter för industriellt fiske — Rehukalalajit

Europäische Kommission

* Sandaal / Tobis / Tobisar / Tuulenkala

Ammodytes spp.

Gebiet		TAC	UE	DK	DE	SE	UK
IIa(1)(2), IIIa(1)(2), IV(1)(2)	○	207 219	207 219	195 471	298	7 177	4 273
IV (norwegische Gewässer)	○	NA	0	0			0
TOTAL		207 219	207 219	195 471	298	7 177	4 273

(1) EG-Gewässer — (2) Sandaale und dazugehörige Beifänge

Lumb / Brosme / Lubb / Keila

Brosme brosme

Gebiet		TAC	UE	BE	DK	DE	IE	ES	FR	NL	SE	UK	NR
I(1)(2)(3), II(1)(2)(3), XIV(1)(2)(3)	○	21	21			6			6			6	3
IIIa, Untergebiete 22-32(1)	○	29	29		15	7					7		
IV(1)	○	235	235		64	19			44		6	96	6(3)
IV (norwegische Gewässer)	○	NA	170	0	165	1			0	0		4	
V(1)(2), VI(1)(2), VII(1)(2)	○	3 860	937			13	53	46	548			264	13(3)
TOTAL		4 145	1 392	0	244	46	53	46	598	0	13	370	22

(1) EG-Gewässer — (2) Internationale Gewässer — (3) Ausschließlich für die Beifänge. Im Rahmen dieser Quote ist keine gezielte Fischerei zugelassen.

* Eberfisch / Havgalte / Trynfiskar / Karjukalat

Caproidae

Gebiet		TAC	UE	DK	IE	UK
VI(1)(2), VII(1)(2), VIII(1)(2)	○	127 509	127 509	31 291	88 115	8 103
TOTAL		127 509	127 509	31 291	88 115	8 103

(1) EG-Gewässer — (2) Internationale Gewässer

Grenadierfisch / Skolæst / Skoläst / Lestikala

Coryphaenoides rupestris



Gebiet		TAC	UE	DK	DE	EE	IE	ES	FR	LV	LT	PL	SE	UK	NR
I(1)(2), II(1)(2), IV(1)(2)	○	13	13	1	1				10					1	
III(1)(2)	○	544	544	515	3								26		
Vb(1)(2), VI(1)(2), VII(1)(2)	🟢	4 297	4 297		8	63	279	70	3 539		81	41		208	8
VIII(1)(2), IX(1)(2), X(1)(2), XII(1)(2), XIV(1)(2)	○	3 223	3 223		21		4	2 317	107	37	4	724		9	
TOTAL		8 077	8 077	516	33	63	283	2 387	3 656	37	85	765	26	218	8

(1) EG-Gewässer — (2) Internationale Gewässer

Sardelle / Ansjos / Ansjovis / Sardelli

Engraulis encrasicolus

≥ 12 (außer IX) / ≥ 10 (IX)

Gebiet		TAC	UE	ES	FR	PT
VIII	🟢	17 100	17 100	15 390	1 710	
IX, X, CECAF 34.1.1(1)	○	8 778	8 778	4 198		4 580
TOTAL		25 878	25 878	19 588	1 710	4 580

(1) EG-Gewässer

Heringshai / Sildehaj / Sillhaj / Sillihai

Lamna nasus



GebietGP1		TAC	UE	DK	DE	IE	ES	FR	UK
Gewässer von Französisch-Guyana, Kattegat, Skagerrak(1), I(1), II(1), III(1), IV(1), V(1), VI(1), VII(1), VIII(1), IX(1), X(1), XII(1), XIV(1), CECAF 34.1.1(1), 34.1.2(1), 34.2(1)	🔴	0	0	0	0	0	0	0	0
TOTAL		0	0	0	0	0	0	0	0

(1) EG-Gewässer

Migram / Glashvarre / Glasvar / Lasikampelat

Lepidorhombus spp.

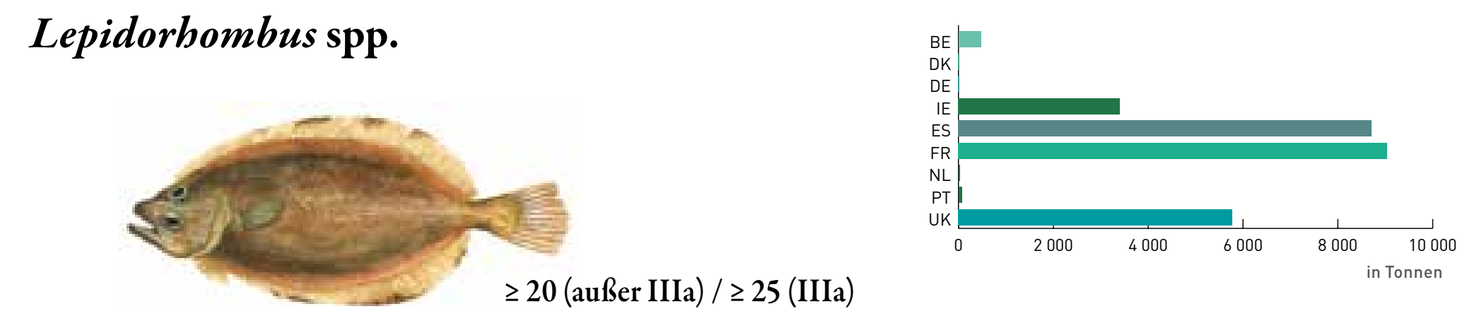

≥ 20 (außer IIIa) / ≥ 25 (IIIa)

Gebiet		TAC	UE	BE	DK	DE	IE	ES	FR	NL	PT	UK
IIa(1), IV(1)	🟢	2 083	2 083	6	5	5			34	27		2 006
Vb(1)(2), VI, XII(2), XIV(2)	○	4 074	4 074				528	463	1 805			1 278
VII	○	17 385	17 385	470			2 878	5 216	6 329			2 492
VIIIabde	○	1 716	1 716					950	766			
VIIIc, IX, X, CECAF 34.1.1(1)	🟠	2 257	2 257					2 084	104		69	
TOTAL		27 515	27 515	476	5	5	3 406	8 713	9 038	27	69	5 776

(1) EG-Gewässer — (2) Internationale Gewässer

Kliesche / Ising / Sandskädda / Hietakampela

Limanda limanda

(einschließlich Flunder / inklusive skrubbe / inklusive skrubbskädda / mukaan lukien kampela — *Platichthys flesus*)

Gebiet		TAC	UE	BE	DK	DE	FR	NL	SE	UK
IIa(1), IV(1)	○	18 434	18 434	503	1 888	2 832	196	11 421	6	1 588
TOTAL		18 434	18 434	503	1 888	2 832	196	11 421	6	1 588

(1) EG-Gewässer

Seeteufel / Havtaske / Marulk / Merikrotti

Lophiidae



Gebiet		TAC	UE	BE	DK	DE	IE	ES	FR	NL	PT	SE	UK
IIa(1), IV(1)	○	7 833	7 833	277	610	298			57	209		7	6 375
IV (norwegische Gewässer)	○	NA	1 500	45	1 152	18				16			269
Vb(1)(2), VI, XII(2), XIV(2)	○	4 432	4 432	159		182	443	170	1 961	153			1 364
VII	○	33 516	33 516	3 097		345	2 540	1 231	19 875	401			6 027
VIIIabde	○	8 980	8 980					1 368	7 612				
VIIIc, IX, X, CECAF 34.1.1(1)	○	2 629	2 629					2 191	2		436		
TOTAL		57 390	58 890	3 578	1 762	843	2 983	4 960	29 507	779	436	7	14 035

(1) EG-Gewässer — (2) Internationale Gewässer

Schellfisch / Kuller / Kolja / Kolja

Melanogrammus aeglefinus

≥ 30 (außer IIIa) / ≥ 27 (IIIa)

Gebiet		TAC	UE	BE	DK	DE	IE	FR	NL	SE	UK
I (norwegische Gewässer), II (norwegische Gewässer)	🟠	NA	1 200			257		154			789
IIa(1), IV	🟢	38 284	32 079	238	1 637	1 042		1 816	179	165	27 002
IIIa, Untergebiete 22-32(1)	🟢	2 355	2 256	11	1 898	121			2	224	
Norwegische Gewässer südlich von 62° N	🟢	NA	707							707	
Vb(1)(2), VIa(1)(2)	🔴	3 988	3 988	4		5	653	220			3 106
VIb(1)(2), XII(1)(2), XIV(1)(2)	🔴	1 210	1 210	3		3	95	133			976
VIIa	○	1 181	1 181	19			511	85			566
VIIb-k, VIII, IX, X, CECAF 34.1.1(1)	🟠	9 479	9 479	105			2 106	6 320			948
TOTAL		56 497	52 100	380	3 535	1 428	3 365	8 728	181	1 096	33 387

(1) EG-Gewässer — (2) Internationale Gewässer

Wittling / Hvilling / Vitling / Valkoturska

Merlangius merlangus

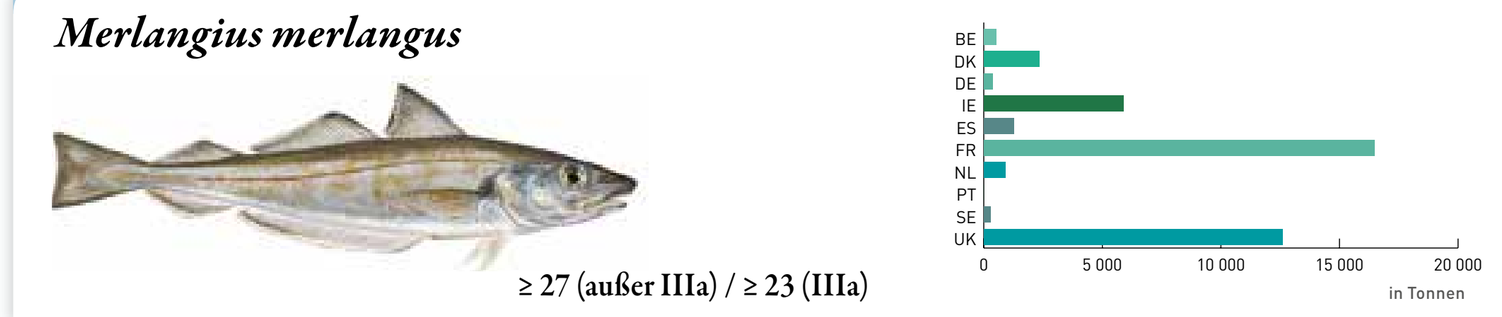

≥ 27 (außer IIIa) / ≥ 23 (IIIa)

Gebiet		TAC	UE	BE	DK	DE	IE	ES	FR	NL	PT	SE	UK
IIa(1), IV	○	16 092	15 233	326	1 410	367			2 119	815		3	10 193
IIIa	○	1 050	1 031		929					3		99	
Norwegische Gewässer südlich von 62° N(3)	○	NA	190									190	
Vb(1)(2), VI, XII(2), XIV(2)	🔴	292	292			2	87		36				167
VIIa	🔴	80	80	0			46		3	0			31
VIIbcdefghjk	🟢	20 668	20 668	202			5 747		12 400	101			2 218
VIII	○	3 175	3 175					1 270	1 905				
IX, X, CECAF 34.1.1(1)	○	(4)	(4)								(4)		
TOTAL		41 357	40 669	528	2 339	369	5 880	1 270	16 463	919	0	292	12 609

(1) EG-Gewässer — (2) Internationale Gewässer — (3) Einschließlich Pollack (*Pollachius pollachius*) — (4) Die TAC wird von Portugal gemäß Artikel 6 der Verordnung (EU) des Rates Nr. 43/2014 festgelegt.

Seehecht / Kulmule / Kummel / Kummeliturska

Merluccius merluccius

≥ 27 (außer IIIa) / ≥ 30 (IIIa)

Gebiet		TAC	UE	BE	DK	DE	IE	ES	FR	NL	PT	SE	UK
IIa(1), IV(1)	🟠	2 874	2 874	41	1 661	191			368	95			518
IIIa, Untergebiete 22-32(1)	🟠	2 466	2 466		2 273							193	
Vb(1), VI, VII, XII(2), XIV(2)	🟢	45 896	45 896	422			2 532	13 529	20 893	272			8 248
VIIIabde	🟠	30 610	30 610	14				9 418	21 151	27			
VIIIc, IX, X, CECAF 34.1.1(1)	🟠	16 266	16 266					10 409	999		4 858		
TOTAL		98 112	98 112	477	3 934	191	2 532	33 356	43 411	394	4 858	193	8 766

(1) EG-Gewässer — (2) Internationale Gewässer

Echte Rotzunge / Rødtunge / Bergtunga / Pikkupääkampela

Microstomus kitt



(einschließlich Flunder / inklusive skærising / inklusive rödtunga / mukaan lukien mustaeväkampela — *Glyptocephalus cynoglossus*)

Gebiet		TAC	UE	BE	DK	DE	FR	NL	SE	UK
IIa(1), IV(1)	○	6 391	6 391	346	953	122	261	794	11	3 904
TOTAL		6 391	6 391	346	953	122	261	794	11	3 904

(1) EG-Gewässer

Blauer Wittling / Blåhvilling / Blåvitling / Mustakitaturska

Micromesistius poutassou

Gebiet		TAC	UE	DK	DE	IE	ES	FR	NL	PT	SE	UK
I(1)(2), II(1)(2), III(1)(2), IV(1)(2), V(1)(2), VI(1)(2), VII(1)(2), VIIIabde(1)(2), XII(1)(2), XIV(1)(2)	🟢	1 200 000 (gemeinsam)	185 525	28 325	11 013	21 934	24 013	19 712	34 539	2 231	7 007	36 751
II (norwegische Gewässer), IV (norwegische Gewässer)	🟢		0	0								0
VIIIc, IX, X, CECAF 34.1.1(1)	🟢		30 823				24 658			6 165		
Färöische Gewässer	🟢		2 000	880	60			96	84			880
TOTAL		1 200 000	218 348	29 205	11 073	21 934	48 671	19 808	34 623	8 396	7 007	37 631

(1) EG-Gewässer — (2) Internationale Gewässer

Blauleng / Byrkelange / Birkelånga / Tylppäpyrstömolva

Molva dypterygia



≥ 70 (außer IIIa)

Gebiet		TAC	UE	DK	DE	EE	IE	ES	FR	LT	PL	SE	UK	NR
II(1)(2), IV(1)(2)	○	53	53	4	4		4		23				14	4(3)
III(1)(2)	○	8	8	3	2							3		
Vb(1)(2), VI(1)(2), VII(1)(2)	○	2 540	2 240		24	4	6	74	1 693	1	1		431	6(3)
XII(2)(3)	○	697	697			2		665	16	6			6	2
TOTAL		3 298	2 998	7	30	6	10	739	1 732	7	1	3	451	12

(1) EG-Gewässer — (2) Internationale Gewässer — (3) Ausschließlich für die Beifänge. Im Rahmen dieser Quote ist keine gezielte Fischerei zugelassen.

Leng / Lange / Långa / Molva

Molva molva

≥ 63 (außer IIIa)

Gebiet		TAC	UE	BE	DK	DE	IE	ES	FR	NL	PT	SE	UK	NR
I(1)(2), II(1)(2)	○	36	36		8	8			8				8	4(5)
IIIa, IIIbcd(1)	○	87	87	6(4)	50	6(4)						19	6(4)	
IV(1)	○	2 428	2 428	16	243	150			135	5		10	1 869	
IV (norwegische Gewässer)	○	NA	950	7	835	23			9	1			75	
V(1)(2)	○	33	33	9	6	6			6				6	
Vb (färöische Gewässer)(3)	○	NA	1 500			439			975				86	
VI(1)(2), VII(1)(2), VIII(1)(2), IX(1)(2), X(1)(2), XII(1)(2), XIV(1)(2)	○	14 164	8 464	32	6	115	623	2 332	2 487		6		2 863	
TOTAL		16 748	13 498	70	1 148	747	623	2 332	3 620	6	6	29	4 913	4

(1) EG-Gewässer — (2) Internationale Gewässer — (3) Einschließlich Blauleng (*Molva dypterigia*) — (4) Quote darf nur in den EU-Gewässern der Gebiete IIIa und IIIbcd gefischt werden. — (5) Ausschließlich für die Beifänge. Im Rahmen dieser Quote ist keine gezielte Fischerei zugelassen.

Kaisergranat / Jomfruhummer / Havskräfta / Keisarihummeri

Nephrops norvegicus



≥ 8,5 (I, II, IV, V, VIb, VIIb-k, X, CECAF) / ≥ 7 (VIa, VIIa, VIII, IX) / ≥ 13 (IIIa)

Gebiet		TAC	UE	BE	DK	DE	IE	ES	FR	NL	PT	SE	UK
IIa(1), IV(1)	○	15 499	15 499	811	811	12			24	417			13 424
IIIa, Untergebiete 22-32(1)	○	5 019	5 019		3 688	11						1 320	
IV (norwegische Gewässer)	○	NA	1 000		947	0							53
Vb(1)(2), VI	🟢	15 287	15 287				207	31	124				14 925
VII	🔴	20 989	20 989				7 741	1 259	5 104				6 885
VIIIabde	○	3 899	3 899					234	3 665				
VIIIc	○	67	67					64	3				
IX, X, CECAF 34.1.1(1)	○	221	221					55			166		
TOTAL		60 981	61 981	811	5 446	23	7 948	1 643	8 920	417	166	1 320	35 287

(1) EG-Gewässer — (2) Internationale Gewässer

Tiefseegarnele / Dybhavsreje / Nordhavsräka / Pohjankatkarapu

Pandalus borealis

Gebiet		TAC	UE	DK	EE	ES	FR	LV	LT	NL	PL	PT	SE	UK
IIa(1), IV(1)	○	2 446	2 446	1 818						17			73	538
IIIa	○	6 650	3 551	2 308									1 243	
Norwegische Gewässer südlich von 62° N	○	NA	480	357									123	
V (grönländische Gewässer), XIV (grönländische Gewässer)	○	NA	2 650	1 325			1 325							
NAFO 3L	🟠	4 300	240		48	38		48	48		48	10		
NAFO 1 (grönländische Gewässer)	🟠	NA	3 400	1 700			1 700							
TOTAL		13 396	12 767	7 508	48	38	3 025	48	48	17	48	10	1 439	538

(1) EG-Gewässer

Scholle / Rødspætte / Rödspätta / Punakampela

Pleuronectes platessa

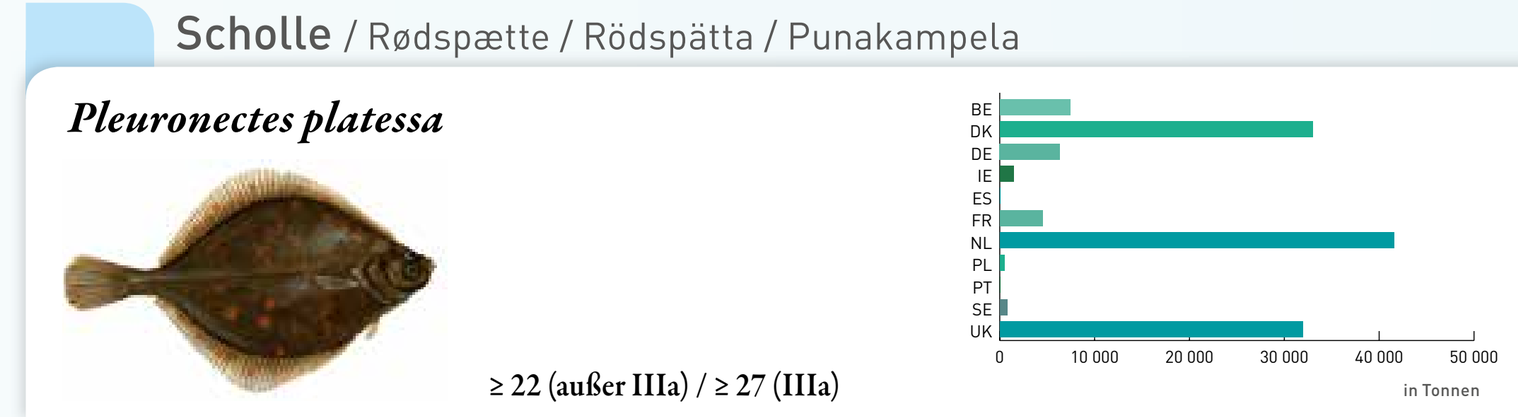

≥ 22 (außer IIIa) / ≥ 27 (IIIa)

Gebiet		TAC	UE	BE	DK	DE	IE	ES	FR	NL	PL	PT	SE	UK
IIa(1), IIIa (außer Skagerrak und Kattegat), IV	🟢	111 631	104 117	6 407	20 823	6 007			1 202	40 045				29 633
Untergebiete 22-32(1)	○	3 409	3 409		2 443	271					511		184	
Skagerrak	○	10 056	9 855	60	7 830	40				1 506			419	
Kattegat	○	2 160	2 160		1 922	22							216	
Vb(1)(2), VI, XII(2), XIV(2)	○	658	658				261		9					388
VIIa	○	1 220	1 220	31			854		14	9				312
VIIbc	○	74	74				63		11					
VIIde	🟠	5 322	5 322	871					2 903					1 548
VIIfg	○	461	461	69			202		125					65
VIIhjk	○	135	135	8			59		17	34				17
VIII, IX, X, CECAF 34.1.1(1)	○	395	395					66	263			66		
TOTAL		135 521	127 806	7 446	33 018	6 340	1 439	66	4 544	41 594	511	66	819	31 963

(1) EG-Gewässer — (2) Internationale Gewässer

Pollack / Lubbe / Lyrtorsk / Lyyraturska

Pollachius pollachius

≥ 30 (außer IIIa)

Gebiet		TAC	UE	BE	IE	ES	FR	PT	UK
Vb(1)(2), VI, XII(2), XIV(2)	○	397	397		56	6	190		145
VII	○	13 495	13 495	420	1 030	25	9 667		2 353
VIIIabde	○	1 482	1 482			252	1 230		
VIIIc	○	231	231			208	23		
IX, X, CECAF 34.1.1(1)	○	282	282			273		9	
TOTAL		15 887	15 887	420	1 086	764	11 110	9	2 498

(1) EG-Gewässer — (2) Internationale Gewässer

Seelachs / Sej / Gråsej / Seiti

Pollachius virens

≥ 35 (außer IIIa) / ≥ 30 (IIIa)

Gebiet		TAC	UE	BE	DK	DE	IE	FR	NL	SE	UK
I (norwegische Gewässer), II (norwegische Gewässer)	🟠	NA	2 550			2 040		328			182
I(2), II(2)	🟠	NA	0								
IIa(1), IIIa, IIIbc(1), IV, Untergebiete 22-32(1)	🟢	77 536	36 917	27	3 189	8 054		18 953	81	438	6 175
Norwegische Gewässer südlich von 62° N	🟢	NA	880							880	
Vb(1)(2), VI, XII(1)(2), XIV(1)(2)	🟠	8 045	7 545			367	403	3 647			3 128
Vb (färöische Gewässer)	○	NA	3 000	60		372		1 812	60		696
VII, VIII, IX, X, CECAF 34.1.1(1)	○	3 176	3 176	6			1 491	1 245			434
TOTAL		88 757	54 068	93	3 189	10 833	1 894	25 985	141	1 318	10 615

(1) EG-Gewässer — (2) Internationale Gewässer

Steinbutt / Pighvar / Piggvar / Piikkikampela

Psetta maxima

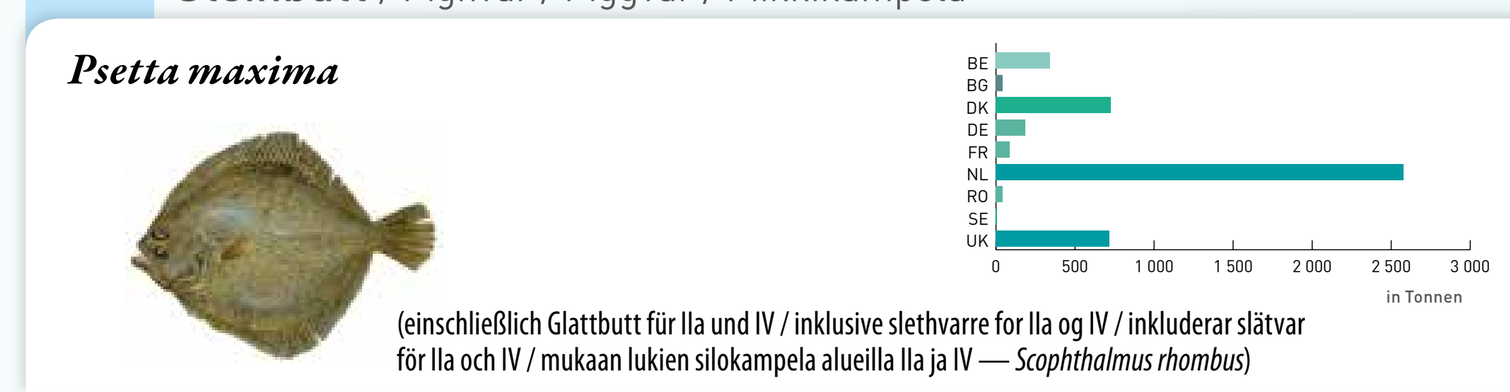

(einschließlich Glattbutt für IIa und IV / inklusive slethvarre for IIa og IV / inkluderar slätvar för IIa och IV / mukaan lukien silokampela alueilla IIa ja IV — *Scophthalmus rhombus*)

Gebiet		TAC	UE	BE	BG	DK	DE	FR	NL	RO	SE	UK
IIa(1), IV(1)	○	4 642	4 642	340		727	186	88	2 579		5	717
Schwarzes Meer(1)	🔴	NA	86,40		43,20					43,20		
TOTAL		4 642	4 728,40	340	43,20	727	186	88	2 579	43,20	5	717

(1) EG-Gewässer

Rochen / Rokker / Rockor / Rauskut

Rajiformes



Gebiet		TAC	UE	BE	DK	DE	EE	IE	ES	FR	LT	NL	PT	SE	UK
IIa(1), IV(1)	○	1 256	1 256	211	8	10				33		180			814
IIIa(1)	○	47	47		37									10	
VIab(1), VIIa-c(1), VIIe-k(1)	○	8 032	8 032	725		10	4	1 048	876	3 255	17	3	18		2 076
VIId(1)	○	798	798	72						602		4			120
VIII(1), IX(1)	○	3 420	3 420	7					1 057	1 298			1 051		7
NAFO 3LNO	🟠	7 000	4 408				283		3 403		62		660		
TOTAL		20 553	17 961	1 015	45	20	287	1 048	5 336	5 188	79	187	1 729	10	3 017

(1) EG-Gewässer

Hering / Sild/ Sill/strömming / Silli ja silakka

Clupea harengus



≥ 20 (außer IIIa) / ≥ 18 (IIIa)

Gebiet		TAC	UE	BE	DK	DE	EE	IE	ES	FR	LV	LT	NL	PL	PT	FI	SE	UK
I(1)(2)(3), II(1)(2)(3)	🟠	418 487	27 244	9	9 333	1 635		2 417	31	403			3 341	472	31	145	3 459	5 968
IIa(1), IV, VIId	🟢	13 085	13 085	65	12 526	65				65			65				61	238
IIIa	🟢	46 750	39 915		19 357	310											20 248	
Beifänge im Gebiet IIIa	🟢	6 659	6 659		5 692	51											916	
Untergebiete 22-24	🟢	19 754	19 754		2 769	10 900								2 570		1	3 514	
Untergebiete 25-27(1), 28.2(1), 29(1), 32(1)	🔴	NA	112 725		2 480	658	12 664				3 125	3 291		28 085		24 721	37 701	
Untergebiet 28.1	🔴	30 720	30 720				14 186				16 534							
Untergebiete 30-31	○	137 800	137 800													112 977	24 823	
EU-Gewässer und norwegische Gewässer im Gebiet IV nördlich von 53°30 N	🟢	470 037 (gemeinsam)	282 022		80 026	49 675				23 226			59 291				4 782	65 022
Norwegische Gewässer südlich von 62° N	🟢		866														866	
IVc, VIId	🟢	51 704	51 704	9 229	1 153	716				12 800			22 837					4 969
Vb(1)(2), VIa N(1)(2), VIb(1)(2)	🟠	28 067	28 067			3 137		4 240		594			3 137					16 959
VIaS, VIIbc	🟠	3 676	3 676					3 342					334					
VI Clyde (4)	○	(4)	(4)															(4)
VIIa	🟢	5 251	5 251					1 367										3 884
VIIef	○	930	930							465								465
VIIghjk	🟢	22 360	22 360			248		19 324		1 380			1 380					28
TOTAL		1 203 576	782 778	9 303	133 336	67 395	26 850	30 690	31	38 933	19 659	3 291	90 385	31 127	31	137 844	96 370	97 533

(1) EG-Gewässer — (2) Internationale Gewässer — (3) Norwegische Gewässer — (4) Die TAC wird vom Vereinigten Königreich gemäß Artikel 6 der Verordnung (EU) des Rates Nr. 43/2014 festgelegt.

Schwarzer Heilbutt / Hellefisk / Liten hälleflundra / Grönlanninpallas

Reinhardtius hippoglossoides

Gebiet		TAC	UE	DK	DE	EE	IE	ES	FR	LV	LT	PL	PT	UK
I(2), II(2)	○	NA	0											
I (norwegische Gewässer), II (norwegische Gewässer)	○	NA	50		25									25
IIa(1), IV(1), Vb(1)(2), VI(1)(2)	○	2 000	1 000	11	20	11	11	11	185		11	11		729
V (grönländische Gewässer), XIV (grönländische Gewässer)	🟠	NA	3 980		3 781									199
NAFO 1 (grönländische Gewässer)	○	NA	1 925		1 925									
NAFO 3LMNO	🟠	11 442	6 709		317	310		4 243		43	22		1 774	
TOTAL		13 442	13 664	11	6 068	321	11	4 254	185	43	33	11	1 774	953

(1) EG-Gewässer — (2) Internationale Gewässer

Lachs / Atlantisk laks / Lax / Lohi

Salmo salar

(angegeben in Stückzahl Fische / udtrykt i antal individer / uttryckt i antal / yksittäisinä kaloina ilmaistuna)

Gebiet		TAC	UE	DK	DE	EE	LV	LT	PL	FI	SE
Untergebiete 22-31(1)	○	NA	106 587	22 087	2 457	2 245	14 049	1 651	6 700	27 541	29 857
Untergebiet 32(1)	○	NA	13 106			1 344				11 762	
TOTAL		0	119 693	22 087	2 457	3 589	14 049	1 651	6 700	39 303	29 857

(1) EG-Gewässer

Makrele / Makrel / Makrill / Makrilli

Scomber scombrus

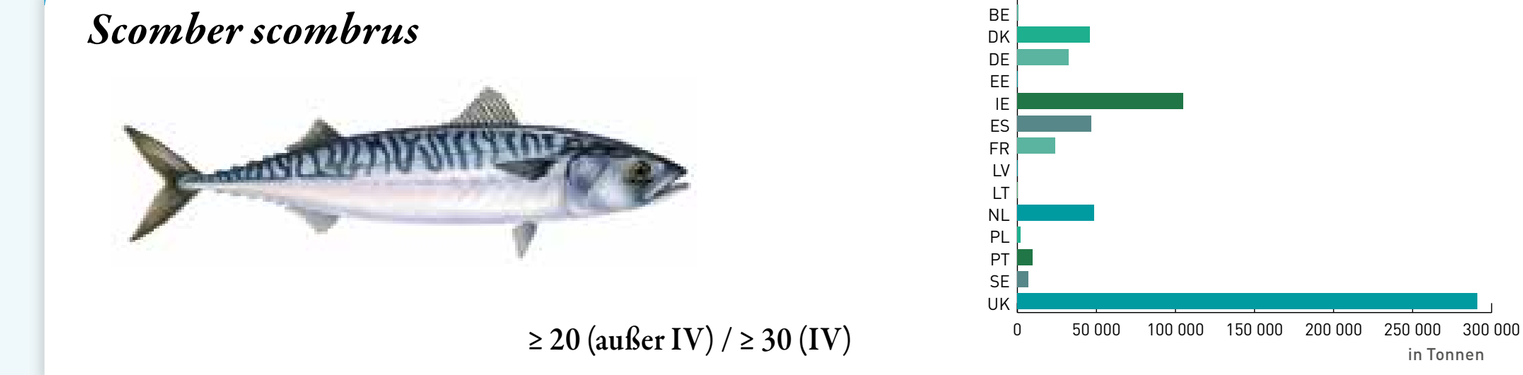

≥ 20 (außer IV) / ≥ 30 (IV)

Gebiet		TAC	UE	BE	DK	DE	EE	IE	ES	FR	LV	LT	NL	PL	PT	SE	UK
IIa(1), IIIa, IIIbc(1), IV, Untergebiete 22-32(1)	○	NA	42 304	768	26 530	800				2 417			2 434			7 101	2 254
IIa(2), Vb(1)(2), VI, VII, VIIIabde, XII(2), XIV(2)	○	NA	494 941			31 490	262	104 967	33	20 996	194	194	45 922	2 217			288 666
IIa (norwegische Gewässer), IVa (norwegische Gewässer)	○	NA	19 437		19 437												
VIIIc, IX, X, CECAF 34.1.1(1)	○	NA	56 635						46 677	310					9 648		
TOTAL		0	613 317	768	45 967	32 290	262	104 967	46 710	23 723	194	194	48 356	2 217	9 648	7 101	290 920

(1) EG-Gewässer — (2) Internationale Gewässer

Rotbarsche / Rødfisk / Kungsfisk / Punasimput

Sebastes spp.

Gebiet		TAC	UE	BE	DE	EE	IE	ES	FR	LV	LT	NL	PL	PT	UK
I(2), II(2)	🔴	19 300	NA												
I (norwegische Gewässer), II (norwegische Gewässer)	🔴	NA	1 500		766			95	84					405	150
V(1)(2), XII(2), XIV(2) (pelagisch – tief)	○	20 000	3 090		1 883	93	1	331	176	34		1	170	396	5
V(1)(2), XII(2), XIV(2) (pelagisch – flach)	🟠	0	0		0	0	0	0	0	0		0	0	0	0
V, XIV, NAFO 1F (pelagische - grönländische Gewässer)	○	NA	1 950		1 926				10						14
V, XIV, NAFO 1F (Bodenfischarten - grönländische Gewässer)	○	NA	2 000		1 976				10						14
Va (isländische Gewässer)	○	NA	0	0	0				0						0
Vb (färöische Gewässer)	○	NA	1 300	9	1 196				81						14
NAFO 3LN	🟢	7 000	1 276		238	346				346	346				
NAFO 3M	🟢	6 500	7 813		513	1 571		233		1 571	1 571			2 354	
NAFO 3O	🟢	20 000	7 000					1 771						5 229	
NAFO c Untergebiet 2, Div. 1F und 3K	🟠	0	0							0	0				
TOTAL		72 800	25 930	9	8 499	2 010	1	2 430	361	1 951	1 917	1	170	8 384	197

(1) EG-Gewässer — (2) Internationale Gewässer

Seezunge / Tunge / Äkta tunga / Kielikampela

Solea solea / *Solea* spp.

≥ 24

Gebiet		TAC	UE	BE	DK	DE	IE	ES	FR	NL	PT	SE	UK
IIa(1), IV(1)	🟠	11 900	11 890	991	453	793			198	8 945			510
IIIa, Untergebiete 22-32(1)	○	353	353		297	17				28		11	
Vb(1)(2), VI, XII(2), XIV(2)	○	57	57				46						11
VIIa	🔴	95	95	23			41		0	7			24
VIIbc	○	42	42				36		6				
VIId	🟠	4 838	4 838	1 303					2 605				930
VIIe	🟢	832	832	29					313				490
VIIfg	🟠	1 001	1 001	625			31		63				282
VIIhjk	○	382	382	32			171		64	51			64
VIIIab	🟠	3 800	3 800	47				9	3 483	261			
VIIIcde, IX, X, CECAF 34.1.1(1)(3)	○	1 072	1 072					403			669		
TOTAL		24 372	24 362	3 050	750	810	325	412	6 732	9 292	669	11	2 311

(1) EG-Gewässer — (2) Internationale Gewässer — (3) *Solea* spp.

Kabeljau / Torsk / Torsk / Turska

Gadus morhua

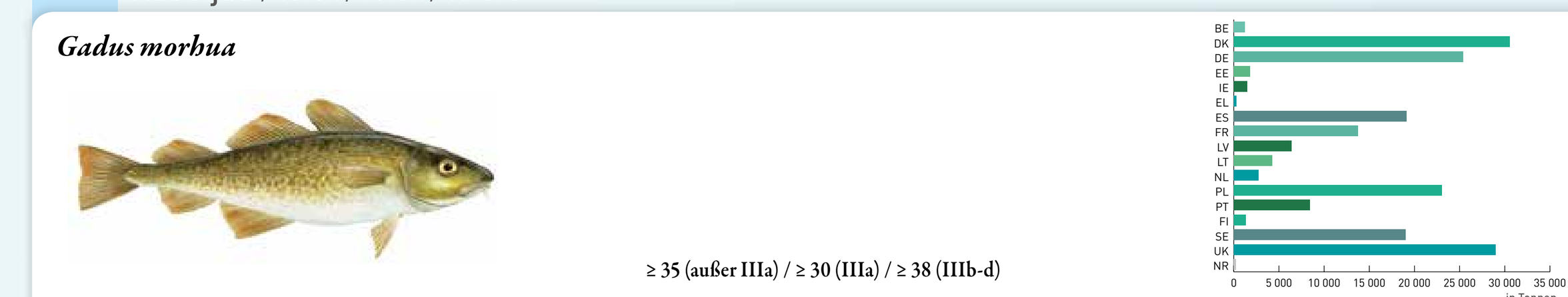

≥ 35 (außer IIIa) / ≥ 30 (IIIa) / ≥ 38 (IIIb-d)

Gebiet		TAC	UE	BE	DK	DE	EE	IE	EL	ES	FR	LV	LT	NL	PL	PT	FI	SE	UK	NR
I, IIb	🟢	NA	36 908			7 667				14 260	3 718				3 035	2 806			5 172	250
I (norwegische Gewässer), II (norwegische Gewässer)	🟢	NA	20 524			2 480		307	307	2 766	2 276					2 766			9 622	
IIa(1), IIIa ((außer Skagerrak und Kattegat), IV	🟠	27 799	23 073	821	4 720	2 992					1 015			2 667				31	10 827	
Untergebiete 22-24	🟢	17 037	17 037		7 436	3 636	165					615	399		1 990		146	2 650		
Untergebiete 25-32(1)	🟢	NA	65 934		15 147	6 025	1 476					5 632	3 710		17 440		1 159	15 345		
Skagerrak	🟠	3 972	3 843	10	3 177	80								20				556		
Kattegat(2)	🔴	100	100		62	1												37		
Norwegische Gewässer südlich von 62° N	🟠	NA	382															382		
VIb - EG- und internationale Gewässer von Vb bis westlich von 12°00 W und XII und XIV	○	74	74	0		1		16			12								45	
VIa - EG- und internationale Gewässer von Vb bis östlich von 12°00 W	🔴	0	0	0		0		0			0								0	
Vb (färöische Gewässer)(3)	🔴	NA	950			19					114								817	
VIIa	🔴	228	228	3				150			8			1					66	
VIIbc, VIIe-k, VIII, IX, X, CECAF 34.1.1(1)	🟠	6 848	6 848	304				1 030			4 977			1					536	
VIId	🟠	1 620	1 620	70							1 360			40					150	
NAFO 1 (grönländische Gewässer), XIV (grönländische Gewässer)	○	NA	2 200			1 800													400	
NAFO 2J3KL	🔴	0	0																	
NAFO 3M	🟢	14 521	8 281			676	161			2 077	290	161	161		552	2 850			1 353	
NAFO 3NO	🟠	0	0																	
TOTAL		68 227	188 002	1 208	30 542	25 377	1 802	1 503	307	19 103	13 770	6 408	4 270	2 729	23 017	8 422	1 305	19 001	28 988	250

(1) EG-Gewässer — (2) Ausschließlich für die Beifänge. Im Rahmen dieser Quote ist keine gezielte Fischerei zugelassen. — (3) Einschließlich Schellfisch (*Melanogrammus aeglefinus*)

* Sprotte / Brisling / Skarpsill / Kilohaili

Sprattus sprattus



Gebiet		TAC	UE	BE	BG	DK	DE	EE	FR	LV	LT	NL	PL	RO	FI	SE	UK
IIa(1)(2), IV(1)(2)	○	144 000	135 000	1 546		122 383	1 546		1 546			1 546				1 330	5 103
IIIa(2)	○	33 280	30 784			22 300	47									8 437	
Untergebiete 22-32(1)(2)	🟢	NA	239 979			23 672	14 997	27 489		33 200	12 010		70 456		12 392	45 763	
VIIde	○	5 150	5 150	26		1 674	26		361			361					2 702
Schwarzes Meer(1)	🟢	NA	11 475		8 032,50									3 442,50			
TOTAL		182 430	422 388	1 572	8 032,50	170 029	16 616	27 489	1 907	33 200	12 010	1 907	70 456	3 442,50	12 392	55 530	7 805

(1) EG-Gewässer — (2) Sprotte und dazugehörige Beifänge

Dornhai / Almindelig pighaj / Pigghaj / Piikkihai

Squalus acanthias



Gebiet		TAC	UE	BE	DK	DE	IE	ES	FR	NL	PT	SE	UK
I(1)(2), V(1)(2), VI(1)(2), VII(1)(2), VIII(1)(2), XII(1)(2), XIV(1)(2)	🔴	0	0	0		0	0	0	0	0	0		0
IIa(1), IV(1)	🔴	0	0	0	0	0			0	0		0	0
IIIa(1)	🔴	0	0		0							0	
TOTAL		0	0	0	0	0	0	0	0	0	0	0	0

(1) EG-Gewässer — (2) Internationale Gewässer

Roter Thun / Almindelig tun / Tonfisk / Tonnikala

Thunnus thynnus

≥ 6,4 kg

Gebiet		TAC	UE	EL	ES	FR	HR	IT	CY	MT	PT	NR
Atlantik, östlich von 45° W, und Mittelmeer	🟠	13 400	7 938,65	129,07	2 504,45	2 471,23	390,59	1 950,42	69,44	160,02	235,50	27,93
TOTAL		13 400	7 938,65	129,07	2 504,45	2 471,23	390,59	1 950,42	69,44	160,02	235,50	27,93

Bastardmakrele / Hestemakrel / Taggmakrill / Piikkimakrillit

Trachurus spp.

≥ 15

Gebiet		TAC	UE	BE	DK	DE	IE	ES	FR	NL	PT	SE	UK
IIa(1)(5), IVa(1)(5), Vb(1)(2)(5), VI(1)(5), VIIa-c(1)(5), VIIe-k(1)(5), VIIIabde(1)(5), XII(2)(5), XIV(2)(5)	🟢	116 912	115 212		11 432	8 920	29 708	12 167	4 591	35 790	1 172	675	10 757
IVbc(1)(5), VIId(1)(5)	○	31 720	28 170	31	13 397	1 183	843	249	1 111	8 065	28	75	3 188
VIIIc	🟠	18 508	18 508					16 582	287		1 639		
IX	🟢	35 000	35 000					9 055			25 945		
X, CECAF (Azoren)(1)	○	(3)	(3)								(3)		
CECAF (Madeira)(1)	○	(3)	(3)								(3)		
CECAF (Kanarische Inseln)(1)	○	(4)	(4)					(4)					
TOTAL		202 140	196 890	31	24 829	10 103	30 551	38 053	5 989	43 855	28 784	750	13 945

(1) EG-Gewässer — (2) Internationale Gewässer — (3) Die TAC wird von Portugal gemäß Artikel 6 der Verordnung (EU) des Rates Nr. 43/2014 festgelegt.
(4) Die TAC wird von Spanien gemäß Artikel 6 der Verordnung (EU) des Rates Nr. 43/2014 festgelegt. — (5) Bastardmakrele und dazugehörige Beifänge

* Stintdorsch / Sperling / Vitlingslyra / Harmaaturska

Trisopterus esmarkii

Gebiet		TAC	UE	DK	DE	NL	UK
IIa(1)(2), IIIa(2), IV(1)(2)	○	NA	106 250	106 152	20	78	
IV (norwegische Gewässer)(2)	○	NA	0	0			0
TOTAL		0	106 250	106 152	20	78	0

(1) EG-Gewässer — (2) Stintdorsch und dazugehörige Beifänge

Schwertfisch / Sværdfisk / Svärdfisk / Miekkakala

Xiphias gladius

≥ 25 kg oder / eller / eller / tai 125 cm untere Maulspitze/ underkæbe / underkäke / alaleuan kärkeen

Gebiet		TAC	UE	ES	PT	NR
Atlantik, nördlich von 5° N	🟢	13 700	8 347,51	6 886,05	1 325,88	135,58
Atlantik, südlich von 5° N	🟢	15 000	5 141,70	4 699,18	442,52	
WCPFC-Übereinkommensbereich südlich von 20° S	○	NA	3 170,36			
TOTAL		28 700	16 659,57	11 585,23	1 768,40	135,58

Grund- und bodenfischarten — Benthiske og demersale Arter — Bottenlevande Arter — Bentaaliset lajit ja pohjakalalajit

Pelagische Arten — Pelagiske arter — Pelagiska arter — Pelagiset lajit

Tiefseearten — Dybhavsarter — Djuphavsarter — Syvänmeren lajit

- 🟢 Bestände werden in einem Umfang befischt, der dem Grundsatz des höchstmöglichen Dauerertrags entspricht.
- 🟠 Der Bestand ist überfischt, wenn vom Grundsatz des höchstmöglichen Dauerertrags ausgegangen wird, befindet sich aber noch innerhalb sicherer biologischer Grenzen oder wird langfristig nach einem durch wissenschaftliche Gutachten untermauerten Plan bewirtschaftet.
- 🔴 Der Bestand befindet sich außerhalb sicherer biologischer Grenzen und es existiert kein langfristiger Bewirtschaftungsplan bzw. wissenschaftliche Gutachten empfehlen die vollständige Einstellung der Fischerei.
- ○ Eine Aussage zur Bestandslage innerhalb oder außerhalb sicherer biologischer Grenzen und/oder zur Befischung des Bestands nach dem Grundsatz des höchstmöglichen Dauerertrags ist nicht möglich.

- 🟢 Bestande, der udnyttes på en sådan måde, at det giver den største fangst på lang sigt.
- 🟠 Bestanden er overfisket i forhold til den befiskning, der giver det højeste udbytte på lang sigt, men den er inden for sikre biologiske grænser eller forvaltes efter en langsigtet plan, som er i overensstemmelse med den videnskabelige rådgivning.
- 🔴 Bestanden er uden for sikre biologiske grænser og ikke omfattet af en langsigtet plan, eller det anbefales i den videnskabelige rådgivning, at bestanden ikke befiskes.
- ○ Bestandens tilstand er ukendt, både hvad angår sikre biologiske grænser og størst fangst på lang sigt.

- 🟢 Beståndet utnyttjas i en sådan takt att det ger maximal fångst på lång sikt.
- 🟠 Beståndet överfiskas jämfört med fiske som skulle ge maximal avkastning på lång sikt, men fisket ligger inom säkra biologiska gränser eller förvaltas i enlighet med en långsiktig plan som överensstämmer med den vetenskapliga rådgivningen.
- 🔴 Beståndet ligger utanför de säkra biologiska gränserna och förvaltas inte i enlighet med en långsiktig plan eller så anges det i den vetenskapliga rådgivningen att fiske inte bör bedrivas.
- ○ Tillståndet för beståndet är okänt vad beträffar säkra biologiska gränser och/eller maximal fångst på lång sikt.

- 🟢 Kantoja hyödynnetään tavalla, joka vastaa kannan suurimman saaliin mahdollistavaa tasoa pitkällä aikavälillä.
- 🟠 Kantaa kalastetaan liikaa verrattuna kannan suurimman saaliin mahdollistavaan tasoon pitkällä aikavälillä. Kanta on kuitenkin turvallisten biologisten rajojen sisäpuolella tai sille on vahvistettu tieteellisten lausuntojen perusteella pitkän aikavälin hoitosuunnitelma.
- 🔴 Kanta on turvallisten biologisten rajojen ulkopuolella, ja sille ei ole vahvistettu pitkän aikavälin hoitosuunnitelmaa tai siitä on annettu tieteellinen lausunto, jonka mukaan sitä ei pitäisi kalastaa lainkaan.
- ○ Kannan tila ei ole tiedossa joko turvallisten biologisten rajojen tai suurimman saaliin pitkällä aikavälillä mahdollistavan tason taikka näiden molempien suhteen.

Maritime Angelegenheiten und Fischerei

ISBN: 978-92-79-34423-7 – DOI: 10.2771/60692 – Images: © Scandinavian Fishing Yearbook – http://www.scandfish.com