

# Régions dans l'Union européenne

Nomenclature des unités  
territoriales statistiques

NUTS 2006 /UE-27

Édition 2007

*Europe Direct est un service destiné à vous aider à trouver des réponses aux questions que vous vous posez sur l'Union européenne.*

Un numéro unique gratuit (\*):

**00 800 6 7 8 9 10 11**

(\*) Certains opérateurs de téléphonie mobile ne permettent pas l'accès aux numéros 00 800 ou peuvent facturer ces appels.

De nombreuses autres informations sur l'Union européenne sont disponibles sur l'internet via le serveur Europa (<http://europa.eu>).

Luxembourg: Office des publications officielles des Communautés européennes, 2007

ISBN 978-92-79-04757-2

ISSN 1977-0391

Numéro de catalogue: KS-RA-07-020-FR-N

**Thème: Statistiques générales et régionales**

**Collection: Methodologies and working papers**

© Communautés européennes, 2007



EUROSTAT

L-2920 Luxembourg — Tel. (352) 43 01-1 — website <http://ec.europa.eu/eurostat>

---

Eurostat est l'office statistique des Communautés européennes. Il a pour tâche de rassembler et d'analyser les chiffres provenant des différents instituts européens de statistique afin de fournir des données comparables et harmonisées à l'Union européenne, indispensables à la définition, à la mise en œuvre et à l'évaluation des politiques communautaires. Ses produits et services statistiques constituent également des outils très précieux pour les entreprises, les organisations professionnelles, les universitaires, les documentalistes, les organisations non gouvernementales, les médias et les citoyens à travers l'Europe.

Le programme de publications d'Eurostat est constitué de plusieurs collections:

- Les **Communiqués de presse** fournissent des informations récentes sur les Euro-indicateurs et couvrent des sujets liés aux domaines social, économique, régional, agricole et environnemental.
- Les **Livres statistiques**: ces publications de format A4 contiennent une analyse des données statistiques qui y sont présentées.
- Les **Pocketbooks** sont des ouvrages gratuits de la taille d'un livre de poche qui visent à donner au lecteur un ensemble de données de base sur un sujet spécifique.
- Les **Statistiques en bref** offrent des résumés mis à jour des principaux résultats issus d'enquêtes, d'études et d'analyses statistiques.
- Les **Données en bref** présentent des statistiques récentes accompagnées de notes méthodologiques.
- Les **Méthodologies et working papers** sont des publications à caractère technique destinées aux experts d'un domaine particulier.

Les publications d'Eurostat peuvent être commandées via l'EU Bookshop à l'adresse suivante: <http://bookshop.europa.eu>.

Toutes les publications peuvent être téléchargées gratuitement, en format PDF, à partir du site internet d'Eurostat. Vous y trouverez également toutes les bases de données d'Eurostat disponibles gratuitement, ainsi que des tableaux avec les indicateurs conjoncturels et structurels les plus utilisés et demandés.

Eurostat a mis en place, conjointement avec les membres du Système statistique européen (SSE), un réseau de centres d'appui qui couvre presque tous les États membres et certains pays de l'Association européenne de libre échange (AELE). Leur mission est d'aider et d'orienter les utilisateurs qui se procureront des données statistiques européennes sur l'internet.





## Table des matières

Page

<b>Introduction</b> .....	7
Tableau 1 : Correspondance entre les niveaux NUTS et les divisions administratives nationales (2007) .....	14
Tableau 2 : Superficie des régions (km <sup>2</sup> ) .....	16
Tableau 3 : Population des régions 2005 (1'000) .....	17
<b>Belgique / België</b> .....	20
<b>Bulgarija</b> .....	24
<b>Česká republika</b> .....	29
<b>Danmark</b> .....	32
<b>Deutschland</b> .....	35
<b>Eesti</b> .....	54
<b>Éire/Ireland</b> .....	57
<b>Elláda</b> .....	60
<b>España</b> .....	66
<b>France</b> .....	71
<b>Italia</b> .....	77
<b>Kypros / Kibris</b> .....	83
<b>Latvija</b> .....	86
<b>Lietuva</b> .....	89
<b>Luxembourg</b> .....	92
<b>Magyarország</b> .....	95
<b>Malta</b> .....	98
<b>Nederland</b> .....	101
<b>Österreich</b> .....	105
<b>Polska</b> .....	109
<b>Portugal</b> .....	114
<b>România</b> .....	118
<b>Slovenija</b> .....	122



<b>Slovenská republika</b> .....	125
<b>Suomi / Finland</b> .....	128
<b>Sverige</b> .....	131
<b>United Kingdom</b> .....	134
<b>Annexe I</b> .....	145
<b>Annexe II</b> .....	153

# Introduction

The background of the page features a decorative design with wavy, horizontal lines. The top portion is white, transitioning into a light blue wave, followed by a slightly darker blue wave, and finally a solid purple wave at the bottom.







## Introduction

La nomenclature des unités territoriales statistiques (NUTS) a été introduite par Eurostat il y a plus de trente ans dans le but de disposer d'un schéma unique et cohérent de répartition territoriale pour l'établissement des statistiques régionales de l'Union européenne.

Même si la NUTS est utilisée depuis 1988 dans la législation communautaire<sup>1</sup>, ce n'est qu'en 2003, après trois années de préparation, qu'a été adopté un règlement du Parlement européen et du Conseil sur cette nomenclature<sup>2</sup>. Les régions des 10 nouveaux États membres ont été ajoutées depuis le 1<sup>er</sup> mai 2004 et celles de Bulgarie et de Roumanie, depuis le 1<sup>er</sup> janvier 2007. Le règlement doit notamment permettre de faire face de la manière la plus souple possible aux inévitables mutations que connaissent les structures administratives afin de minimiser leur incidence sur la disponibilité et la comparabilité des statistiques régionales. Cet objectif revêt encore plus d'importance depuis les élargissements de l'Union.

Ce document vise à présenter la nouvelle nomenclature NUTS sous la forme de **listes** et de **cartes**. Il remplace la précédente version publiée par Eurostat en août 2004 et intègre les changements administratifs intervenus depuis cette date. Les modifications antérieures aux régions de la NUTS peuvent être consultées dans un document publié par Eurostat en 2002, qui explique tous les changements apportés à la NUTS depuis 1981<sup>3</sup>.

Depuis le 1<sup>er</sup> janvier 2007, les régions des deux nouveaux États membres, la Bulgarie et la Roumanie, ont été incluses dans la nomenclature. La décision a donc été prise mais, au moment de la rédaction du présent document, n'a pas encore été publiée au Journal officiel. Le règlement prévoit une révision de la NUTS tous les trois ans, dont la première pour l'UE-25 a été effectuée en 2006 et qui sera d'application à partir du 1<sup>er</sup> janvier 2008. Le règlement modifiant la NUTS pour l'UE-25 a été publié au Journal officiel<sup>4</sup>.

Les cartes figurant dans ce document sont uniquement destinées à permettre au lecteur de situer les régions; les tracés des limites régionales sont présentés à titre purement indicatif. L'échelle utilisée peut différer suivant les pays. Les pays sont classés dans l'ordre alphabétique officiel, suivant l'orthographe en vigueur dans la langue nationale.

Pour différencier les régions européennes qui portent le même nom, le sigle du pays correspondant est ajouté pour chacune d'entre elles.

Certaines régions de la NUTS apparaissent à plusieurs niveaux (par exemple, le Luxembourg est cité en tant que pays et aux niveaux 1, 2 et 3 des régions). Dans ce cas, les codes se terminent par 0 pour les régions ayant le même territoire au niveau inférieur suivant. Les libellés ne sont pas forcément identiques aux différents niveaux même s'il s'agit toujours du même territoire.

Selon les variables concernées, les données statistiques régionales sont disponibles dans les publications et les bases de données à un ou plusieurs des trois niveaux NUTS. La base de données en ligne New Cronos comprend un grand nombre de variables et séries chronologiques pour les données régionales de différents domaines.

## Principes de base

La nomenclature NUTS a été créée et s'est développée dans le respect des principes suivants:

*a) La NUTS privilégie les découpages institutionnels.*

Différents critères peuvent être utilisés pour subdiviser le territoire national en régions. Il est d'usage de distinguer les critères normatifs et les critères analytiques:

- **les régions normatives** sont l'expression d'une volonté politique; leurs limites sont fixées en fonction des tâches attribuées aux collectivités territoriales, des volumes de population semblant correspondre à une utilisation économiquement optimale des dispositifs nécessaires à l'accomplissement de ces tâches ainsi que de facteurs historiques, culturels et autres;
- **les régions analytiques** (ou fonctionnelles) sont définies selon les besoins d'analyse; elles regroupent des zones élémentaires suivant des critères géographiques (par exemple, l'altitude ou la nature des sols) ou socio-économiques (par exemple, l'homogénéité, la complémentarité ou la polarisation des économies régionales).

Pour des raisons pratiques de disponibilité des données statistiques et de mise en œuvre des politiques régionales, la nomenclature NUTS est basée essentiellement sur les **découpages institutionnels** en vigueur dans les États membres (critères normatifs).

*b) La NUTS privilégie les unités régionales à caractère général.*

<sup>1</sup> Règlement (CEE) n° 2052/88 du Conseil concernant les missions des **Fonds à finalité structurelle**. JO L 185 du 15.7.1988.

<sup>2</sup> JO L 154 du 21.6.2003. *Le texte du règlement figure à l'annexe 1.*

<sup>3</sup> European regional statistics. Changes in the NUTS classification 1981-1999. [en anglais uniquement]

<sup>4</sup> JO L 39 du 10.2.2007.

Des unités territoriales spécifiques à certains domaines d'activité (bassins miniers, zones de trafic ferroviaire, zones agraires, bassins d'emploi, etc.) peuvent parfois être utilisées dans certains États membres.

Ces unités territoriales spécifiques et locales sont exclues de la NUTS au profit d'unités régionales à caractère général.

*c) La NUTS est une nomenclature hiérarchique à trois niveaux.*

La NUTS étant une nomenclature hiérarchique, elle subdivise chaque État membre en un nombre entier de régions de niveau NUTS 1, chacune de celles-ci étant subdivisée à son tour en un nombre entier de régions de niveau NUTS 2, et ainsi de suite.

Au niveau régional (sans tenir compte des communes), la structure administrative des États membres repose en général sur deux niveaux principaux (*Länder* et *Kreise* en Allemagne, *régions* et *départements* en France, *Comunidades autonomas* et *provincias* en Espagne, *regioni* et *provincia* en Italie, etc.).

Le regroupement d'unités comparables, à chaque niveau de la NUTS, implique la détermination, pour chaque État membre, d'un niveau régional venant s'ajouter aux deux principaux niveaux susmentionnés. Ce niveau supplémentaire correspond donc à une structure administrative moins importante, voire inexistante, et se situe suivant les États membres à l'un des trois premiers niveaux de la NUTS: au niveau 1 de la NUTS pour la France, l'Italie, la Pologne, la Roumanie ou l'Espagne, au niveau 2 de la NUTS pour l'Allemagne, au niveau 3 de la NUTS pour la Belgique, etc.

Le règlement NUTS fixe les seuils minimum et maximum suivants pour la taille moyenne des régions de la NUTS.

Niveau	Minimum	Maximum
NUTS 1	3 millions	7 millions
NUTS 2	800 000	3 millions
NUTS 3	150 000	800 000

À un niveau plus détaillé, on trouve les districts et les communes. Il s'agit des «unités administratives locales» (UAL) qui ne sont pas couvertes par le règlement NUTS. Des informations complémentaires sont disponibles sur Internet<sup>5</sup>.

Le règlement NUTS établit les modalités des modifications futures du découpage régional utilisé par l'Union européenne. Une première révision de la nomenclature NUTS était prévue pour 2006, trois ans après la version

2003. La même règle s'appliquait aux 10 nouveaux États membres, à savoir que des modifications étaient possibles en 2006. Cela signifie que le moratoire sur les modifications de la NUTS a, exceptionnellement, été réduit à deux ans pour les nouveaux États membres.

Les changements à apporter à la nomenclature NUTS seront proposés par la Commission, tous les trois ans au maximum, après leur notification initiale à Eurostat par les instituts nationaux de statistiques des États membres. Les modifications des régions administratives nationales se traduisent presque automatiquement par un changement dans la nomenclature NUTS; pour les régions n'ayant pas de caractère administratif, cependant, le règlement NUTS stipule que les changements doivent entraîner une réduction de l'écart type dans la taille des régions (mesurée en termes de population).

Suite à la décision prise en 2006 par le Parlement et le Conseil de modifier la nomenclature NUTS, les changements entreront en vigueur le 1<sup>er</sup> janvier 2008. La présente publication reprend tous ces changements.

## Objectif de la NUTS

la nomenclature NUTS sert de référence:

*a) pour la collecte, le développement et l'harmonisation des statistiques régionales*

Au cours des années 1970, la NUTS s'est progressivement substituée aux découpages spécifiques en vigueur dans les différents domaines statistiques (régions agricoles, régions de transport, etc.), et c'est en référence à la NUTS que les comptes économiques régionaux ont été élaborés et que les volets régionaux des enquêtes communautaires ont été définis.

*b) pour les analyses socio-économiques des régions*

La NUTS, qui établit une correspondance entre les régions en termes de dimensions, fournit en même temps plusieurs niveaux d'analyse. Ainsi a-t-on considéré, dès 1961, lors de la conférence sur les économies régionales organisée à Bruxelles à l'initiative de la Commission, que le niveau NUTS 2 (régions de base) constituait le cadre généralement utilisé par les États membres pour la mise en œuvre de leurs politiques régionales et que c'était donc à ce niveau que devaient être appréhendés les problèmes régionaux/nationaux, tandis que c'était au niveau NUTS 1 (grandes régions socio-économiques regroupant les régions de base) que devaient être étudiés les problèmes régionaux/

<sup>5</sup> [http://ec.europa.eu/eurostat/ramon/nuts/lau\\_fr.html](http://ec.europa.eu/eurostat/ramon/nuts/lau_fr.html).



communautaires comme «les conséquences de l'union douanière et de l'intégration économique sur des espaces immédiatement inférieurs aux espaces nationaux». Le niveau NUTS 3, qui définit généralement les régions de dimensions trop restreintes pour permettre des analyses économiques complexes, peut être utilisé pour établir des diagnostics ponctuels ou pour choisir le lieu d'application privilégié d'actions régionales.

### c) pour la définition des politiques régionales de l'Union

Aux fins de l'évaluation de l'éligibilité aux fonds structurels, les régions en retard de développement (visées par l'objectif «Convergence») ont été classées au niveau NUTS 2.

Les zones éligibles au titre des autres objectifs prioritaires ont été définies principalement par référence au niveau NUTS 3.

Jusqu'à présent, le rapport périodique sur la situation et l'évolution socio-économiques des régions de la Communauté, que la Commission doit établir tous les trois ans en application de l'article 31 du règlement (CEE) n° 1083/2006 du Conseil concernant le Fonds européen de développement régional, a été établi principalement au niveau NUTS 2.

## Nomenclatures régionales en dehors de l'UE

La nomenclature NUTS n'est définie que pour les 27 États membres de l'Union européenne. Une codification des régions semblable à celle de la NUTS a été réalisée pour les pays qui composent l'Espace économique européen (EEE) ainsi que pour la Suisse.

Pour les trois **pays candidats**, Eurostat a défini une nomenclature de régions statistiques<sup>6</sup> destinée à délimiter un ensemble de régions hiérarchiques sur le modèle de la NUTS. Lors de l'adhésion à l'UE, le découpage en «régions statistiques» défini sur une base bilatérale qui est en vigueur dans les différents pays sera intégré dans la NUTS et soumis aux dispositions du règlement NUTS.

## Caractéristiques principales

La nomenclature NUTS actuelle, valable à compter du 1<sup>er</sup> janvier 2008, subdivise le territoire économique de l'Union européenne<sup>7</sup> en 97 régions de niveau NUTS 1, 274 régions de niveau NUTS 2 et 1 303 régions de

niveau NUTS 3. Au-dessous, deux niveaux d'unités administratives locales (UAL) ont été fixés. Le niveau UAL supérieur (niveau UAL 1, anciennement niveau NUTS 4) n'est défini que pour les pays suivants: Bulgarie, Chypre, République tchèque, Estonie, Finlande, Grèce, Hongrie, Irlande, Lettonie, Lituanie, Luxembourg, Malte, Pologne, Portugal, Slovaquie, Slovaquie et Royaume-Uni. Le second niveau UAL (anciennement niveau NUTS 5) est composé de quelque 120 000 communes ou unités équivalentes dans les 27 États membres de l'UE (situation en 2007).

Malgré le souci de situer à un même niveau de la NUTS des régions de dimension comparable, il subsiste à chaque niveau des régions très différentes par leur superficie, leur population, leur poids économique ou leurs compétences administratives. Cette hétérogénéité observée au niveau communautaire n'est d'ailleurs souvent que le reflet de celle existant au sein des États membres.

En termes de superficie, les régions les plus étendues se situent en Suède et en Finlande:

- Manner-Suomi (Finlande continentale) avec 303 000 km<sup>2</sup> et Norra Sverige (SE), 288 450 km<sup>2</sup> au niveau NUTS 1;
- Övre Norrland (SE), 153 440 km<sup>2</sup> et Pohjois-Suomi (FI), 133 580 km<sup>2</sup>, au niveau NUTS 2;
- Norrbottens län (SE), 98 250 km<sup>2</sup>, Lappi (FI), 93 000 km<sup>2</sup> et Västerbottens län (SE), 55 200 km<sup>2</sup>, au niveau NUTS 3.

En termes de population également (données de 2005), les régions sont d'importances très inégales:

- au niveau NUTS 1, Nordrhein-Westfalen en Allemagne et Nord-Ovest en Italie sont les régions les plus peuplées (respectivement 18 et 15 millions d'habitants); tandis que Åland (26 000 habitants) en Finlande est la moins peuplée des régions NUTS 1;
- au niveau NUTS 2, l'Île de France et la Lombardia comprennent respectivement 11 et 9 millions d'habitants tandis que 14 régions (la plupart périphériques ou insulaires) en comptent moins de 300 000: Åland, Burgenland (AT), Guyane, Ceuta, Melilla, Valle d'Aosta/Vallée d'Aoste, Luxembourg (BE), La Rioja, Corse, Açores, Madeira, et trois régions grecques;
- au niveau NUTS 3, les provinces espagnoles de Madrid et de Barcelone, les provinces italiennes de Milano,

<sup>6</sup> «Statistical regions for the EFTA countries and the Candidate Countries», version 2007 à paraître, en anglais uniquement.

<sup>7</sup> Référence pour la définition du territoire économique de l'UE: voir le règlement (CE) n° 2223/96 du Conseil relatif au SEC 1995 (Système européen des comptes), annexe A, points 2.05 et 13.07, JO L 310 du 30.11.1996.

Roma et Napoli, la ville allemande de Berlin, ainsi que le *nomos* grec d'Attiki comptent plus de trois millions d'habitants, alors qu'en Allemagne, en Espagne, en Belgique, en Autriche, au Royaume-Uni, en Grèce et sur l'île de Gozo, à Malte, plusieurs régions ont une population inférieure à 50 000 habitants.

Les tableaux 2 et 3 présentent les moyennes et valeurs extrêmes des superficies et populations régionales, pour les trois premiers niveaux de la NUTS pour chaque État membre et pour l'Union européenne dans son ensemble.

## Changements par rapport à 2003/2004

Les changements apportés à la version NUTS 2003, étendue à l'UE-25 le 1<sup>er</sup> mai 2004, sont les suivants.

- La plupart des changements territoriaux portent sur le **niveau NUTS 3** et affectent 11 pays. Les changements les plus importants au niveau NUTS 2 interviennent dans quatre pays, tandis qu'un seul pays est concerné par des changements au niveau NUTS 1.

### Belgique

#### Niveau NUTS 3

Une région de niveau 3, «**Arr. Verviers**», sera scindée de sorte que la communauté germanophone forme une nouvelle région.

### République tchèque

#### Niveau NUTS 3

La frontière entre les régions **Vysočina** et **Jihomoravský kraj** est légèrement modifiée, quelques communes passant de l'une de ces régions de niveau 3 à l'autre.

### Danemark

#### Niveau NUTS 2

Après la réforme régionale de grande envergure menée au Danemark, qui a donné lieu à la création de nouvelles régions administratives, le pays sera divisé en régions de niveau NUTS 2. Les anciennes régions de niveau 3 ne correspondent généralement pas aux nouvelles régions de niveau NUTS 2.

#### Niveau NUTS 3

Les quinze régions administratives antérieures ont été supprimées et remplacées par onze nouvelles régions non administratives résultant de la combinaison de communes. Seules deux régions de niveau NUTS 3 demeurent inchangées.

### Allemagne

#### Niveau NUTS 2

Dans le Land de **Sachsen-Anhalt**, trois régions ont été fusionnées en une seule. Les six régions de niveau NUTS 2 du Land de Niedersachsen sont désormais des régions non administratives, bien que leur couverture territoriale reste la même.

#### Niveau NUTS 3

En **Sachsen-Anhalt**, 24 régions ont été réorganisées pour former quatorze nouvelles régions de niveau NUTS 3. Quelques régions situées çà et là en Allemagne ont changé de nom.

### Espagne

#### Niveau NUTS 3

Le découpage a été considérablement modifié en ce qui concerne les îles. Chaque île des Canaries (**Canarias**) et des Baléares (**Illes Balears**) constitue une région de niveau NUTS 3 à part entière, sauf Eivissa et Formentera, qui ont été réunies pour former une région de ce niveau.

### Italie

#### Niveau NUTS 3

Les régions de Sardaigne (**Sardegna**) ont été remaniées, de sorte qu'on en dénombre désormais huit au niveau NUTS 3, au lieu de quatre dans l'ancienne version.

### Pays-Bas

#### Niveau NUTS 3

La frontière entre les régions **Achterhoek** et **Arnhem/Nijmegen** est légèrement modifiée en raison de fusions de communes à cheval sur la frontière de ces deux régions de niveau NUTS 3.

### Pologne

#### Niveau NUTS 3

La moitié des régions non administratives de niveau NUTS 3 ont été réorganisées afin de les adapter, lorsque cela était nécessaire, aux critères du nouveau règlement NUTS. Au total, 23 régions ont été scindées et remaniées pour en former 44 nouvelles, ce qui représente une augmentation nette de 21 régions de niveau NUTS 3. 22 régions du même niveau ne changent pas.

### Slovénie

#### Niveau NUTS 2

La Slovénie sera scindée en deux régions de niveau NUTS 2.



## *Finlande*

### **Niveau NUTS 3**

La frontière entre les régions **Satakunta** et **Pirkanmaa** est légèrement modifiée par le passage d'une commune de l'une de ces régions de niveau NUTS 3 à l'autre.

## *Suède*

### **Niveau NUTS 1**

Trois nouvelles régions non administratives ont été créées afin de respecter les critères de taille du règlement NUTS.

### **Niveau NUTS 3**

La frontière entre **Västmanlands län** et **Uppsala län** est modifiée par le déplacement d'une commune de la première à la deuxième région. Dans la mesure où toutes les régions de niveau 3 vont recevoir un nouveau code du fait de l'introduction du niveau NUTS 1, ce changement de frontière ne sera guère visible dans la structure de codification.

## *Royaume-Uni*

### **Niveaux NUTS 2 et 3**

En Écosse, la frontière entre **North Eastern Scotland** et **Highlands and Islands** est modifiée par le déplacement de **Moray** dans cette dernière. Ce changement se répercute sur les frontières aux niveaux NUTS 2 et 3.

Un certain nombre de régions voient leur nom modifié ou rectifié, à tous les niveaux de la NUTS et aux quatre coins du Royaume-Uni.

Tous ces changements de la classification régionale européenne entreront en vigueur le 1<sup>er</sup> janvier 2008. Pour des raisons techniques, le passage à la nouvelle version de la NUTS (NUTS 2007/EU-27) se fera, dans la base de données de diffusion, à la fin de l'automne 2007.

Pour les **nouveaux États membres qui ont rejoint l'UE en 2007**, les changements par rapport à la version précédente des régions statistiques (2001/2005) sont les suivants:

## *Bulgarie*

### **Niveau NUTS 1**

Le niveau NUTS 1 compte toujours deux régions, mais la limite entre celles-ci a été modifiée de manière à respecter le critère de taille de la population du règlement NUTS. La région nord inclut désormais le sud-est de la Bulgarie, tandis que la région sud se limite au sud-ouest et au centre-sud du pays.

### **Niveau NUTS 2**

Le nombre de régions ne change pas, mais cinq régions de niveau 2 sur les six voient leurs frontières changer à partir de 2007, de manière à respecter les critères de taille de la population du règlement NUTS. La région NUTS 2 qui ne change pas est la région du sud-ouest entourant la capitale Sofia.

## *Roumanie*

### **Niveau NUTS 1**

En raison de la taille du pays, il a fallu introduire des régions au niveau NUTS 1 lors de l'adhésion à l'Union. La Roumanie compte quatre régions non administratives de niveau NUTS 1.

### **Niveau NUTS 2**

Aucun changement géographique n'est à signaler au niveau 2, mais le nom de quelques régions existantes est modifié.

Les modifications apportées à la NUTS ont notamment pour conséquence que, lorsque les codes sont triés par ordre croissant, les différents éléments de la nomenclature ne sont pas nécessairement présentés dans l'ordre utilisé par les États membres.

Tableau 1 : Correspondance entre les niveaux NUTS et les divisions administratives nationales (2007)

	NUTS 1		NUTS 2		NUTS 3		LAU 1		LAU 2	
<b>BE</b>	Gewesten / Régions	3	Provincies / Provinces	11	Arrondissementen / Arrondissements	44	-		Gemeenten / Communes	589
<b>BG</b>	Rajoni	2	Rajoni za planirane	6	Oblasti	28	Obshtini	264	Naseleni mesta	5 329
<b>CZ</b>	Území	1	Oblasti	8	Kraje	14	Okresy	77	Obce	6 249
<b>DK</b>	-	1	Regioner	5	Landsdeler	11	Kommuner	99	Sogne	2 148
<b>DE</b>	Länder	16	Regierungsbezirke	39	Kreise	429	Verwaltungsgemeinschaften	1 457	Gemeinden	12 379
<b>EE</b>	-	1	-	1	Groups of Maakond	5	Maakond	15	Vald, linn	227
<b>IE</b>	-	1	Regions	2	Regional Authority Regions	8	Counties, Cities	34	Electoral Districts	3 441
<b>GR</b>	Groups of development regions	4	Periferies	13	Nomoi	51	Demoi, Koinotites	1 034	Demotiko diamerisma, Koinotiko diamerisma	6 130
<b>ES</b>	Agrupacion de comunidades Autonomas	7	Comunidades y ciudades Autonomas	19	Provincias + islas + Ceuta, Melilla	59	-		Municipios	8 111
<b>FR</b>	Z.E.A.T + DOM	9	Régions + DOM	26	Départements + DOM	100	Cantons de rattachement	3 787	Communes	36 683
<b>IT</b>	Gruppi di regioni	5	Regioni	21	Provincia	107	-		Comuni	8 101
<b>CY</b>	-	1	-	1	-	1	Eparchies	6	Dimoi, koinotites	613
<b>LV</b>	-	1	-	1	Reģioni	6	Rajoni, republikas pilsētas	33	Pilsētas, novadi, pagasti	527
<b>LT</b>	-	1	-	1	Apskritis	10	Savivaldybės	60	Seniūnijos	518
<b>LU</b>	-	1	-	1	-	1	Cantons	13	Communes	116
<b>HU</b>	Statisztikai nagyrégiók	3	Tervezési-statisztikai régiók	7	Megyék + Budapest	20	Statisztikai kistérségek	168	Települések	3 152
<b>MT</b>	-	1	-	1	Gzejjer	2	Distretti	6	Kunsilli	68
<b>NL</b>	Landsdelen	4	Provincies	12	COROP regio's	40	-		Gemeenten	443
<b>AT</b>	Gruppen von Bundesländern	3	Bundesländer	9	Gruppen von politischen Bezirken	35	-		Gemeinden	2 357
<b>PL</b>	Regiony	6	Województwa	16	Podregiony	66	Powiaty i miasta na prawach powiatu	379	Gminy	2 478
<b>PT</b>	Continente + Regioes autonomas	3	Comissaoes de Coordenação regional + Regioes autonomas	7	Grupos de Concelhos	30	Concelhos – Municípios	308	Freguesias	4 260
<b>RO</b>	Macroregiuni	4	Regiuni	8	Judet + Bucuresti	42	-		Comuni + Municipiu + Orase	3 174
<b>SI</b>	-	1	Kohezijske regije	2	Statistične regije	12	Upravne enote	58	Občine	210
<b>SK</b>	-	1	Oblasti	4	Kraje	8	Okresy	79	Obce	2 928



	NUTS 1		NUTS 2		NUTS 3		LAU 1		LAU 2	
<b>FI</b>	Manner-Suomi, Ahvenanmaa / Fasta Finland, Åland	2	Suuralueet / Storområden	5	Maakunnat / Landskap	20	Seutukunnat / Ekonomiska regioner	77	Kunnat / Kommuner	416
<b>SE</b>	Grupper av riksområden	3	Riksområden	8	Län	21	-		Kommuner	290
<b>UK:</b>	Government Office Regions; Country	12	Counties (some grouped); Inner and Outer London; Groups of unitary authorities	37	Upper tier authorities or groups of lower tier authorities (unitary authorities or districts)	133	Lower tier authorities (districts) or individual unitary authorities; Individual unitary authorities or LECs (or parts thereof); Districts	443	Wards (or parts thereof)	10 664
<b>EU-25</b>	-	91	-	257	-	1233		8 134		113 098
<b>EU-27</b>		<b>97</b>		<b>271</b>		<b>1303</b>		<b>8 398</b>		<b>121 601</b>

### Abréviations

DOM Département d'outre-mer

Z.E.A.T. Zone économique d'aménagement du territoire (France)

COROP Coördinatie Commissie Regionaal Onderzoeksprogramma (cette commission a délimité les régions COROP des Pays-Bas en 1970)

LEC Local Enterprise Company (Écosse)

GOR Government Office Region (Angleterre)

EEE Espace Economique Européen

Tableau 2 : Superficie des régions (km<sup>2</sup>)

	NUTS 1	NUTS 2	NUTS 3	NUTS 1	NUTS 2	NUTS 3	NUTS 1	NUTS 2	NUTS 3
	$\bar{X}$	$\bar{X}$	$\bar{X}$	Min	Min	Min	Max	Max	Max
<b>EU-27</b>	44 335	15 869	3 300	161	13	13	302 946	153 439	98 249
<b>BE</b>	10 109	2 757	689	161	161	101	16 803	4 438	1 592
<b>BG</b>	55 501	18 500	3 964	42 672	14 487	1 349	68 330	22 365	7 748
<b>CZ</b>	77 263	9 658	5 519	77 263	485	485	77 263	17 068	10 808
<b>DK</b>	43 098	8 620	3 918	43 098	2 561	180	43 098	13 124	8 720
<b>DE</b>	22 314	9 155	832	404	404	36	70 549	23 174	3 058
<b>EE</b>	43 432	43 432	8 686	43 432	43 432	3 364	43 432	43 432	15 533
<b>IE</b>	68 394	34 197	8 549	68 394	32 097	917	68 394	36 297	13 625
<b>GR</b>	32 679	10 055	2 563	3 806	2 297	355	56 142	18 884	5 369
<b>ES</b>	72 285	26 631	8 576	7 447	13	13	215 320	94 225	21 766
<b>FR*</b>	70 311	24 338	6 328	12 414	1 128	105	145 645	83 934	83 934
<b>IT</b>	60 267	14 349	2 816	49 301	3 239	211	72 063	25 409	7 400
<b>CY</b>	9 251	9 251	9 251	9 251	9 251	9 251	9 251	9 251	9 251
<b>LV</b>	62 290	62 290	10 382	62 290	62 290	256	62 290	62 290	14 801
<b>LT</b>	62 678	62 678	6 268	62 678	62 678	4 218	62 678	62 678	9 425
<b>LU</b>	2 586	2 586	2 586	2 586	2 586	2 586	2 586	2 586	2 586
<b>HU</b>	31 010	13 290	4 652	6 918	6 918	525	49 498	18 339	8 445
<b>MT</b>	316	316	158	316	316	70	316	316	246
<b>NL</b>	8 446	2 815	845	7 072	1 386	113	9 721	4 975	1 829
<b>AT</b>	27 493	9 164	2 357	23 005	396	396	33 861	18 929	4 556
<b>PL</b>	52 114	19 543	4 738	27 521	9 412	261	74 853	35 566	12 098
<b>PT</b>	30 706	13 160	3 071	828	828	814	88 968	31 551	8 542
<b>RO</b>	57 500	28 750	5 476	35 189	1 757	229	67 424	36 135	8 540
<b>SI</b>	20 141	10 071	1 678	20 141	8 024	263	20 141	12 117	2 666
<b>SK</b>	49 034	12 259	6 129	49 034	2 052	2 052	49 034	16 256	9 455
<b>FI</b>	152 237	60 895	15 224	1 527	1 527	1 527	302 946	133 578	93 004
<b>SE</b>	136 778	51 292	19 540	48 204	6 519	2 947	312 051	153 439	98 249
<b>UK</b>	20 256	6 569	1 828	1 572	319	35	77 907	39 777	14 295

\* Les DOM incluses



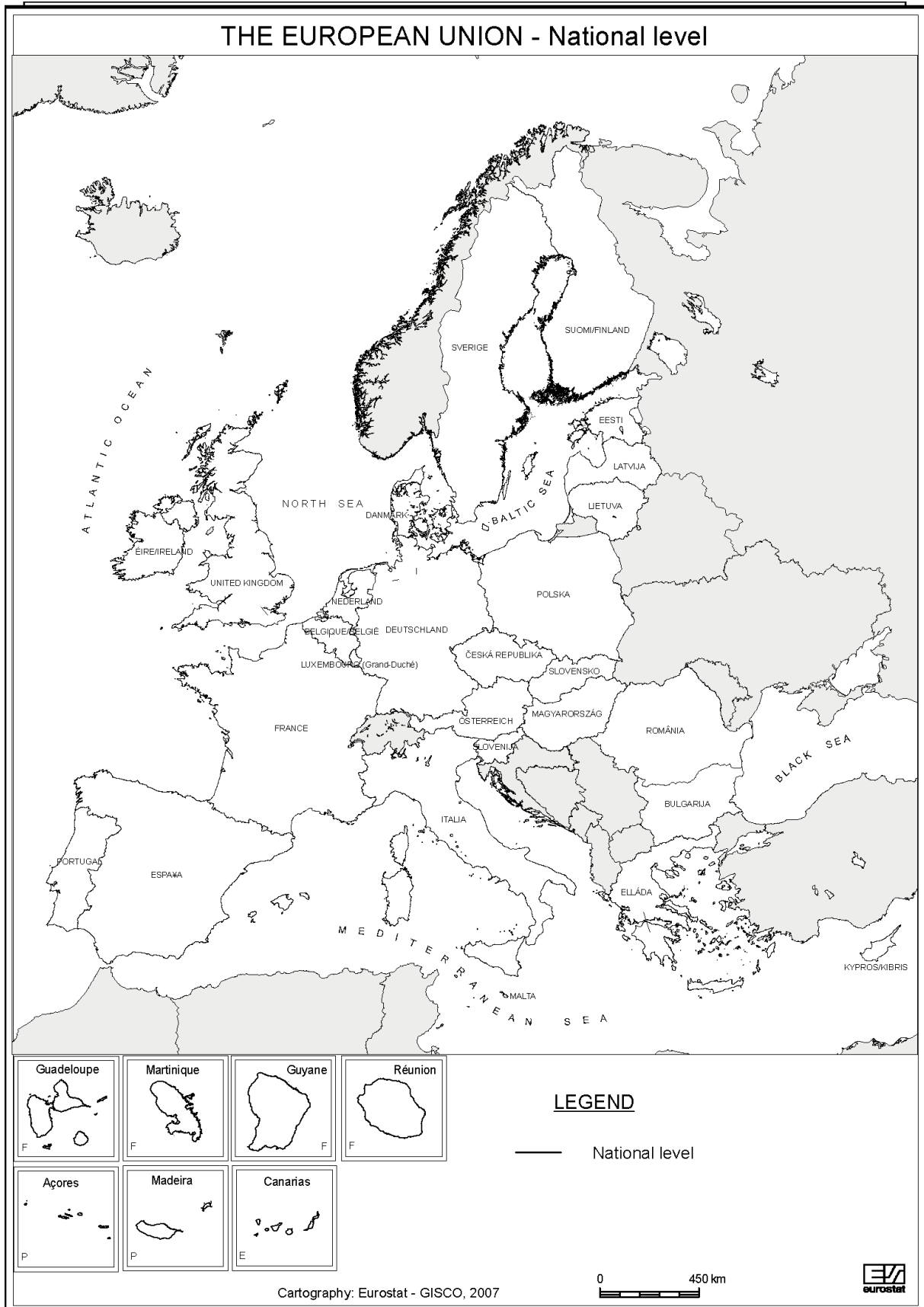


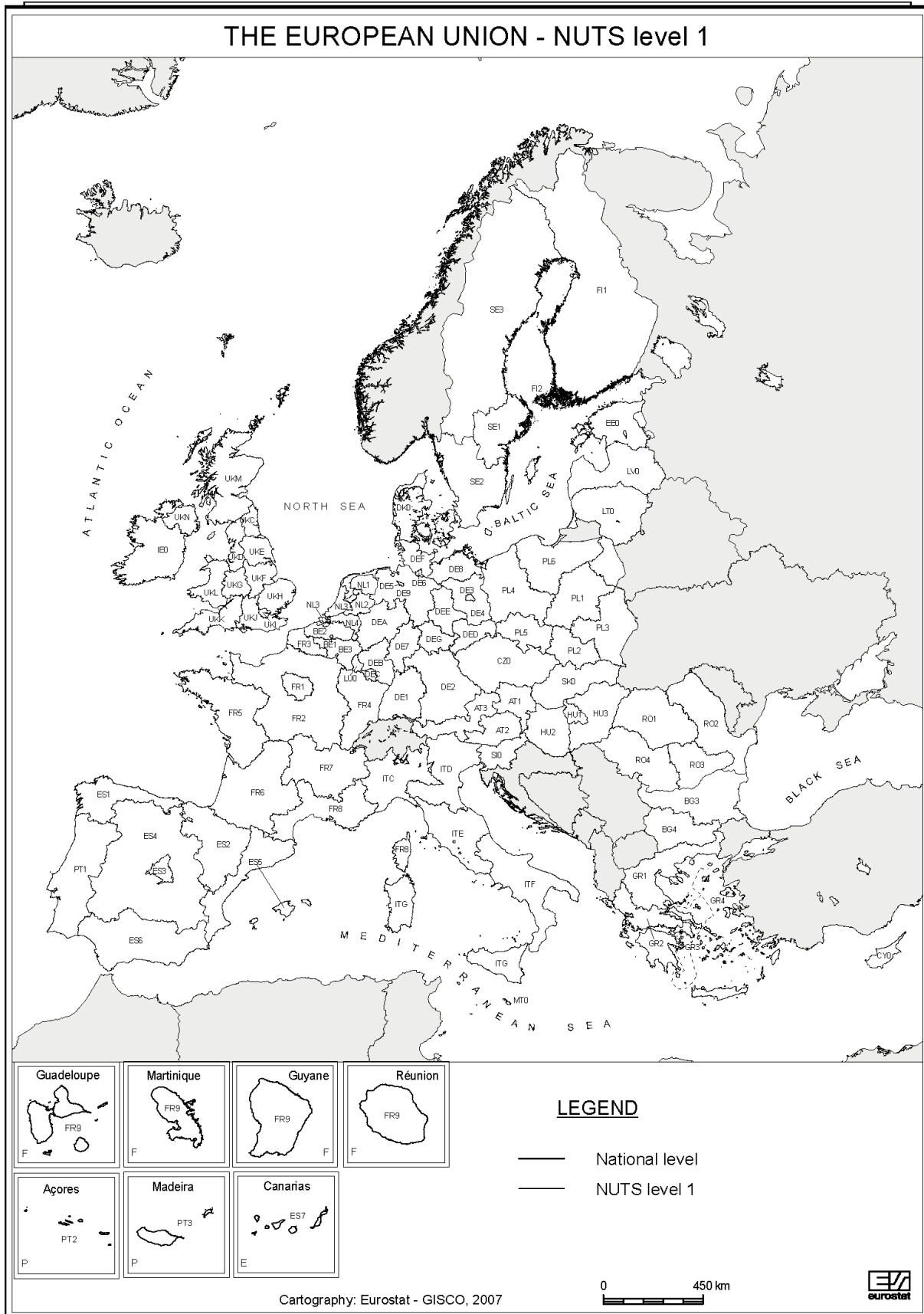
Tableau 3 : Population des régions 2005 (1'000)

	NUTS 1	NUTS 2	NUTS 3	NUTS 1	NUTS 2	NUTS 3	NUTS 1	NUTS 2	NUTS 3
	$\bar{X}$	$\bar{X}$	$\bar{X}$	Min	Min	Min	Max	Max	Max
<b>EU-27</b>	5 081	1 819	378	27	27	10	18 067	11 360	5 218
<b>BE</b>	3 504	956	239	1 013	257	43	6 061	1 639	1 013
<b>BG</b>	3 859	1 286	276	3 683	954	119	4 057	2 117	1 226
<b>CZ</b>	10 236	1 281	732	10 236	1 127	304	10 236	1 641	1 252
<b>DK</b>	5 419	1 086	493	5 419	577	43	5 419	1 632	793
<b>DE</b>	5 152	2 114	192	663	514	35	18 067	5 232	3 392
<b>EE</b>	1 346	1 345	269	1 346	1 346	141	1 346	1 346	521
<b>IE</b>	4 159	2 105	526	4 159	1 112	246	4 159	3 047	1 168
<b>GR</b>	2 781	856	218	1 108	202	20	3 988	3 988	3 988
<b>ES</b>	6 251	2 303	742	1 931	67	10	12 412	7 732	5 880
<b>FR*</b>	6 987	2 419	629	1 801	196	77	11 360	11 360	2 575
<b>IT</b>	11 750	2 798	549	6 668	123	90	15 195	9 434	3 854
<b>CY</b>	758	758	758	758	758	758	758	758	758
<b>LV</b>	2 300	2 300	382	2 300	2 300	244	2 300	2 300	730
<b>LT</b>	3 414	3 414	340	3 414	3 414	131	3 414	3 414	848
<b>LU</b>	457	457	457	457	457	457	457	457	457
<b>HU</b>	3 359	1 440	504	2 848	974	216	4 155	2 848	1 698
<b>MT</b>	404	404	202	404	404	32	404	404	371
<b>NL</b>	4 084	1 361	408	1 701	368	52	7 617	3 459	1 359
<b>AT</b>	2 755	918	236	1 760	279	21	3 493	1 639	1 639
<b>PL</b>	6 360	2 385	578	3 940	1 009	280	7 956	5 152	1 695
<b>PT</b>	3 523	1 510	352	242	242	42	10 063	3 733	2 008
<b>RO</b>	5 403	2 701	515	4 240	1 932	224	6 582	3 735	1 929
<b>SI</b>	2 000	1 000	167	2 000	922	46	2 000	1 079	498
<b>SK</b>	5 387	1 347	674	5 387	602	554	5 387	1 864	798
<b>FI</b>	2 628	1 051	263	27	27	27	5 219	2 588	1 353
<b>SE</b>	3 016	1 131	431	1 706	371	58	3 926	1 881	1 881
<b>UK</b>	5 033	1 632	454	1 712	437	20	8 116	4 503	1 841

\* Les DOM incluses

Note: Pour FR, UK, données de 2004. *En cursive* : données de recensement de la population de 2001 ou 2002.





## BELGIQUE / BELGIË

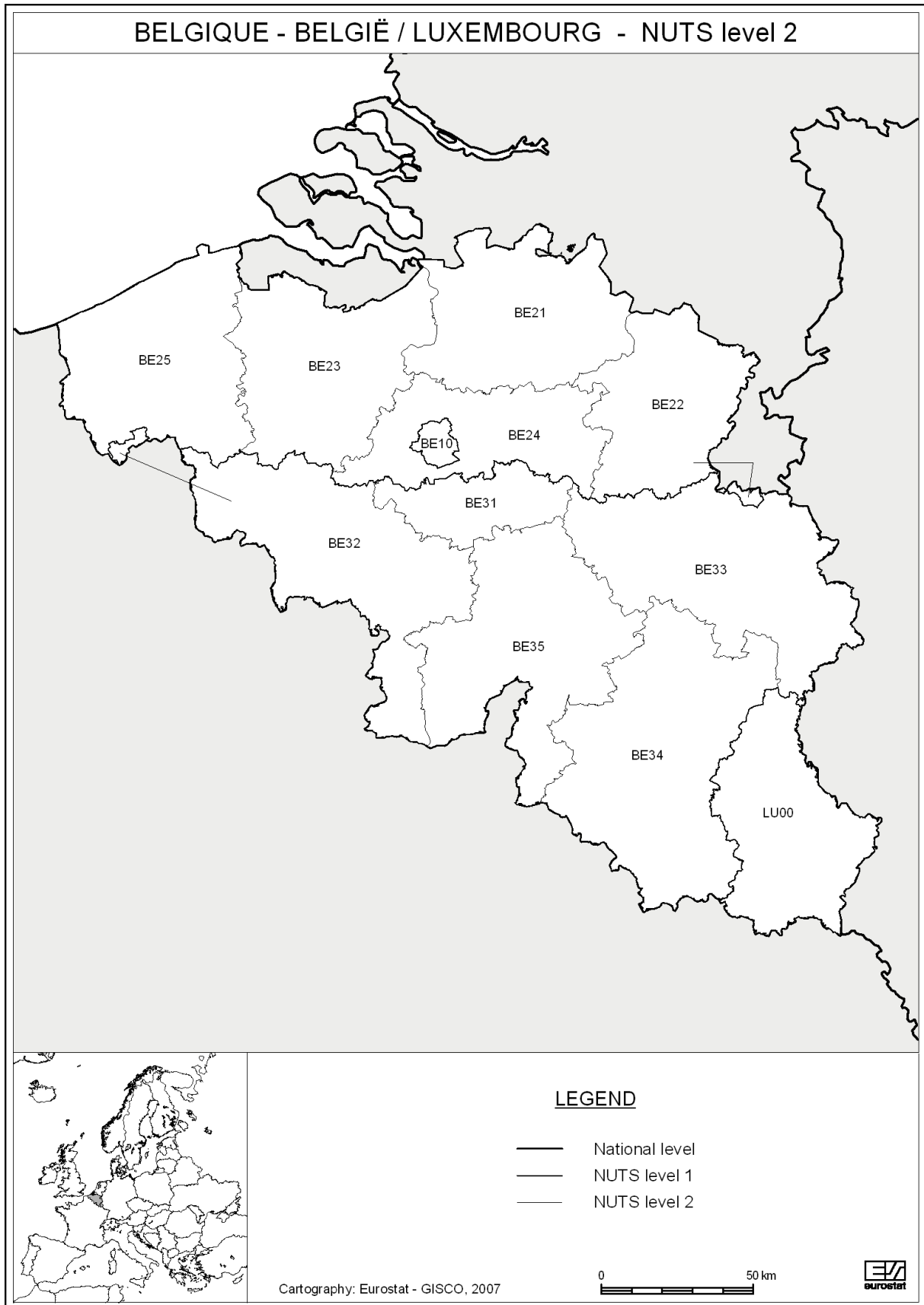
CODE	NUTS 1	NUTS 2	NUTS 3
BE			
BE1	RÉGION DE BRUXELLES-CAPITALE / BRUSSELS HOOFDSTEDELIJK GEWEST		
BE10		Région de Bruxelles-Capitale / Brussels Hoofdstedelijk Gewest	
BE100			<i>Arr.<sup>8</sup> de Bruxelles-Capitale / Arr. van Brussel-Hoofdstad</i>
BE2	VLAAMS GEWEST		
BE21		Prov. <sup>9</sup> Antwerpen	
BE211			<i>Arr. Antwerpen</i>
BE212			<i>Arr. Mechelen</i>
BE213			<i>Arr. Turnhout</i>
BE22		Prov. Limburg (B)	
BE221			<i>Arr. Hasselt</i>
BE222			<i>Arr. Maaseik</i>
BE223			<i>Arr. Tongeren</i>
BE23		Prov. Oost-Vlaanderen	
BE231			<i>Arr. Aalst</i>
BE232			<i>Arr. Dendermonde</i>
BE233			<i>Arr. Eeklo</i>
BE234			<i>Arr. Gent</i>
BE235			<i>Arr. Oudenaarde</i>
BE236			<i>Arr. Sint-Niklaas</i>
BE24		Prov. Vlaams-Brabant	
BE241			<i>Arr. Halle-Vilvoorde</i>
BE242			<i>Arr. Leuven</i>
BE25		Prov. West-Vlaanderen	
BE251			<i>Arr. Brugge</i>
BE252			<i>Arr. Diksmuide</i>
BE253			<i>Arr. Ieper</i>
BE254			<i>Arr. Kortrijk</i>
BE255			<i>Arr. Oostende</i>
BE256			<i>Arr. Roeselare</i>
BE257			<i>Arr. Tielt</i>

<sup>8</sup> «Arr.» signifie «arrondissement administratif» en français ou «administratief arrondissement» en néerlandais.

<sup>9</sup> «Prov.» signifie «province» en français «provincie» en néerlandais.



CODE	NUTS 1	NUTS 2	NUTS 3
BE258			<i>Arr. Veurne</i>
BE3	RÉGION WALLONNE		
BE31		Prov. Brabant Wallon	
BE310			<i>Arr. Nivelles</i>
BE32		Prov. Hainaut	
BE321			<i>Arr. Ath</i>
BE322			<i>Arr. Charleroi</i>
BE323			<i>Arr. Mons</i>
BE324			<i>Arr. Mouscron</i>
BE325			<i>Arr. Soignies</i>
BE326			<i>Arr. Thuin</i>
BE327			<i>Arr. Tournai</i>
BE33		Prov. Liège	
BE331			<i>Arr. Huy</i>
BE332			<i>Arr. Liège</i>
BE334			<i>Arr. Waremme</i>
BE335			<i>Arr. Verviers - communes francophones</i>
BE336			<i>Bezirk Verviers - Deutschsprachige Gemeinschaft</i>
BE34		Prov. Luxembourg (B)	
BE341			<i>Arr. Arlon</i>
BE342			<i>Arr. Bastogne</i>
BE343			<i>Arr. Marche-en-Famenne</i>
BE344			<i>Arr. Neufchâteau</i>
BE345			<i>Arr. Virton</i>
BE35		Prov. Namur	
BE351			<i>Arr. Dinant</i>
BE352			<i>Arr. Namur</i>
BE353			<i>Arr. Philippeville</i>
BEZ	EXTRA-REGIO		
BEZZ		Extra-Regio	
BEZZZ			<i>Extra-Regio</i>





## БЪЛГАРИЯ

CODE	NUTS 1	NUTS 2	NUTS 3
BG			
BG3	СЕВЕРНА И ЮГОИЗТОЧНА БЪЛГАРИЯ		
BG31		Северозападен	
BG311			Видин
BG312			Монтана
BG313			Враца
BG314			Плевен
BG315			Ловеч
BG32		Северен централен	
BG321			Велико Търново
BG322			Габрово
BG323			Русе
BG324			Разград
BG325			Силистра
BG33		Североизточен	
BG331			Варна
BG332			Добрич
BG333			Шумен
BG334			Търговище
BG34		Югоизточен	
BG341			Бургас
BG342			Сливен
BG343			Ямбол
BG344			Стара Загора
BG4	ЮГОЗАПАДНА И ЮЖНА ЦЕНТРАЛНА БЪЛГАРИЯ		
BG41		Югозападен	
BG411			София (столица)
BG412			София
BG413			Благоевград
BG414			Перник
BG415			Кюстендил
BG42		Южен централен	
BG421			Пловдив
BG422			Хасково
BG423			Пазарджик





CODE	NUTS 1	NUTS 2	NUTS 3
BG424			Смолян
BG425			Кърджали
BGZ	EXTRA-REGIO		
BGZZ		Extra-Regio	
BGZZZ			Extra-Regio

BULGARIA<sup>10</sup>

CODE	NUTS 1	NUTS 2	NUTS 3
BG3	SEVERNA I IZTOCHNA BULGARIA		
BG31		Severozapaden	
BG311			Vidin
BG312			Montana
BG313			Vratsa
BG314			Pleven
BG315			Lovech
BG32		Severen tsentralen	
BG321			Veliko Tarnovo
BG322			Gabrovo
BG323			Ruse
BG324			Razgrad
BG325			Silistra
BG33		Severoiztochen	
BG331			Varna
BG332			Dobrich
BG333			Shumen
BG334			Targovishte
BG34		Yugoiztochen	
BG341			Burgas
BG342			Sliven
BG343			Yambol
BG344			Stara Zagora
BG4	YUGOZAPADNA I YUZHNA TSENTRALNA BULGARIA		
BG41		Yugozapaden	
BG411			Sofia (stolitsa)

<sup>10</sup> La version en lettres Latin n'est pas officielle. Elle est incluse ici seulement pour améliorer la compréhension.



CODE	NUTS 1	NUTS 2	NUTS 3
BG412			<i>Sofia</i>
BG413			<i>Blagoevgrad</i>
BG414			<i>Pernik</i>
BG415			<i>Kyustendil</i>
BG42		Yuzhen tsentralen	
BG421			<i>Plovdiv</i>
BG422			<i>Haskovo</i>
BG423			<i>Pazardzhik</i>
BG424			<i>Smolyan</i>
BG425			<i>Kardzhali</i>
BGZ	EXTRA-REGIO		
BGZZ		Extra-Regio	
BGZZZ			<i>Extra-Regio</i>

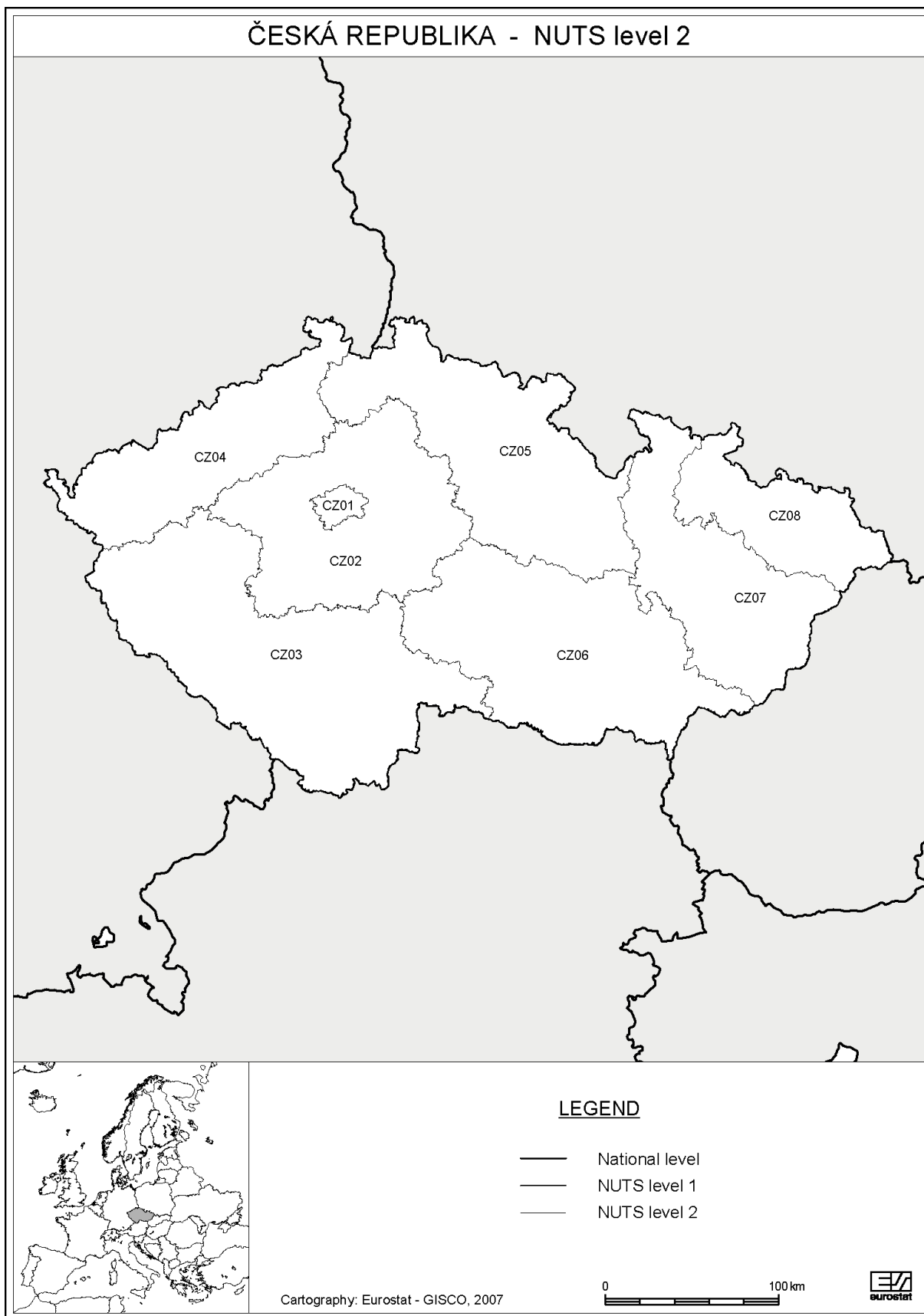


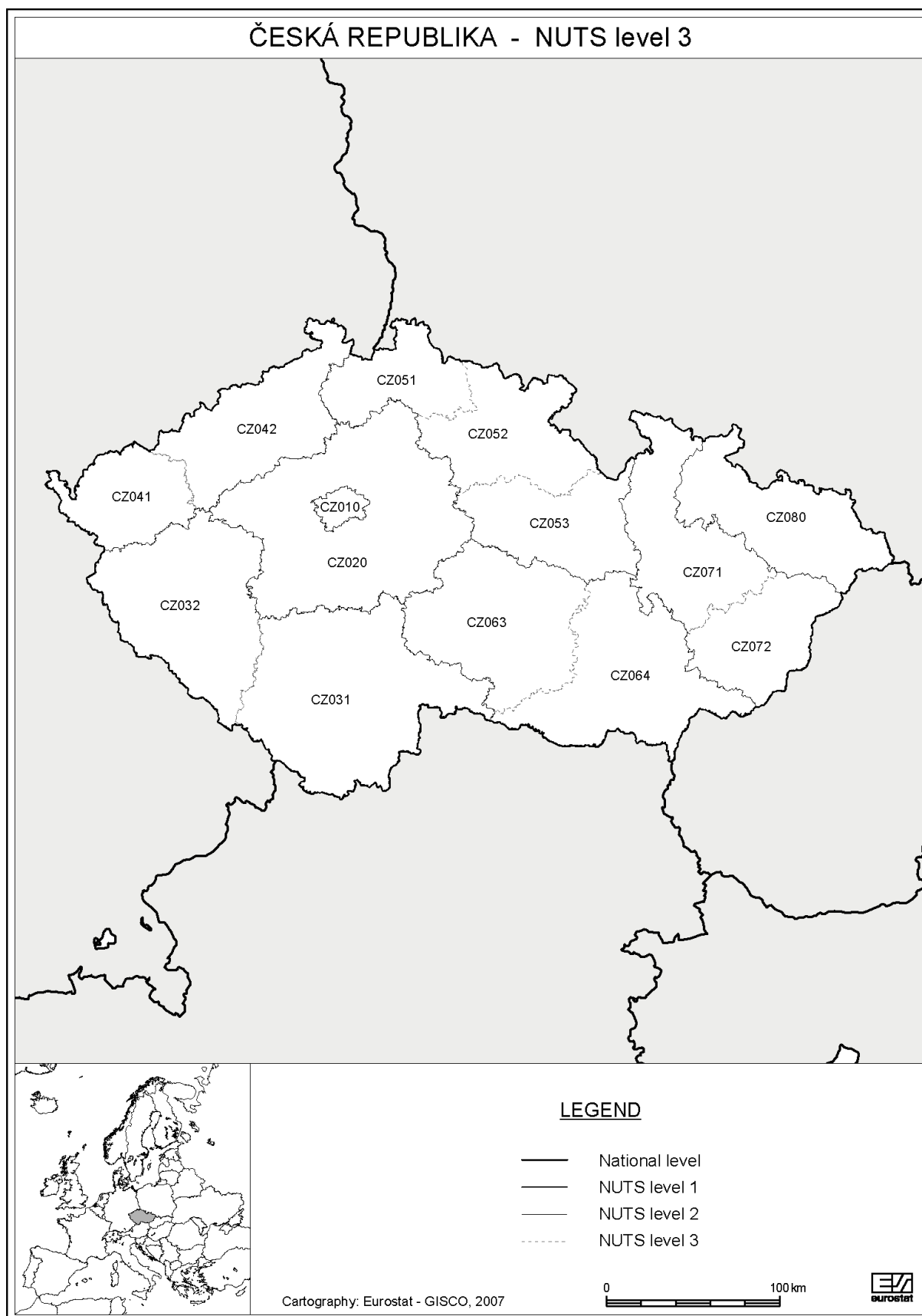




## ČESKÁ REPUBLIKA

CODE	NUTS 1	NUTS 2	NUTS 3
CZ			
CZ0	ČESKÁ REPUBLIKA		
CZ01		Praha	
CZ010			<i>Hlavní město Praha</i>
CZ02		Střední Čechy	
CZ020			<i>Středočeský kraj</i>
CZ03		Jihozápad	
CZ031			<i>Jihočeský kraj</i>
CZ032			<i>Plzeňský kraj</i>
CZ04		Severozápad	
CZ041			<i>Karlovarský kraj</i>
CZ042			<i>Ústecký kraj</i>
CZ05		Severovýchod	
CZ051			<i>Liberecký kraj</i>
CZ052			<i>Královéhradecký kraj</i>
CZ053			<i>Pardubický kraj</i>
CZ06		Jihovýchod	
CZ063			<i>Vysočina</i>
CZ064			<i>Jihomoravský kraj</i>
CZ07		Střední Morava	
CZ071			<i>Olomoucký kraj</i>
CZ072			<i>Zlínský kraj</i>
CZ08		Moravskoslezsko	
CZ080			<i>Moravskoslezský kraj</i>
CZZ	EXTRA-REGIO		
CZZZ		Extra-Regio	
CZZZZ			<i>Extra-Regio</i>



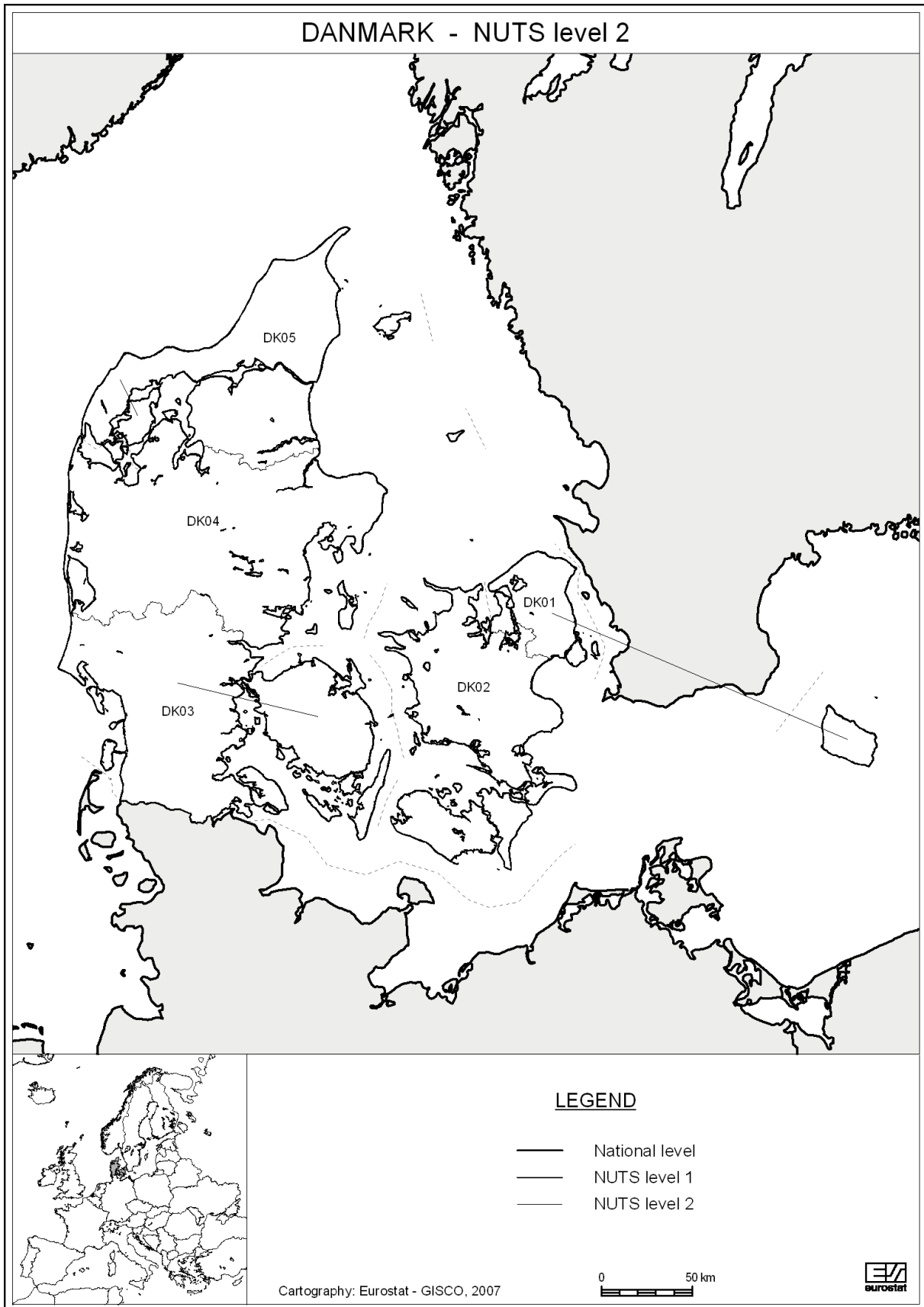


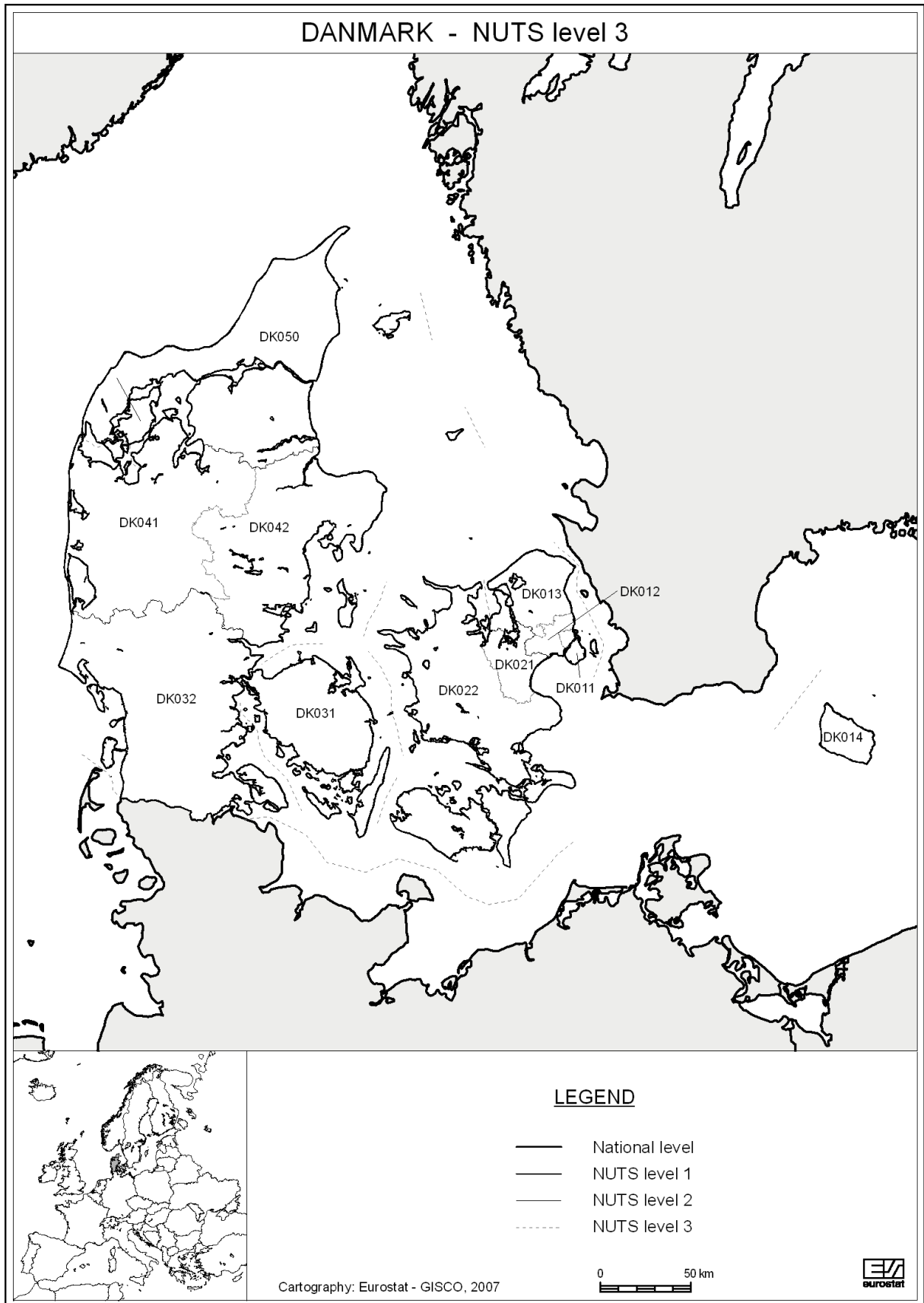


## DANMARK

CODE	NUTS 1	NUTS 2	NUTS 3
DK			
DK0	DANMARK		
DK01		Hovedstaden	
DK011			<i>Byen København</i>
DK012			<i>Københavns omegn</i>
DK013			<i>Nordsjælland</i>
DK014			<i>Bornholm</i>
DK02		Sjælland	
DK021			<i>Østsjælland</i>
DK022			<i>Vest- og Sydsjælland</i>
DK03		Syddanmark	
DK031			<i>Fyn</i>
DK032			<i>Sydjylland</i>
DK04		Midtjylland	
DK041			<i>Vestjylland</i>
DK042			<i>Østjylland</i>
DK05		Nordjylland	
DK050			<i>Nordjylland</i>
DKZ	EXTRA-REGIO		
DKZZ		Extra-Regio	
DKZZZ			<i>Extra-Regio</i>









## DEUTSCHLAND

CODE	NUTS 1	NUTS 2	NUTS 3
DE			
DE1	BADEN-WÜRTTEMBERG		
DE11		Stuttgart	
DE111			Stuttgart, Stadtkreis
DE112			Böblingen
DE113			Esslingen
DE114			Göppingen
DE115			Ludwigsburg
DE116			Rems-Murr-Kreis
DE117			Heilbronn, Stadtkreis
DE118			Heilbronn, Landkreis
DE119			Hohenlohekreis
DE11A			Schwäbisch Hall
DE11B			Main-Tauber-Kreis
DE11C			Heidenheim
DE11D			Ostalbkreis
DE12		Karlsruhe	
DE121			Baden-Baden, Stadtkreis
DE122			Karlsruhe, Stadtkreis
DE123			Karlsruhe, Landkreis
DE124			Rastatt
DE125			Heidelberg, Stadtkreis
DE126			Mannheim, Stadtkreis
DE127			Neckar-Odenwald-Kreis
DE128			Rhein-Neckar-Kreis
DE129			Pforzheim, Stadtkreis
DE12A			Calw
DE12B			Enzkreis
DE12C			Freudenstadt
DE13		Freiburg	
DE131			Freiburg im Breisgau, Stadtkreis
DE132			Breisgau-Hochschwarzwald
DE133			Emmendingen
DE134			Ortenaukreis
DE135			Rottweil
DE136			Schwarzwald-Baar-Kreis



CODE	NUTS 1	NUTS 2	NUTS 3
DE137			<i>Tuttlingen</i>
DE138			<i>Konstanz</i>
DE139			<i>Lörrach</i>
DE13A			<i>Waldshut</i>
DE14		Tübingen	
DE141			<i>Reutlingen</i>
DE142			<i>Tübingen, Landkreis</i>
DE143			<i>Zollernalbkreis</i>
DE144			<i>Ulm, Stadtkreis</i>
DE145			<i>Alb-Donau-Kreis</i>
DE146			<i>Biberach</i>
DE147			<i>Bodenseekreis</i>
DE148			<i>Ravensburg</i>
DE149			<i>Sigmaringen</i>
DE2	BAYERN		
DE21		Oberbayern	
DE211			<i>Ingolstadt, Kreisfreie Stadt</i>
DE212			<i>München, Kreisfreie Stadt</i>
DE213			<i>Rosenheim, Kreisfreie Stadt</i>
DE214			<i>Altötting</i>
DE215			<i>Berchtesgadener Land</i>
DE216			<i>Bad Tölz-Wolfratshausen</i>
DE217			<i>Dachau</i>
DE218			<i>Ebersberg</i>
DE219			<i>Eichstätt</i>
DE21A			<i>Erding</i>
DE21B			<i>Freising</i>
DE21C			<i>Fürstfeldbruck</i>
DE21D			<i>Garmisch-Partenkirchen</i>
DE21E			<i>Landsberg a. Lech</i>
DE21F			<i>Miesbach</i>
DE21G			<i>Mühldorf a. Inn</i>
DE21H			<i>München, Landkreis</i>
DE21I			<i>Neuburg-Schrobenhausen</i>
DE21J			<i>Pfaffenhofen a. d. Ilm</i>
DE21K			<i>Rosenheim, Landkreis</i>
DE21L			<i>Starnberg</i>



CODE	NUTS 1	NUTS 2	NUTS 3
DE21M			<i>Traunstein</i>
DE21N			<i>Weilheim-Schongau</i>
DE22		Niederbayern	
DE221			<i>Landshut, Kreisfreie Stadt</i>
DE222			<i>Passau, Kreisfreie Stadt</i>
DE223			<i>Straubing, Kreisfreie Stadt</i>
DE224			<i>Deggendorf</i>
DE225			<i>Freyung-Grafenau</i>
DE226			<i>Kelheim</i>
DE227			<i>Landshut, Landkreis</i>
DE228			<i>Passau, Landkreis</i>
DE229			<i>Regen</i>
DE22A			<i>Rottal-Inn</i>
DE22B			<i>Straubing-Bogen</i>
DE22C			<i>Dingolfing-Landau</i>
DE23		Oberpfalz	
DE231			<i>Amberg, Kreisfreie Stadt</i>
DE232			<i>Regensburg, Kreisfreie Stadt</i>
DE233			<i>Weiden i. d. Opf, Kreisfreie Stadt</i>
DE234			<i>Amberg-Sulzbach</i>
DE235			<i>Cham</i>
DE236			<i>Neumarkt i. d. OPf.</i>
DE237			<i>Neustadt a. d. Waldnaab</i>
DE238			<i>Regensburg, Landkreis</i>
DE239			<i>Schwandorf</i>
DE23A			<i>Tirschenreuth</i>
DE24		Oberfranken	
DE241			<i>Bamberg, Kreisfreie Stadt</i>
DE242			<i>Bayreuth, Kreisfreie Stadt</i>
DE243			<i>Coburg, Kreisfreie Stadt</i>
DE244			<i>Hof, Kreisfreie Stadt</i>
DE245			<i>Bamberg, Landkreis</i>
DE246			<i>Bayreuth, Landkreis</i>
DE247			<i>Coburg, Landkreis</i>
DE248			<i>Forchheim</i>
DE249			<i>Hof, Landkreis</i>
DE24A			<i>Kronach</i>



CODE	NUTS 1	NUTS 2	NUTS 3
DE24B			<i>Kulmbach</i>
DE24C			<i>Lichtenfels</i>
DE24D			<i>Wunsiedel i. Fichtelgebirge</i>
DE25		Mittelfranken	
DE251			<i>Ansbach, Kreisfreie Stadt</i>
DE252			<i>Erlangen, Kreisfreie Stadt</i>
DE253			<i>Fürth, Kreisfreie Stadt</i>
DE254			<i>Nürnberg, Kreisfreie Stadt</i>
DE255			<i>Schwabach, Kreisfreie Stadt</i>
DE256			<i>Ansbach, Landkreis</i>
DE257			<i>Erlangen-Höchstadt</i>
DE258			<i>Fürth, Landkreis</i>
DE259			<i>Nürnberger Land</i>
DE25A			<i>Neustadt a. d. Aisch-Bad Windsheim</i>
DE25B			<i>Roth</i>
DE25C			<i>Weißenburg-Gunzenhausen</i>
DE26		Unterfranken	
DE261			<i>Aschaffenburg, Kreisfreie Stadt</i>
DE262			<i>Schweinfurt, Kreisfreie Stadt</i>
DE263			<i>Würzburg, Kreisfreie Stadt</i>
DE264			<i>Aschaffenburg, Landkreis</i>
DE265			<i>Bad Kissingen</i>
DE266			<i>Rhön-Grabfeld</i>
DE267			<i>Haßberge</i>
DE268			<i>Kitzingen</i>
DE269			<i>Miltenberg</i>
DE26A			<i>Main-Spessart</i>
DE26B			<i>Schweinfurt, Landkreis</i>
DE26C			<i>Würzburg, Landkreis</i>
DE27		Schwaben	
DE271			<i>Augsburg, Kreisfreie Stadt</i>
DE272			<i>Kaufbeuren, Kreisfreie Stadt</i>
DE273			<i>Kempten (Allgäu), Kreisfreie Stadt</i>
DE274			<i>Memmingen, Kreisfreie Stadt</i>
DE275			<i>Aichach-Friedberg</i>
DE276			<i>Augsburg, Landkreis</i>
DE277			<i>Dillingen a.d. Donau</i>



CODE	NUTS 1	NUTS 2	NUTS 3
DE278			<i>Günzburg</i>
DE279			<i>Neu-Ulm</i>
DE27A			<i>Lindau (Bodensee)</i>
DE27B			<i>Ostallgäu</i>
DE27C			<i>Unterallgäu</i>
DE27D			<i>Donau-Ries</i>
DE27E			<i>Oberallgäu</i>
DE3	BERLIN		
DE30		Berlin	
DE300			<i>Berlin</i>
DE4	BRANDENBURG		
DE41		Brandenburg - Nordost	
DE411			<i>Frankfurt (Oder), Kreisfreie Stadt</i>
DE412			<i>Barnim</i>
DE413			<i>Märkisch-Oderland</i>
DE414			<i>Oberhavel</i>
DE415			<i>Oder-Spree</i>
DE416			<i>Ostprignitz-Ruppin</i>
DE417			<i>Prignitz</i>
DE418			<i>Uckermark</i>
DE42		Brandenburg - Südwest	
DE421			<i>Brandenburg an der Havel, Kreisfreie Stadt</i>
DE422			<i>Cottbus, Kreisfreie Stadt</i>
DE423			<i>Potsdam, Kreisfreie Stadt</i>
DE424			<i>Dahme-Spreewald</i>
DE425			<i>Elbe-Elster</i>
DE426			<i>Havelland</i>
DE427			<i>Oberspreewald-Lausitz</i>
DE428			<i>Potsdam-Mittelmark</i>
DE429			<i>Spree-Neiße</i>
DE42A			<i>Teltow-Fläming</i>
DE5	BREMEN		
DE50		Bremen	
DE501			<i>Bremen, Kreisfreie Stadt</i>
DE502			<i>Bremerhaven, Kreisfreie Stadt</i>
DE6	HAMBURG		
DE60		Hamburg	



CODE	NUTS 1	NUTS 2	NUTS 3
DE600			Hamburg
DE7	HESEN		
DE71		Darmstadt	
DE711			Darmstadt, Kreisfreie Stadt
DE712			Frankfurt am Main, Kreisfreie Stadt
DE713			Offenbach am Main, Kreisfreie Stadt
DE714			Wiesbaden, Kreisfreie Stadt
DE715			Bergstraße
DE716			Darmstadt-Dieburg
DE717			Groß-Gerau
DE718			Hochtaunuskreis
DE719			Main-Kinzig-Kreis
DE71A			Main-Taunus-Kreis
DE71B			Odenwaldkreis
DE71C			Offenbach, Landkreis
DE71D			Rheingau-Taunus-Kreis
DE71E			Wetteraukreis
DE72		Gießen	
DE721			Gießen, Landkreis
DE722			Lahn-Dill-Kreis
DE723			Limburg-Weilburg
DE724			Marburg-Biedenkopf
DE725			Vogelsbergkreis
DE73		Kassel	
DE731			Kassel, Kreisfreie Stadt
DE732			Fulda
DE733			Hersfeld-Rotenburg
DE734			Kassel, Landkreis
DE735			Schwalm-Eder-Kreis
DE736			Waldeck-Frankenberg
DE737			Werra-Meißner-Kreis
DE8	MECKLENBURG-VORPOMMERN		
DE80		Mecklenburg-Vorpommern	
DE801			Greifswald, Kreisfreie Stadt
DE802			Neubrandenburg, Kreisfreie Stadt
DE803			Rostock, Kreisfreie Stadt
DE804			Schwerin, Kreisfreie Stadt





CODE	NUTS 1	NUTS 2	NUTS 3
DE805			<i>Stralsund, Kreisfreie Stadt</i>
DE806			<i>Wismar, Kreisfreie Stadt</i>
DE807			<i>Bad Doberan</i>
DE808			<i>Demmin</i>
DE809			<i>Güstrow</i>
DE80A			<i>Ludwigslust</i>
DE80B			<i>Mecklenburg-Strelitz</i>
DE80C			<i>Müritz</i>
DE80D			<i>Nordvorpommern</i>
DE80E			<i>Nordwestmecklenburg</i>
DE80F			<i>Ostvorpommern</i>
DE80G			<i>Parchim</i>
DE80H			<i>Rügen</i>
DE80I			<i>Uecker-Randow</i>
DE9	NIEDERSACHSEN		
DE91		Braunschweig	
DE911			<i>Braunschweig, Kreisfreie Stadt</i>
DE912			<i>Salzgitter, Kreisfreie Stadt</i>
DE913			<i>Wolfsburg, Kreisfreie Stadt</i>
DE914			<i>Gifhorn</i>
DE915			<i>Göttingen</i>
DE916			<i>Goslar</i>
DE917			<i>Helmstedt</i>
DE918			<i>Northeim</i>
DE919			<i>Osterode am Harz</i>
DE91A			<i>Peine</i>
DE91B			<i>Wolfenbüttel</i>
DE92		Hannover	
DE922			<i>Diepholz</i>
DE923			<i>Hamel-Pyrmont</i>
DE925			<i>Hildesheim</i>
DE926			<i>Holz Minden</i>
DE927			<i>Nienburg (Weser)</i>
DE928			<i>Schaumburg</i>
DE929			<i>Region Hannover</i>
DE93		Lüneburg	
DE931			<i>Celle</i>



CODE	NUTS 1	NUTS 2	NUTS 3
DE932			Cuxhaven
DE933			Harburg
DE934			Lüchow-Dannenberg
DE935			Lüneburg, Landkreis
DE936			Osterholz
DE937			Rotenburg (Wümme)
DE938			Soltau-Fallingb.ostel
DE939			Stade
DE93A			Uelzen
DE93B			Verden
DE94		Weser-Ems	
DE941			Delmenhorst, Kreisfreie Stadt
DE942			Emden, Kreisfreie Stadt
DE943			Oldenburg (Oldenburg), Kreisfreie Stadt
DE944			Osnabrück, Kreisfreie Stadt
DE945			Wilhelmshaven, Kreisfreie Stadt
DE946			Ammerland
DE947			Aurich
DE948			Cloppenburg
DE949			Emsland
DE94A			Friesland (D)
DE94B			Grafschaft Bentheim
DE94C			Leer
DE94D			Oldenburg, Landkreis
DE94E			Osnabrück, Landkreis
DE94F			Vechta
DE94G			Wesermarsch
DE94H			Wittmund
DEA	NORDRHEIN-WESTFALEN		
DEA1		Düsseldorf	
DEA11			Düsseldorf, Kreisfreie Stadt
DEA12			Duisburg, Kreisfreie Stadt
DEA13			Essen, Kreisfreie Stadt
DEA14			Krefeld, Kreisfreie Stadt
DEA15			Mönchengladbach, Kreisfreie Stadt
DEA16			Mülheim an der Ruhr, Kreisfreie Stadt
DEA17			Oberhausen, Kreisfreie Stadt



CODE	NUTS 1	NUTS 2	NUTS 3
DEA18			<i>Remscheid, Kreisfreie Stadt</i>
DEA19			<i>Solingen, Kreisfreie Stadt</i>
DEA1A			<i>Wuppertal, Kreisfreie Stadt</i>
DEA1B			<i>Kleve</i>
DEA1C			<i>Mettmann</i>
DEA1D			<i>Rhein-Kreis Neuss</i>
DEA1E			<i>Viersen</i>
DEA1F			<i>Wesel</i>
DEA2		Köln	
DEA21			<i>Aachen, Kreisfreie Stadt</i>
DEA22			<i>Bonn, Kreisfreie Stadt</i>
DEA23			<i>Köln, Kreisfreie Stadt</i>
DEA24			<i>Leverkusen, Kreisfreie Stadt</i>
DEA25			<i>Aachen, Kreis</i>
DEA26			<i>Düren</i>
DEA27			<i>Rhein-Erft-Kreis</i>
DEA28			<i>Euskirchen</i>
DEA29			<i>Heinsberg</i>
DEA2A			<i>Oberbergischer Kreis</i>
DEA2B			<i>Rheinisch-Bergischer Kreis</i>
DEA2C			<i>Rhein-Sieg-Kreis</i>
DEA3		Münster	
DEA31			<i>Bottrop, Kreisfreie Stadt</i>
DEA32			<i>Gelsenkirchen, Kreisfreie Stadt</i>
DEA33			<i>Münster, Kreisfreie Stadt</i>
DEA34			<i>Borken</i>
DEA35			<i>Coesfeld</i>
DEA36			<i>Recklinghausen</i>
DEA37			<i>Steinfurt</i>
DEA38			<i>Warendorf</i>
DEA4		Detmold	
DEA41			<i>Bielefeld, Kreisfreie Stadt</i>
DEA42			<i>Gütersloh</i>
DEA43			<i>Herford</i>
DEA44			<i>Höxter</i>
DEA45			<i>Lippe</i>
DEA46			<i>Minden-Lübbecke</i>



CODE	NUTS 1	NUTS 2	NUTS 3
DEA47			<i>Paderborn</i>
DEA5		Arnsberg	
DEA51			<i>Bochum, Kreisfreie Stadt</i>
DEA52			<i>Dortmund, Kreisfreie Stadt</i>
DEA53			<i>Hagen, Kreisfreie Stadt</i>
DEA54			<i>Hamm, Kreisfreie Stadt</i>
DEA55			<i>Herne, Kreisfreie Stadt</i>
DEA56			<i>Ennepe-Ruhr-Kreis</i>
DEA57			<i>Hochsauerlandkreis</i>
DEA58			<i>Märkischer Kreis</i>
DEA59			<i>Olpe</i>
DEA5A			<i>Siegen-Wittgenstein</i>
DEA5B			<i>Soest</i>
DEA5C			<i>Unna</i>
DEB	RHEINLAND-PFALZ		
DEB1		Koblenz	
DEB11			<i>Koblenz, Kreisfreie Stadt</i>
DEB12			<i>Ahrweiler</i>
DEB13			<i>Altenkirchen (Westerwald)</i>
DEB14			<i>Bad Kreuznach</i>
DEB15			<i>Birkenfeld</i>
DEB16			<i>Cochem-Zell</i>
DEB17			<i>Mayen-Koblenz</i>
DEB18			<i>Neuwied</i>
DEB19			<i>Rhein-Hunsrück-Kreis</i>
DEB1A			<i>Rhein-Lahn-Kreis</i>
DEB1B			<i>Westerwaldkreis</i>
DEB2		Trier	
DEB21			<i>Trier, Kreisfreie Stadt</i>
DEB22			<i>Berncastel-Wittlich</i>
DEB23			<i>Bitburg-Prüm</i>
DEB24			<i>Daun</i>
DEB25			<i>Trier-Saarburg</i>
DEB3		Rheinhessen-Pfalz	
DEB31			<i>Frankenthal (Pfalz), Kreisfreie Stadt</i>
DEB32			<i>Kaiserslautern, Kreisfreie Stadt</i>
DEB33			<i>Landau in der Pfalz, Kreisfreie Stadt</i>



CODE	NUTS 1	NUTS 2	NUTS 3
DEB34			Ludwigshafen am Rhein, Kreisfreie Stadt
DEB35			Mainz, Kreisfreie Stadt
DEB36			Neustadt an der Weinstraße, Kreisfreie Stadt
DEB37			Pirmasens, Kreisfreie Stadt
DEB38			Speyer, Kreisfreie Stadt
DEB39			Worms, Kreisfreie Stadt
DEB3A			Zweibrücken, Kreisfreie Stadt
DEB3B			Alzey-Worms
DEB3C			Bad Dürkheim
DEB3D			Donnersbergkreis
DEB3E			Germersheim
DEB3F			Kaiserslautern, Landkreis
DEB3G			Kusel
DEB3H			Südliche Weinstraße
DEB3I			Rhein-Pfalz-Kreis
DEB3J			Mainz-Bingen
DEB3K			Südwestpfalz
DEC	SAARLAND		
DEC0		Saarland	
DEC01			Stadtverband Saarbrücken
DEC02			Merzig-Wadern
DEC03			Neunkirchen
DEC04			Saarlouis
DEC05			Saarpfalz-Kreis
DEC06			St. Wendel
DED	SACHSEN		
DED1		Chemnitz	
DED11			Chemnitz, Kreisfreie Stadt
DED12			Plauen, Kreisfreie Stadt
DED13			Zwickau, Kreisfreie Stadt
DED14			Annaberg
DED15			Chemnitzer Land
DED16			Freiberg
DED17			Vogtlandkreis
DED18			Mittlerer Erzgebirgskreis
DED19			Mittweida
DED1A			Stollberg



CODE	NUTS 1	NUTS 2	NUTS 3
DED1B			<i>Aue-Schwarzenberg</i>
DED1C			<i>Zwickauer Land</i>
DED2		Dresden	
DED21			<i>Dresden, Kreisfreie Stadt</i>
DED22			<i>Görlitz, Kreisfreie Stadt</i>
DED23			<i>Hoyerswerda, Kreisfreie Stadt</i>
DED24			<i>Bautzen</i>
DED25			<i>Meißen</i>
DED26			<i>Niederschlesischer Oberlausitzkreis</i>
DED27			<i>Riesa-Großenhain</i>
DED28			<i>Löbau-Zittau</i>
DED29			<i>Sächsische Schweiz</i>
DED2A			<i>Weißeritzkreis</i>
DED2B			<i>Kamenz</i>
DED3		Leipzig	
DED31			<i>Leipzig, Kreisfreie Stadt</i>
DED32			<i>Delitzsch</i>
DED33			<i>Döbeln</i>
DED34			<i>Leipziger Land</i>
DED35			<i>Muldentalkreis</i>
DED36			<i>Torgau-Oschatz</i>
DEE	SACHSEN-ANHALT		
DEE0		Sachsen-Anhalt	
DEE01			<i>Dessau-Roßlau, Kreisfreie Stadt</i>
DEE02			<i>Halle (Saale), Kreisfreie Stadt</i>
DEE03			<i>Magdeburg, Kreisfreie Stadt</i>
DEE04			<i>Altmarkkreis Salzwedel</i>
DEE05			<i>Anhalt-Bitterfeld</i>
DEE06			<i>Jerichower Land</i>
DEE07			<i>Börde</i>
DEE08			<i>Burgenland (D)</i>
DEE09			<i>Harz</i>
DEE0A			<i>Mansfeld-Südharz</i>
DEE0B			<i>Saalekreis</i>
DEE0C			<i>Salzland</i>
DEE0D			<i>Stendal</i>
DEE0E			<i>Wittenberg</i>

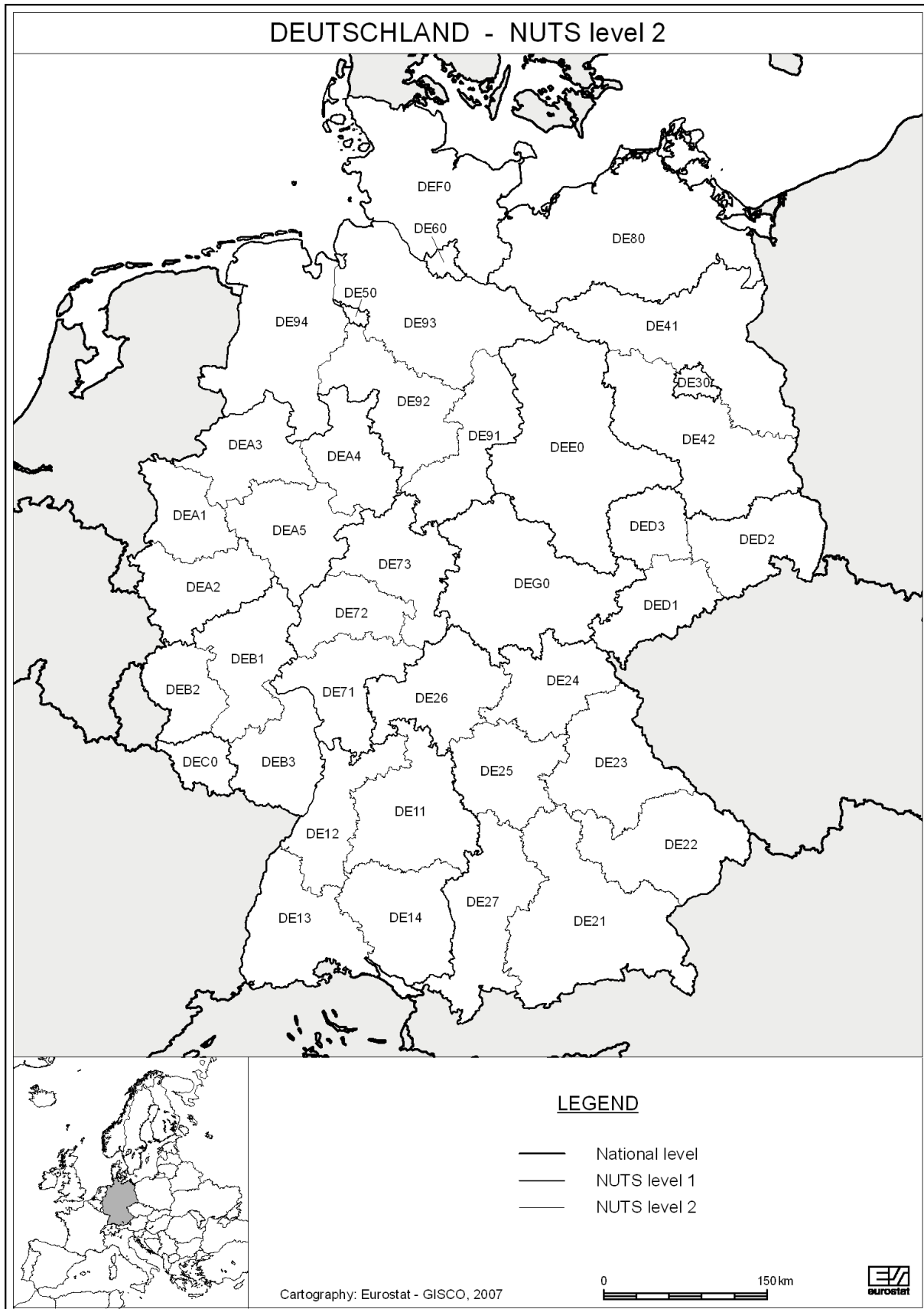


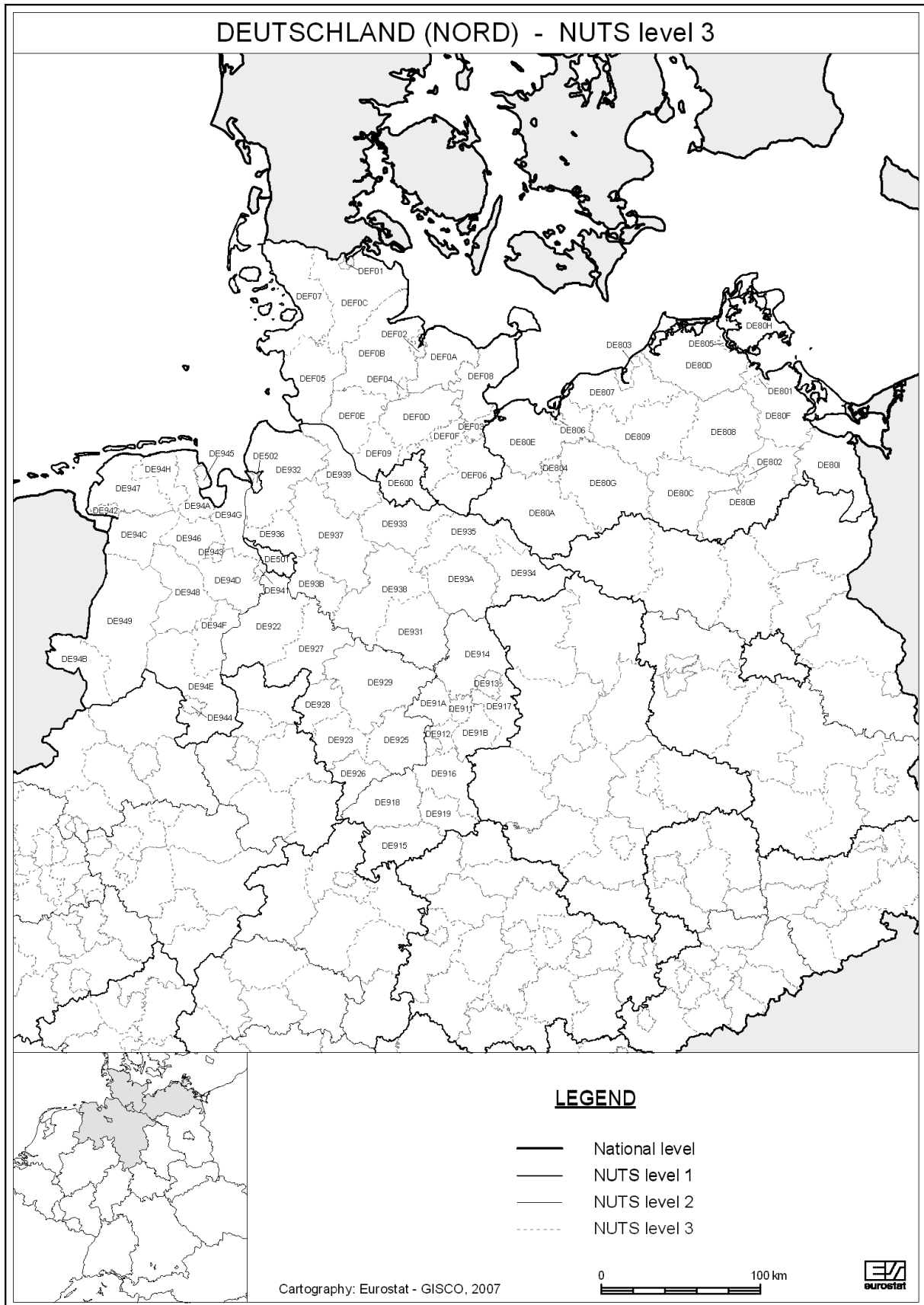
CODE	NUTS 1	NUTS 2	NUTS 3
DEF	SCHLESWIG-HOLSTEIN		
DEF0		Schleswig-Holstein	
DEF01			<i>Flensburg, Kreisfreie Stadt</i>
DEF02			<i>Kiel, Kreisfreie Stadt</i>
DEF03			<i>Lübeck, Kreisfreie Stadt</i>
DEF04			<i>Neumünster, Kreisfreie Stadt</i>
DEF05			<i>Dithmarschen</i>
DEF06			<i>Herzogtum Lauenburg</i>
DEF07			<i>Nordfriesland</i>
DEF08			<i>Ostholstein</i>
DEF09			<i>Pinneberg</i>
DEF0A			<i>Plön</i>
DEF0B			<i>Rendsburg-Eckernförde</i>
DEF0C			<i>Schleswig-Flensburg</i>
DEF0D			<i>Segeberg</i>
DEF0E			<i>Steinburg</i>
DEF0F			<i>Stormarn</i>
DEG	THÜRINGEN		
DEG0		Thüringen	
DEG01			<i>Erfurt, Kreisfreie Stadt</i>
DEG02			<i>Gera, Kreisfreie Stadt</i>
DEG03			<i>Jena, Kreisfreie Stadt</i>
DEG04			<i>Suhl, Kreisfreie Stadt</i>
DEG05			<i>Weimar, Kreisfreie Stadt</i>
DEG06			<i>Eichsfeld</i>
DEG07			<i>Nordhausen</i>
DEG09			<i>Unstrut-Hainich-Kreis</i>
DEG0A			<i>Kyffhäuserkreis</i>
DEG0B			<i>Schmalkalden-Meiningen</i>
DEG0C			<i>Gotha</i>
DEG0D			<i>Sömmerda</i>
DEG0E			<i>Hildburghausen</i>
DEG0F			<i>Ilm-Kreis</i>
DEG0G			<i>Weimarer Land</i>
DEG0H			<i>Sonneberg</i>
DEG0I			<i>Saalfeld-Rudolstadt</i>
DEG0J			<i>Saale-Holzland-Kreis</i>

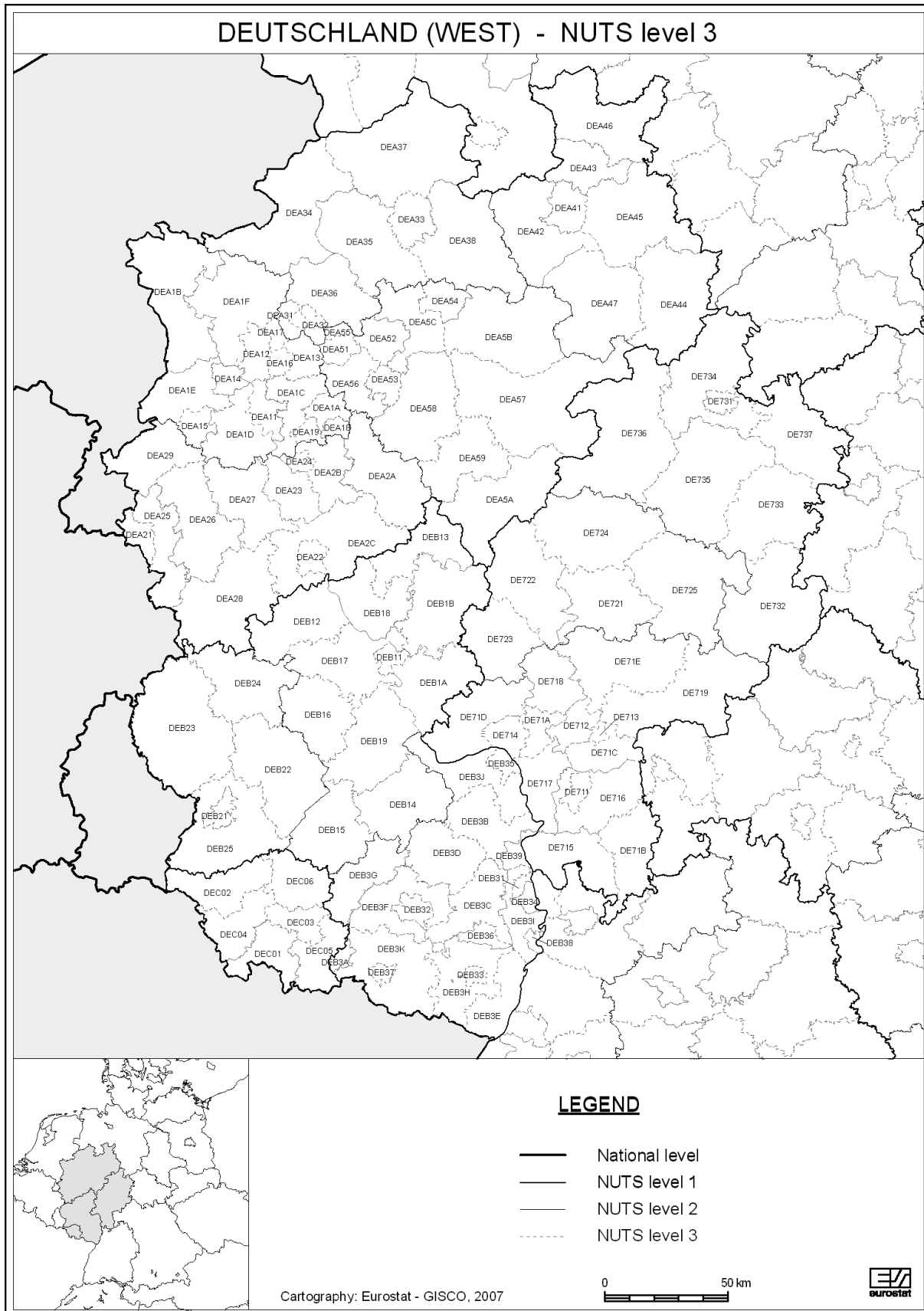


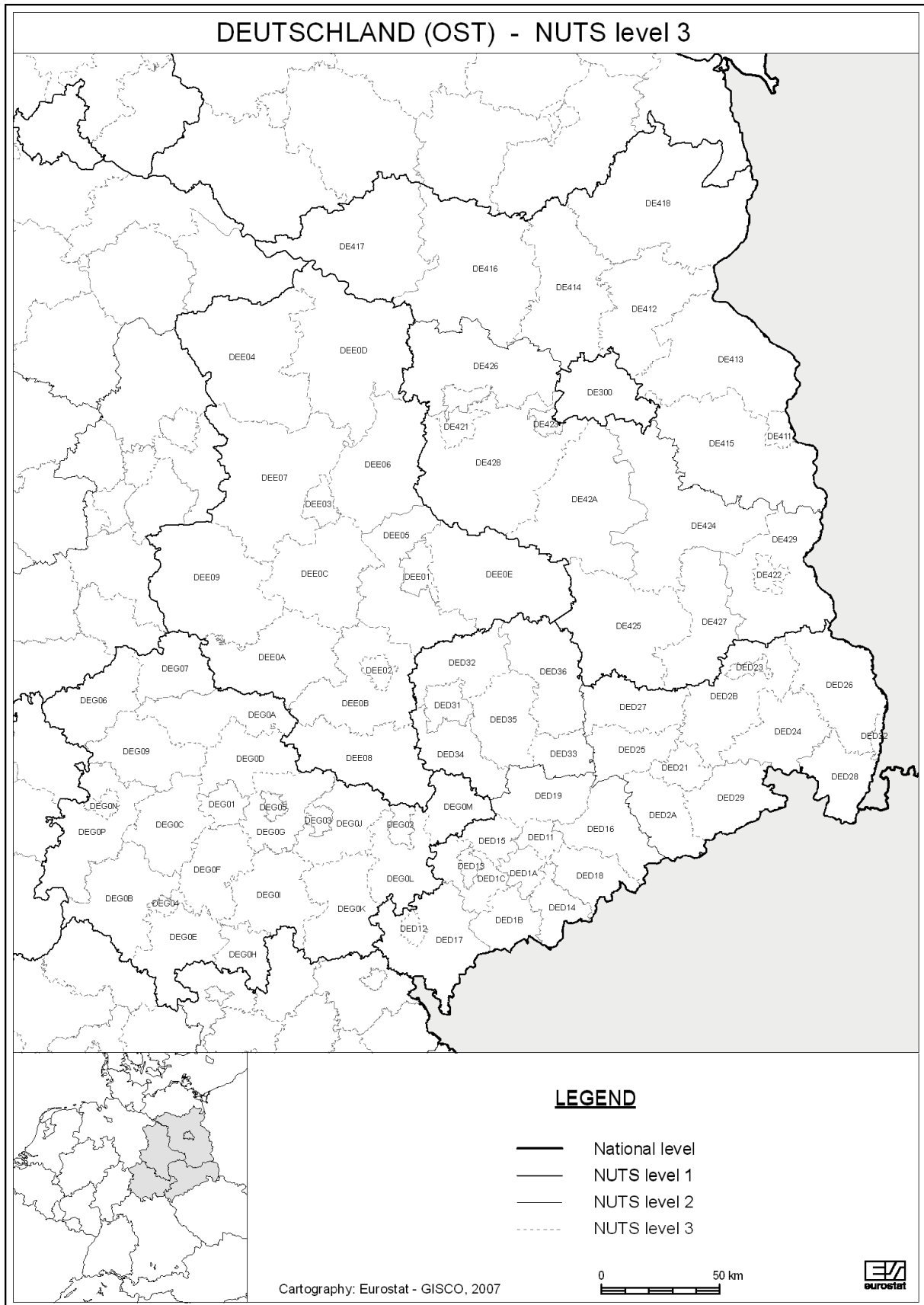
CODE	NUTS 1	NUTS 2	NUTS 3
DEG0K			<i>Saale-Orla-Kreis</i>
DEG0L			<i>Greiz</i>
DEG0M			<i>Altenburger Land</i>
DEG0N			<i>Eisenach, Kreisfreie Stadt</i>
DEG0P			<i>Wartburgkreis</i>
DEZ	EXTRA-REGIO		
DEZZ		Extra-Regio	
DEZZZ			<i>Extra-Regio</i>

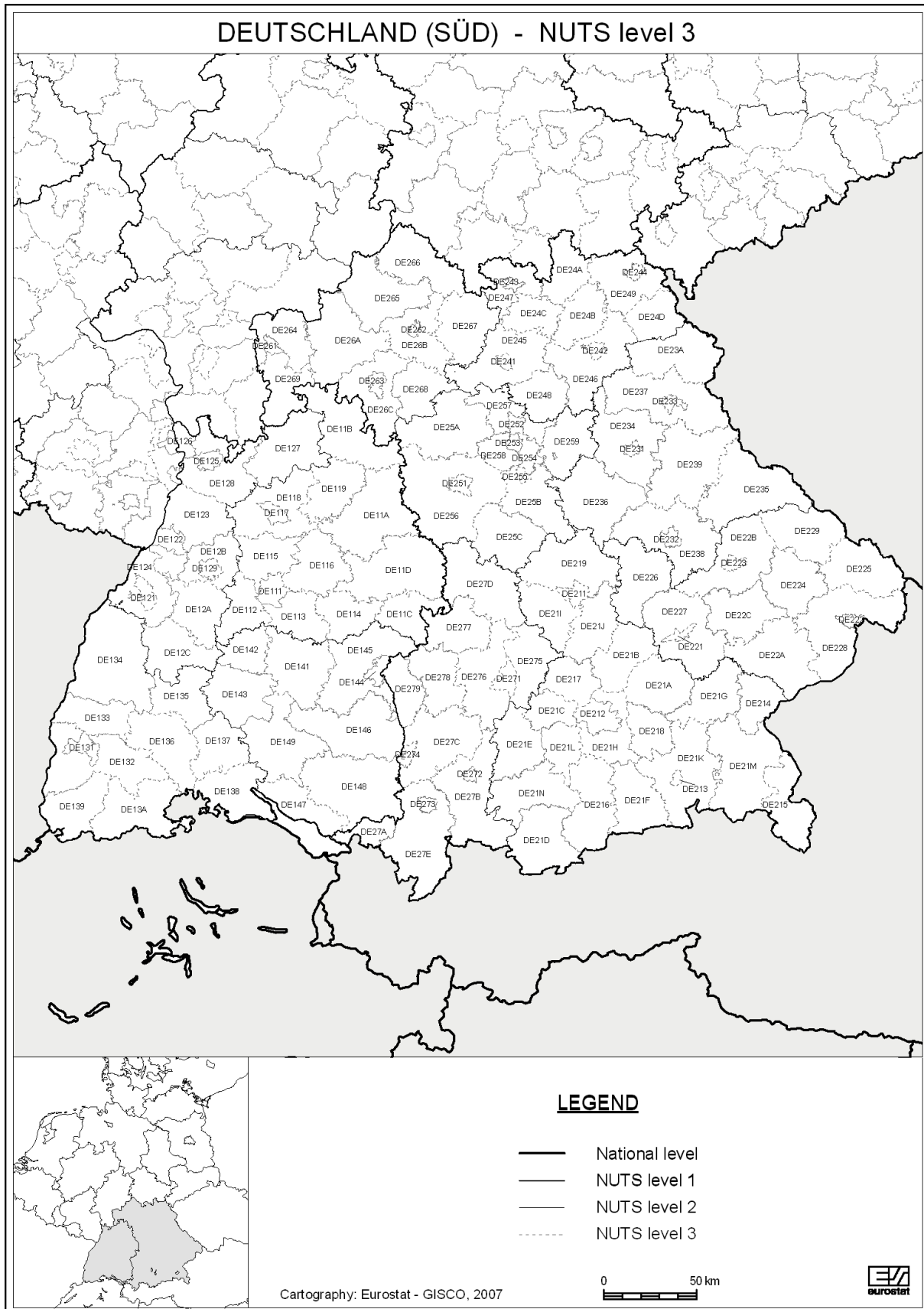








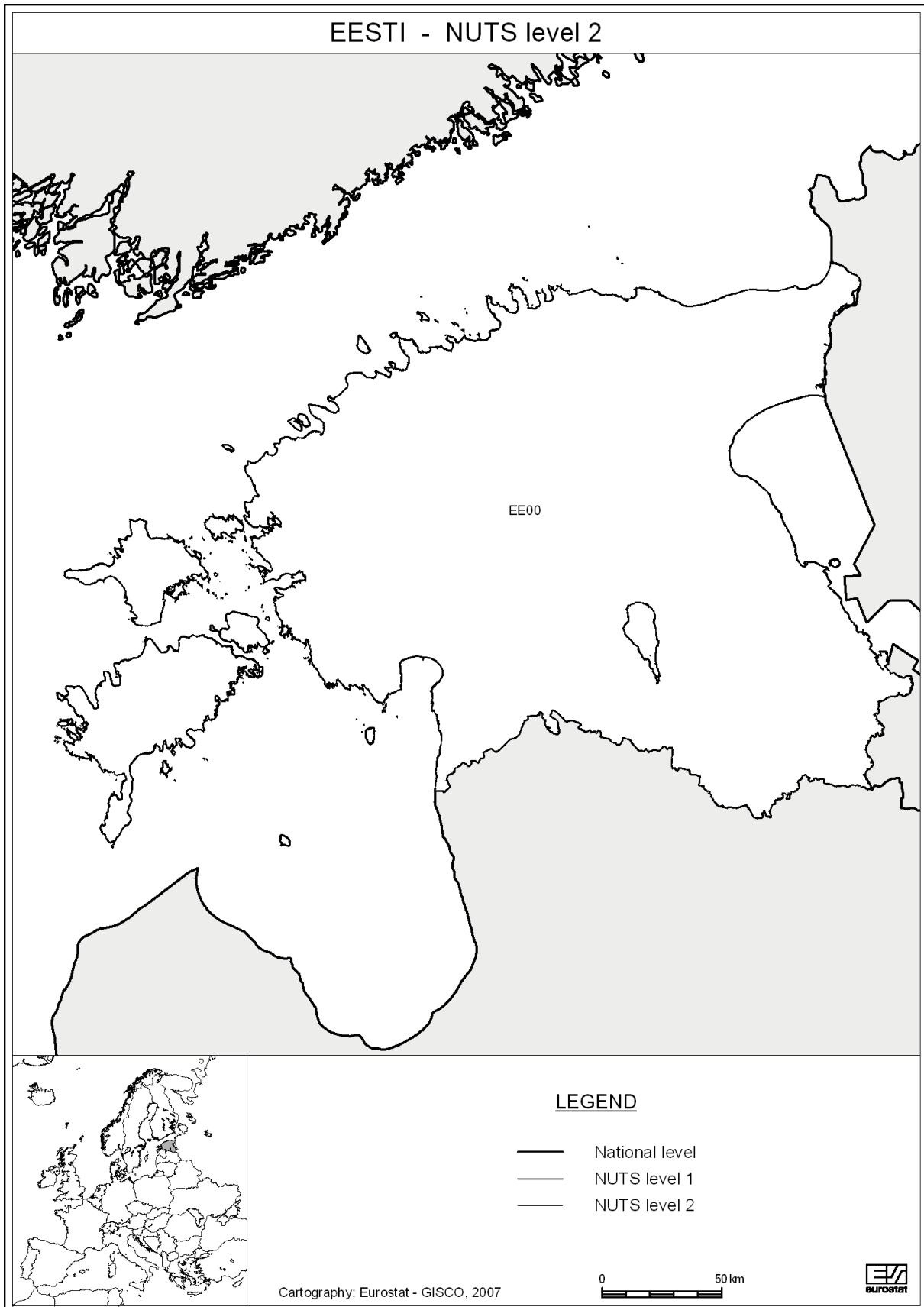


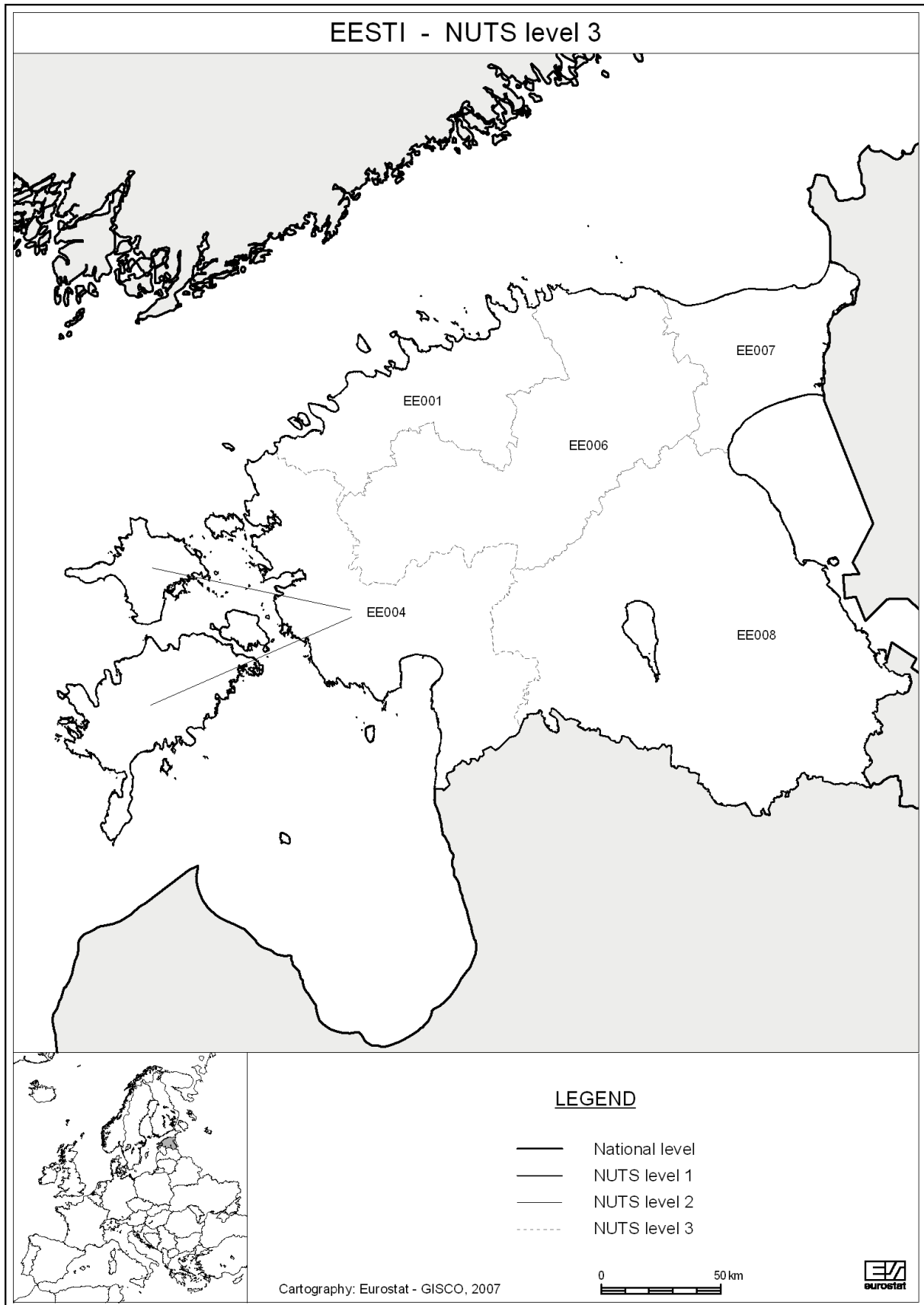




EESTI

CODE	NUTS 1	NUTS 2	NUTS 3
EE			
EE0	EESTI		
EE00		Eesti	
EE001			<i>Põhja-Eesti</i>
EE004			<i>Lääne-Eesti</i>
EE006			<i>Kesk-Eesti</i>
EE007			<i>Kirde-Eesti</i>
EE008			<i>Lõuna-Eesti</i>
EEZ	EXTRA-REGIO		
EEZZ		Extra-Regio	
EEZZZ			<i>Extra-Regio</i>



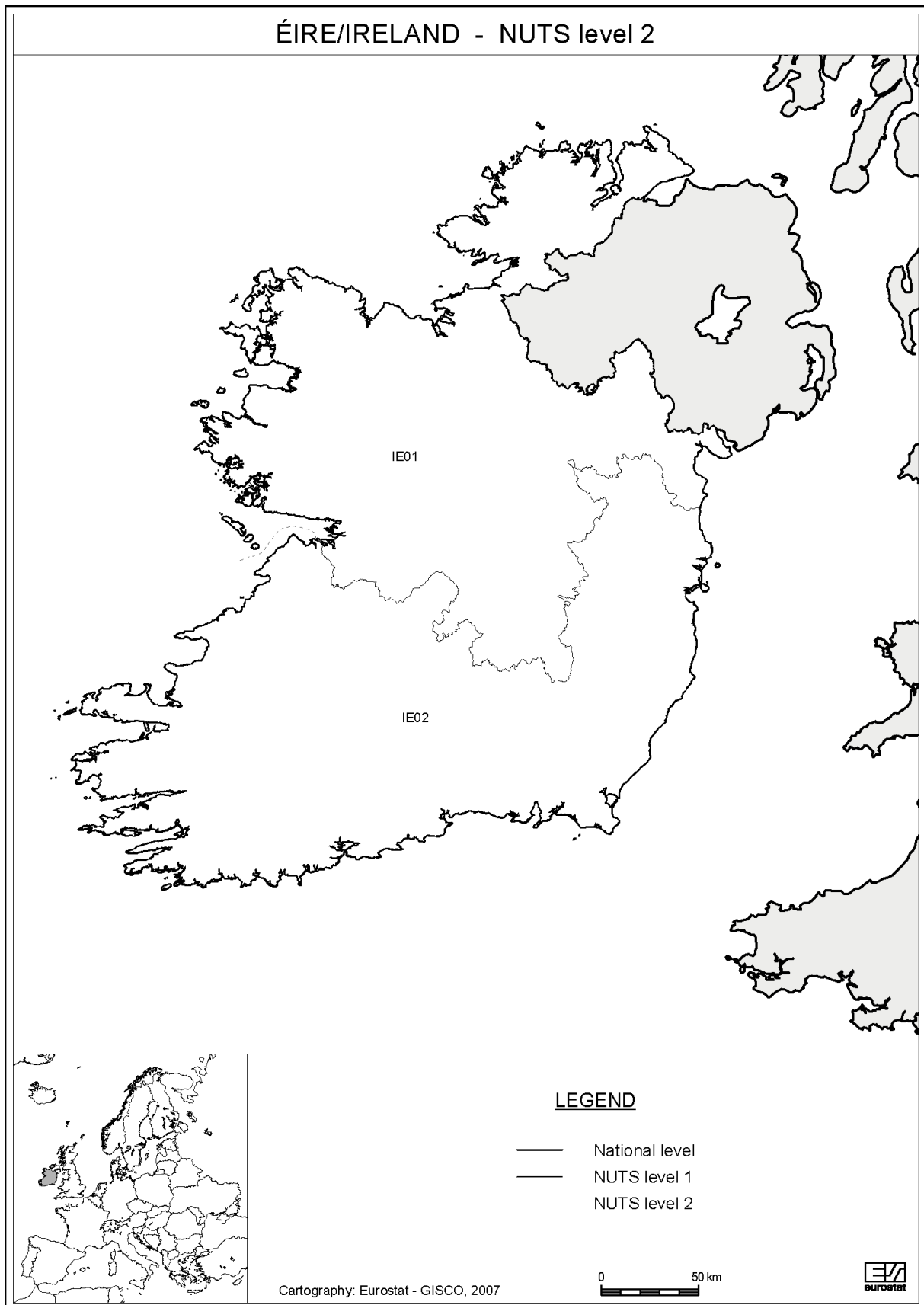


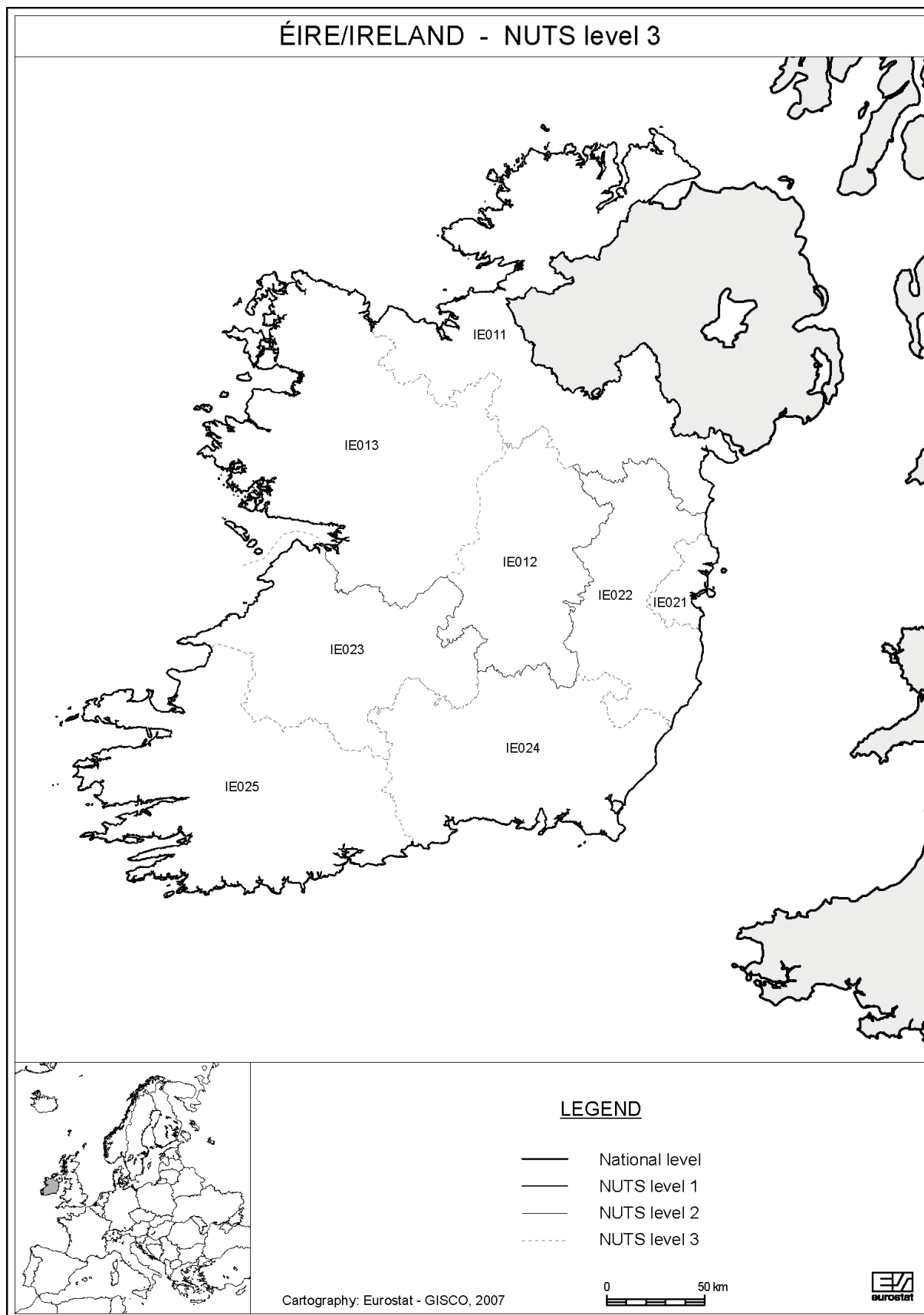




## ÉIRE / IRELAND

CODE	NUTS 1	NUTS 2	NUTS 3
IE			
IE0	IRELAND		
IE01		Border, Midland and Western	
IE011			<i>Border</i>
IE012			<i>Midland</i>
IE013			<i>West</i>
IE02		Southern and Eastern	
IE021			<i>Dublin</i>
IE022			<i>Mid-East</i>
IE023			<i>Mid-West</i>
IE024			<i>South-East (IRL)</i>
IE025			<i>South-West (IRL)</i>
IEZ	EXTRA-REGIO		
IEZZ		Extra-Regio	
IEZZZ			<i>Extra-Regio</i>







## ΕΛΛΑΔΑ

CODE	NUTS 1	NUTS 2	NUTS 3
GR			
GR1	ΒΟΡΕΙΑ ΕΛΛΑΔΑ		
GR11		Ανατολική Μακεδονία, Θράκη	
GR111			Έβρος
GR112			Ξάνθη
GR113			Ροδόπη
GR114			Δράμα
GR115			Καβάλα
GR12		Κεντρική Μακεδονία	
GR121			Ημαθία
GR122			Θεσσαλονίκη
GR123			Κιλκίς
GR124			Πέλλα
GR125			Πιερία
GR126			Σέρρες
GR127			Χαλκιδική
GR13		Δυτική Μακεδονία	
GR131			Γρεβενά
GR132			Καστοριά
GR133			Κοζάνη
GR134			Φλώρινα
GR14		Θεσσαλία	
GR141			Καρδίτσα
GR142			Λάρισα
GR143			Μαγνησία
GR144			Τρίκαλα
GR2	ΚΕΝΤΡΙΚΗ ΕΛΛΑΔΑ		
GR21		Ήπειρος	
GR211			Άρτα
GR212			Θεσπρωτία
GR213			Ιωάννινα
GR214			Πρέβεζα
GR22		Ιόνια Νησιά	
GR221			Ζάκυνθος
GR222			Κέρκυρα
GR223			Κεφαλληνία



CODE	NUTS 1	NUTS 2	NUTS 3
GR224			Λευκάδα
GR23		Δυτική Ελλάδα	
GR231			Αιτωλοακαρνανία
GR232			Αχαΐα
GR233			Ηλεία
GR24		Στερεά Ελλάδα	
GR241			Βοιωτία
GR242			Εύβοια
GR243			Ευρυτανία
GR244			Φθιώτιδα
GR245			Φωκίδα
GR25		Πελοπόννησος	
GR251			Αργολίδα
GR252			Αρκαδία
GR253			Κορινθία
GR254			Λακωνία
GR255			Μεσσηνία
GR3	ΑΤΤΙΚΗ		
GR30		Αττική	
GR300			Αττική
GR4	ΝΗΣΙΑ ΑΙΓΑΙΟΥ, ΚΡΗΤΗ		
GR41		Βόρειο Αιγαίο	
GR411			Λέσβος
GR412			Σάμος
GR413			Χίος
GR42		Νότιο Αιγαίο	
GR421			Δωδεκάνησος
GR422			Κυκλάδες
GR43		Κρήτη	
GR431			Ηράκλειο
GR432			Λασιθί
GR433			Ρεθύμνη
GR434			Χανιά
GRZ	EXTRA-REGIO		
GRZZ		Extra-Regio	
GRZZZ			Extra-Regio

ELLADA<sup>11</sup>

CODE	NUTS 1	NUTS 2	NUTS 3
GR1	VOREIA ELLADA		
GR11		Anatoliki Makedonia, Thraki	
GR111			<i>Evros</i>
GR112			<i>Xanthi</i>
GR113			<i>Rodopi</i>
GR114			<i>Drama</i>
GR115			<i>Kavala</i>
GR12		Kentriki Makedonia	
GR121			<i>Imathia</i>
GR122			<i>Thessaloniki</i>
GR123			<i>Kilkis</i>
GR124			<i>Pella</i>
GR125			<i>Pieria</i>
GR126			<i>Serres</i>
GR127			<i>Chalkidiki</i>
GR13		Dytiki Makedonia	
GR131			<i>Grevena</i>
GR132			<i>Kastoria</i>
GR133			<i>Kozani</i>
GR134			<i>Florina</i>
GR14		Thessalia	
GR141			<i>Karditsa</i>
GR142			<i>Larisa</i>
GR143			<i>Magnisia</i>
GR144			<i>Trikala</i>
GR2	KENTRIKI ELLADA		
GR21		Ipeiros	
GR211			<i>Arta</i>
GR212			<i>Thesprotia</i>
GR213			<i>Ioannina</i>
GR214			<i>Preveza</i>
GR22		Ionia Nisia	
GR221			<i>Zakynthos</i>
GR222			<i>Kerkyra</i>
GR223			<i>Kefallinia</i>

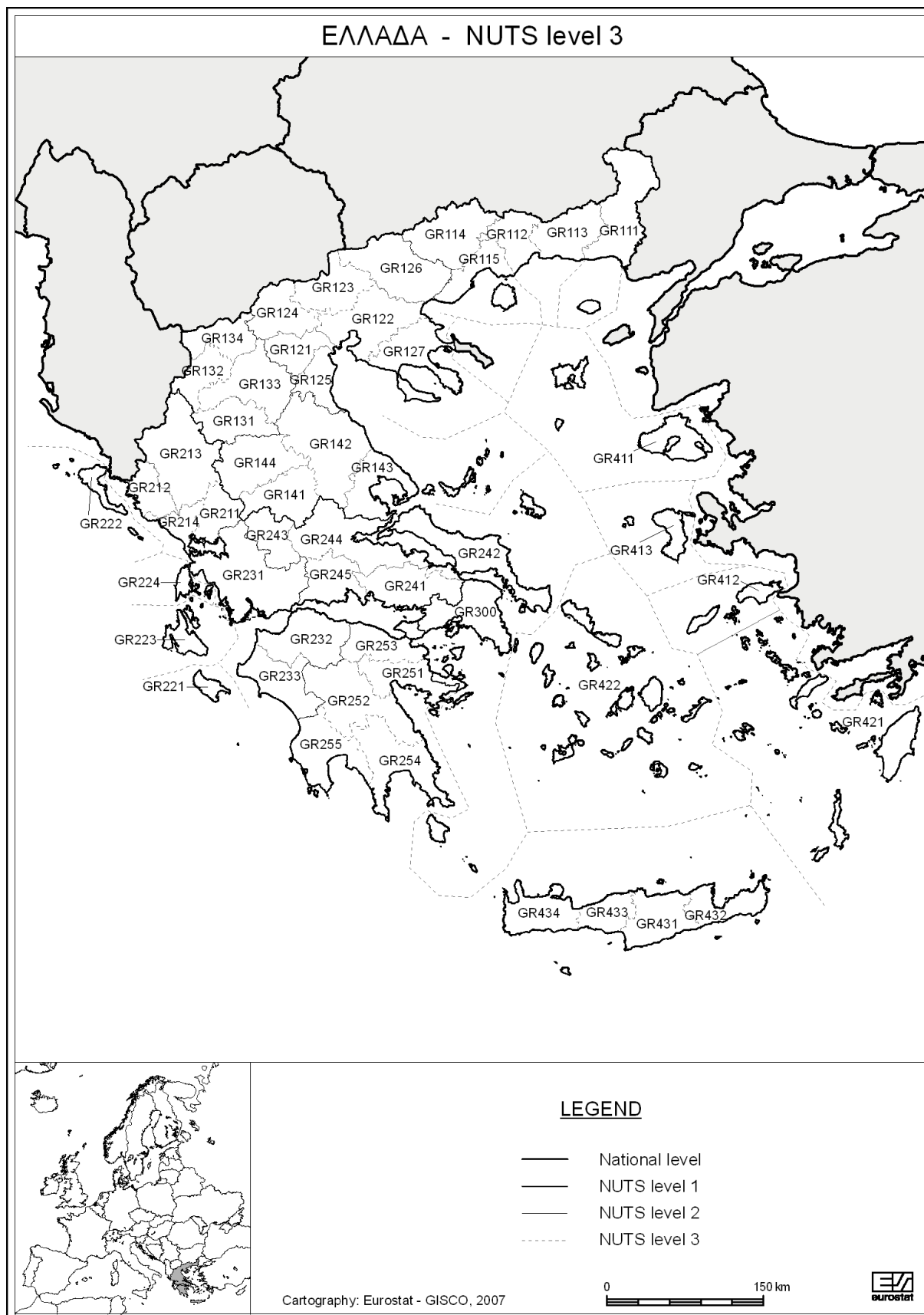
<sup>11</sup> La version en lettres Latin n'est pas officielle. Elle est incluse ici seulement pour améliorer la compréhension.



CODE	NUTS 1	NUTS 2	NUTS 3
GR224			<i>Lefkada</i>
GR23		Dytiki Ellada	
GR231			<i>Aitoloakarnania</i>
GR232			<i>Achaia</i>
GR233			<i>Ileia</i>
GR24		Stereia Ellada	
GR241			<i>Voiotia</i>
GR242			<i>Evvoia</i>
GR243			<i>Evrytania</i>
GR244			<i>Fthiotida</i>
GR245			<i>Fokida</i>
GR25		Peloponnisos	
GR251			<i>Argolida</i>
GR252			<i>Arkadia</i>
GR253			<i>Korinthia</i>
GR254			<i>Lakonia</i>
GR255			<i>Messinia</i>
GR3	ATTIKI		
GR30		Attiki	
GR300			<i>Attiki</i>
GR4	NISIA AIGAIΟΥ, KRITI		
GR41		Voreio Aigaio	
GR411			<i>Lesvos</i>
GR412			<i>Samos</i>
GR413			<i>Chios</i>
GR42		Notio Aigaio	
GR421			<i>Dodekanisos</i>
GR422			<i>Kyklades</i>
GR43		Kriti	
GR431			<i>Irakleio</i>
GR432			<i>Lasithi</i>
GR433			<i>Rethymni</i>
GR434			<i>Chania</i>
GRZ	EXTRA-REGIO		
GRZZ		Extra-Regio	
GRZZZ			<i>Extra-Regio</i>







## ESPAÑA

CODE	NUTS 1	NUTS 2	NUTS 3
ES			
ES1	NOROESTE		
ES11		Galicia	
ES111			<i>A Coruña</i>
ES112			<i>Lugo</i>
ES113			<i>Ourense</i>
ES114			<i>Pontevedra</i>
ES12		Principado de Asturias	
ES120			<i>Asturias</i>
ES13		Cantabria	
ES130			<i>Cantabria</i>
ES2	NORESTE		
ES21		País Vasco	
ES211			<i>Álava</i>
ES212			<i>Guipúzcoa</i>
ES213			<i>Vizcaya</i>
ES22		Comunidad Foral de Navarra	
ES220			<i>Navarra</i>
ES23		La Rioja	
ES230			<i>La Rioja</i>
ES24		Aragón	
ES241			<i>Huesca</i>
ES242			<i>Teruel</i>
ES243			<i>Zaragoza</i>
ES3	COMUNIDAD DE MADRID		
ES30		Comunidad de Madrid	
ES300			<i>Madrid</i>
ES4	CENTRO (E)		
ES41		Castilla y León	
ES411			<i>Ávila</i>
ES412			<i>Burgos</i>
ES413			<i>León</i>
ES414			<i>Palencia</i>
ES415			<i>Salamanca</i>
ES416			<i>Segovia</i>
ES417			<i>Soria</i>



CODE	NUTS 1	NUTS 2	NUTS 3
ES418			<i>Valladolid</i>
ES419			<i>Zamora</i>
ES42		Castilla-La Mancha	
ES421			<i>Albacete</i>
ES422			<i>Ciudad Real</i>
ES423			<i>Cuenca</i>
ES424			<i>Guadalajara</i>
ES425			<i>Toledo</i>
ES43		Extremadura	
ES431			<i>Badajoz</i>
ES432			<i>Cáceres</i>
ES5	ESTE		
ES51		Cataluña	
ES511			<i>Barcelona</i>
ES512			<i>Girona</i>
ES513			<i>Lleida</i>
ES514			<i>Tarragona</i>
ES52		Comunidad Valenciana	
ES521			<i>Alicante / Alacant</i>
ES522			<i>Castellón / Castelló</i>
ES523			<i>Valencia / València</i>
ES53		Illes Balears	
ES531			<i>Eivissa y Formentera</i>
ES532			<i>Mallorca</i>
ES533			<i>Menorca</i>
ES6	SUR		
ES61		Andalucía	
ES611			<i>Almería</i>
ES612			<i>Cádiz</i>
ES613			<i>Córdoba</i>
ES614			<i>Granada</i>
ES615			<i>Huelva</i>
ES616			<i>Jaén</i>
ES617			<i>Málaga</i>
ES618			<i>Sevilla</i>
ES62		Región de Murcia	
ES620			<i>Murcia</i>



CODE	NUTS 1	NUTS 2	NUTS 3
ES63		Ciudad Autónoma de Ceuta	
ES630			<i>Ceuta</i>
ES64		Ciudad Autónoma de Melilla	
ES640			<i>Melilla</i>
ES7	CANARIAS		
ES70		Canarias	
ES703			<i>El Hierro</i>
ES704			<i>Fuerteventura</i>
ES705			<i>Gran Canaria</i>
ES706			<i>La Gomera</i>
ES707			<i>La Palma</i>
ES708			<i>Lanzarote</i>
ES709			<i>Tenerife</i>
ESZ	EXTRA-REGIO		
ESZZ		Extra-Regio	
ESZZZ			<i>Extra-Regio</i>







## FRANCE

CODE	NUTS 1	NUTS 2	NUTS 3
FR			
FR1	ÎLE DE FRANCE		
FR10		Île de France	
FR101			<i>Paris</i>
FR102			<i>Seine-et-Marne</i>
FR103			<i>Yvelines</i>
FR104			<i>Essonne</i>
FR105			<i>Hauts-de-Seine</i>
FR106			<i>Seine-Saint-Denis</i>
FR107			<i>Val-de-Marne</i>
FR108			<i>Val-d'Oise</i>
FR2	BASSIN PARISIEN		
FR21		Champagne-Ardenne	
FR211			<i>Ardennes</i>
FR212			<i>Aube</i>
FR213			<i>Marne</i>
FR214			<i>Haute-Marne</i>
FR22		Picardie	
FR221			<i>Aisne</i>
FR222			<i>Oise</i>
FR223			<i>Somme</i>
FR23		Haute-Normandie	
FR231			<i>Eure</i>
FR232			<i>Seine-Maritime</i>
FR24		Centre	
FR241			<i>Cher</i>
FR242			<i>Eure-et-Loir</i>
FR243			<i>Indre</i>
FR244			<i>Indre-et-Loire</i>
FR245			<i>Loir-et-Cher</i>
FR246			<i>Loiret</i>
FR25		Basse-Normandie	
FR251			<i>Calvados</i>
FR252			<i>Manche</i>
FR253			<i>Orne</i>
FR26		Bourgogne	



CODE	NUTS 1	NUTS 2	NUTS 3
FR261			<i>Côte-d'Or</i>
FR262			<i>Nièvre</i>
FR263			<i>Saône-et-Loire</i>
FR264			<i>Yonne</i>
FR3	NORD - PAS-DE-CALAIS		
FR30		Nord - Pas-de-Calais	
FR301			<i>Nord</i>
FR302			<i>Pas-de-Calais</i>
FR4	EST		
FR41		Lorraine	
FR411			<i>Meurthe-et-Moselle</i>
FR412			<i>Meuse</i>
FR413			<i>Moselle</i>
FR414			<i>Vosges</i>
FR42		Alsace	
FR421			<i>Bas-Rhin</i>
FR422			<i>Haut-Rhin</i>
FR43		Franche-Comté	
FR431			<i>Doubs</i>
FR432			<i>Jura</i>
FR433			<i>Haute-Saône</i>
FR434			<i>Territoire de Belfort</i>
FR5	OUEST		
FR51		Pays de la Loire	
FR511			<i>Loire-Atlantique</i>
FR512			<i>Maine-et-Loire</i>
FR513			<i>Mayenne</i>
FR514			<i>Sarthe</i>
FR515			<i>Vendée</i>
FR52		Bretagne	
FR521			<i>Côtes-d'Armor</i>
FR522			<i>Finistère</i>
FR523			<i>Ille-et-Vilaine</i>
FR524			<i>Morbihan</i>
FR53		Poitou-Charentes	
FR531			<i>Charente</i>
FR532			<i>Charente-Maritime</i>

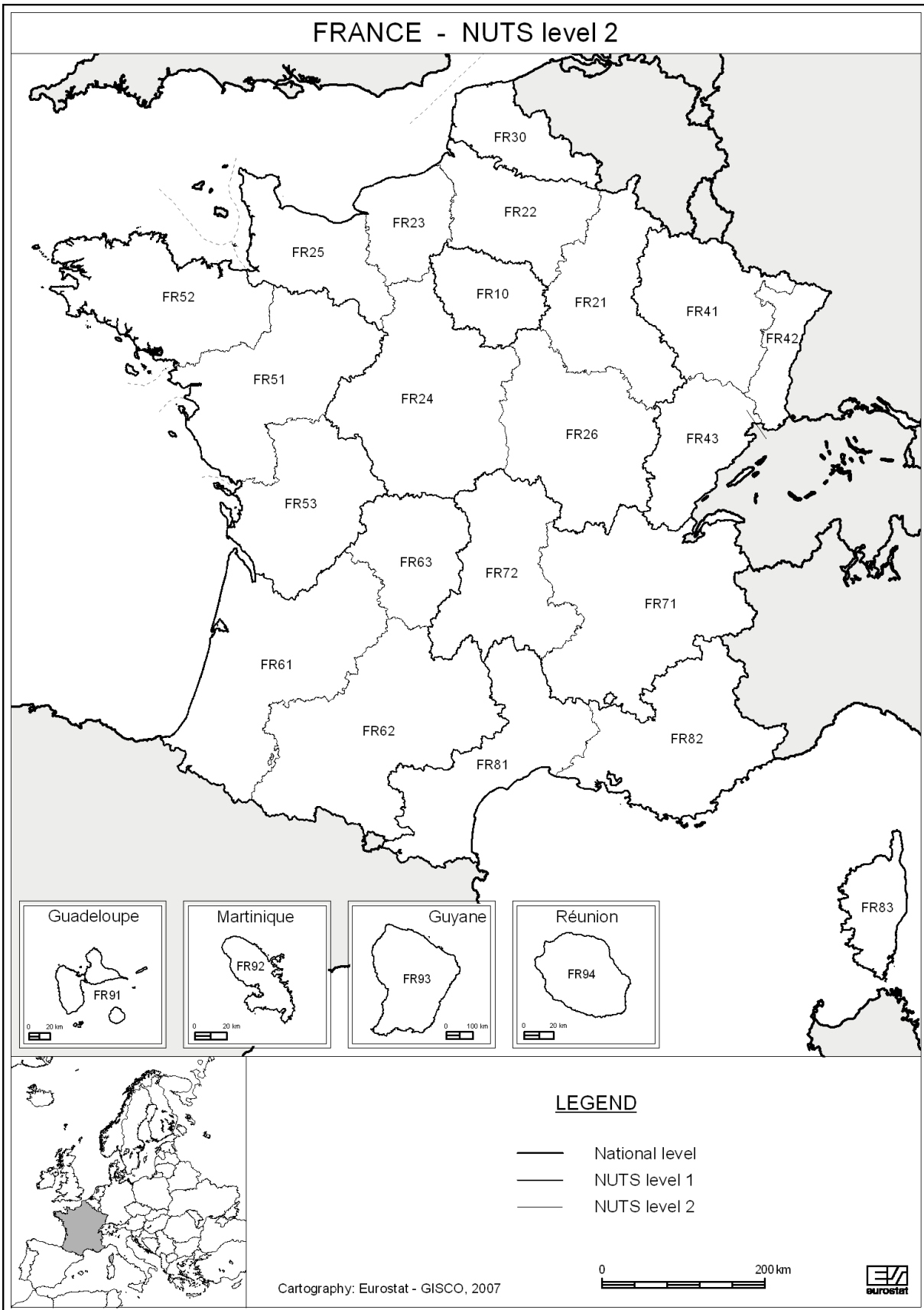




CODE	NUTS 1	NUTS 2	NUTS 3
FR533			<i>Deux-Sèvres</i>
FR534			<i>Vienne</i>
FR6	SUD-OUEST		
FR61		Aquitaine	
FR611			<i>Dordogne</i>
FR612			<i>Gironde</i>
FR613			<i>Landes</i>
FR614			<i>Lot-et-Garonne</i>
FR615			<i>Pyrénées-Atlantiques</i>
FR62		Midi-Pyrénées	
FR621			<i>Ariège</i>
FR622			<i>Aveyron</i>
FR623			<i>Haute-Garonne</i>
FR624			<i>Gers</i>
FR625			<i>Lot</i>
FR626			<i>Hautes-Pyrénées</i>
FR627			<i>Tarn</i>
FR628			<i>Tarn-et-Garonne</i>
FR63		Limousin	
FR631			<i>Corrèze</i>
FR632			<i>Creuse</i>
FR633			<i>Haute-Vienne</i>
FR7	CENTRE-EST		
FR71		Rhône-Alpes	
FR711			<i>Ain</i>
FR712			<i>Ardèche</i>
FR713			<i>Drôme</i>
FR714			<i>Isère</i>
FR715			<i>Loire</i>
FR716			<i>Rhône</i>
FR717			<i>Savoie</i>
FR718			<i>Haute-Savoie</i>
FR72		Auvergne	
FR721			<i>Allier</i>
FR722			<i>Cantal</i>
FR723			<i>Haute-Loire</i>
FR724			<i>Puy-de-Dôme</i>



CODE	NUTS 1	NUTS 2	NUTS 3
FR8	MÉDITERRANÉE		
FR81		Languedoc-Roussillon	
FR811			<i>Aude</i>
FR812			<i>Gard</i>
FR813			<i>Hérault</i>
FR814			<i>Lozère</i>
FR815			<i>Pyrénées-Orientales</i>
FR82		Provence-Alpes-Côte d'Azur	
FR821			<i>Alpes-de-Haute-Provence</i>
FR822			<i>Hautes-Alpes</i>
FR823			<i>Alpes-Maritimes</i>
FR824			<i>Bouches-du-Rhône</i>
FR825			<i>Var</i>
FR826			<i>Vaucluse</i>
FR83		Corse	
FR831			<i>Corse-du-Sud</i>
FR832			<i>Haute-Corse</i>
FR9	DÉPARTEMENTS D'OUTRE-MER		
FR91		Guadeloupe	
FR910			<i>Guadeloupe</i>
FR92		Martinique	
FR920			<i>Martinique</i>
FR93		Guyane	
FR930			<i>Guyane</i>
FR94		Réunion	
FR940			<i>Réunion</i>
FRZ	EXTRA-REGIO		
FRZZ		Extra-Regio	
FRZZZ			<i>Extra-Regio</i>







## ITALIA

CODE	NUTS 1	NUTS 2	NUTS 3
IT			
ITC	NORD-OVEST		
ITC1		Piemonte	
ITC11			Torino
ITC12			Vercelli
ITC13			Biella
ITC14			Verbano-Cusio-Ossola
ITC15			Novara
ITC16			Cuneo
ITC17			Asti
ITC18			Alessandria
ITC2		Valle d'Aosta/Vallée d'Aoste	
ITC20			Valle d'Aosta/Vallée d'Aoste
ITC3		Liguria	
ITC31			Imperia
ITC32			Savona
ITC33			Genova
ITC34			La Spezia
ITC4		Lombardia	
ITC41			Varese
ITC42			Como
ITC43			Lecco
ITC44			Sondrio
ITC45			Milano
ITC46			Bergamo
ITC47			Brescia
ITC48			Pavia
ITC49			Lodi
ITC4A			Cremona
ITC4B			Mantova
ITD	NORD-EST		
ITD1		Provincia Autonoma Bolzano/ Bozen <sup>12</sup>	
ITD10			Bolzano-Bozen
ITD2		Provincia Autonoma Trento	

<sup>12</sup> La Provincia Autonoma Bolzano/Bozen et la Provincia Autonoma Trento font la région Trentino-Alto Adige/Südtirol.



CODE	NUTS 1	NUTS 2	NUTS 3
ITD20			<i>Trento</i>
ITD3		Veneto	
ITD31			<i>Verona</i>
ITD32			<i>Vicenza</i>
ITD33			<i>Belluno</i>
ITD34			<i>Treviso</i>
ITD35			<i>Venezia</i>
ITD36			<i>Padova</i>
ITD37			<i>Rovigo</i>
ITD4		Friuli-Venezia Giulia	
ITD41			<i>Pordenone</i>
ITD42			<i>Udine</i>
ITD43			<i>Gorizia</i>
ITD44			<i>Trieste</i>
ITD5		Emilia-Romagna	
ITD51			<i>Piacenza</i>
ITD52			<i>Parma</i>
ITD53			<i>Reggio nell'Emilia</i>
ITD54			<i>Modena</i>
ITD55			<i>Bologna</i>
ITD56			<i>Ferrara</i>
ITD57			<i>Ravenna</i>
ITD58			<i>Forlì-Cesena</i>
ITD59			<i>Rimini</i>
ITE	CENTRO (I)		
ITE1		Toscana	
ITE11			<i>Massa-Carrara</i>
ITE12			<i>Lucca</i>
ITE13			<i>Pistoia</i>
ITE14			<i>Firenze</i>
ITE15			<i>Prato</i>
ITE16			<i>Livorno</i>
ITE17			<i>Pisa</i>
ITE18			<i>Arezzo</i>
ITE19			<i>Siena</i>
ITE1A			<i>Grosseto</i>
ITE2		Umbria	

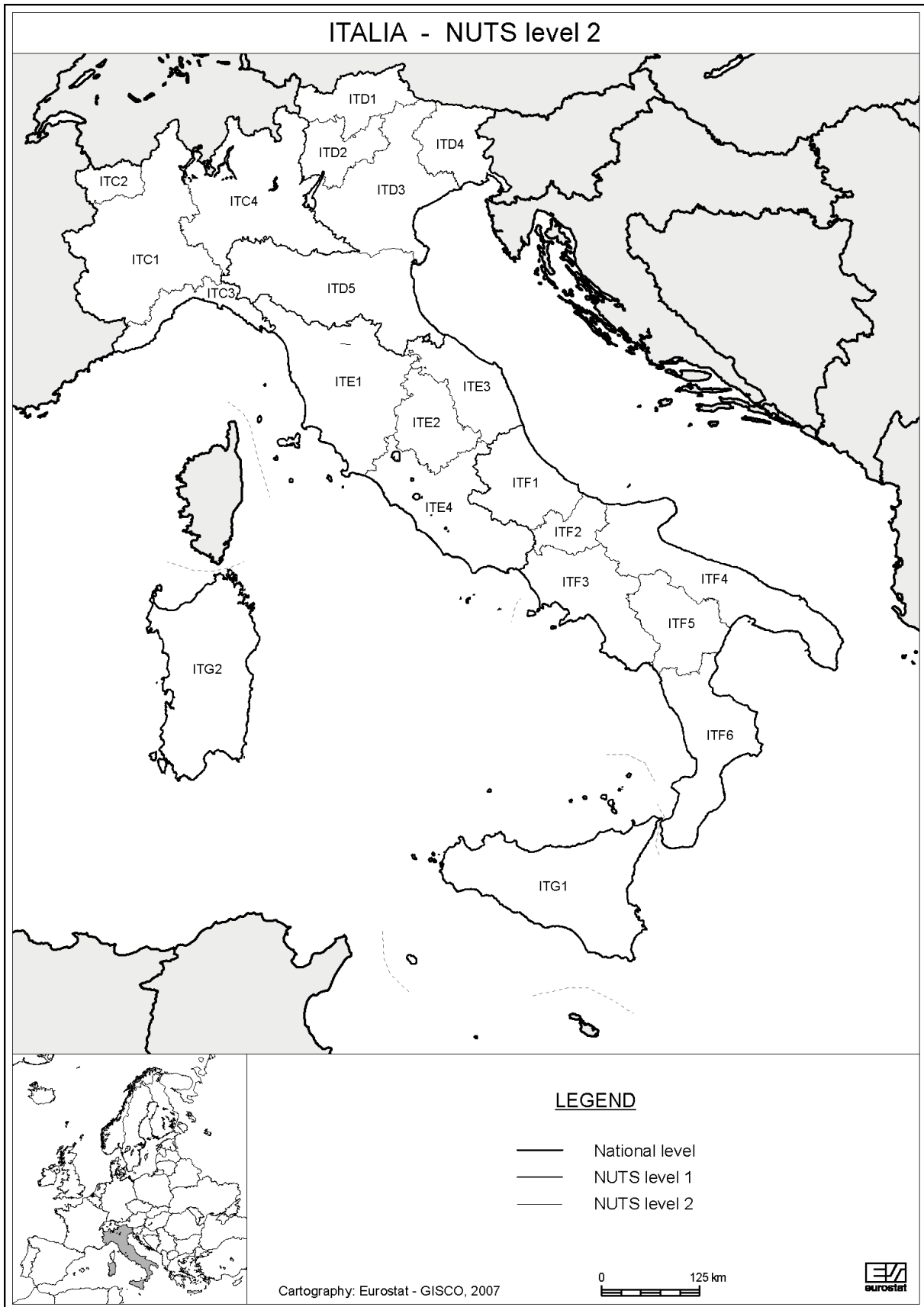


CODE	NUTS 1	NUTS 2	NUTS 3
ITE21			<i>Perugia</i>
ITE22			<i>Terni</i>
ITE3		Marche	
ITE31			<i>Pesaro e Urbino</i>
ITE32			<i>Ancona</i>
ITE33			<i>Macerata</i>
ITE34			<i>Ascoli Piceno</i>
ITE4		Lazio	
ITE41			<i>Viterbo</i>
ITE42			<i>Rieti</i>
ITE43			<i>Roma</i>
ITE44			<i>Latina</i>
ITE45			<i>Frosinone</i>
ITF	SUD		
ITF1		Abruzzo	
ITF11			<i>L'Aquila</i>
ITF12			<i>Teramo</i>
ITF13			<i>Pescara</i>
ITF14			<i>Chieti</i>
ITF2		Molise	
ITF21			<i>Isernia</i>
ITF22			<i>Campobasso</i>
ITF3		Campania	
ITF31			<i>Caserta</i>
ITF32			<i>Benevento</i>
ITF33			<i>Napoli</i>
ITF34			<i>Avellino</i>
ITF35			<i>Salerno</i>
ITF4		Puglia	
ITF41			<i>Foggia</i>
ITF42			<i>Bari</i>
ITF43			<i>Taranto</i>
ITF44			<i>Brindisi</i>
ITF45			<i>Lecce</i>
ITF5		Basilicata	
ITF51			<i>Potenza</i>
ITF52			<i>Matera</i>



CODE	NUTS 1	NUTS 2	NUTS 3
ITF6		Calabria	
ITF61			<i>Cosenza</i>
ITF62			<i>Crotone</i>
ITF63			<i>Catanzaro</i>
ITF64			<i>Vibo Valentia</i>
ITF65			<i>Reggio di Calabria</i>
ITG	ISOLE		
ITG1		Sicilia	
ITG11			<i>Trapani</i>
ITG12			<i>Palermo</i>
ITG13			<i>Messina</i>
ITG14			<i>Agrigento</i>
ITG15			<i>Caltanissetta</i>
ITG16			<i>Enna</i>
ITG17			<i>Catania</i>
ITG18			<i>Ragusa</i>
ITG19			<i>Siracusa</i>
ITG2		Sardegna	
ITG25			<i>Sassari</i>
ITG26			<i>Nuoro</i>
ITG27			<i>Cagliari</i>
ITG28			<i>Oristano</i>
ITG29			<i>Olbia-Tempio</i>
ITG2A			<i>Ogliastra</i>
ITG2B			<i>Medio Campidano</i>
ITG2C			<i>Carbonia-Iglesias</i>
ITZ	EXTRA-REGIO		
ITZZ		Extra-Regio	
ITZZZ			<i>Extra-Regio</i>



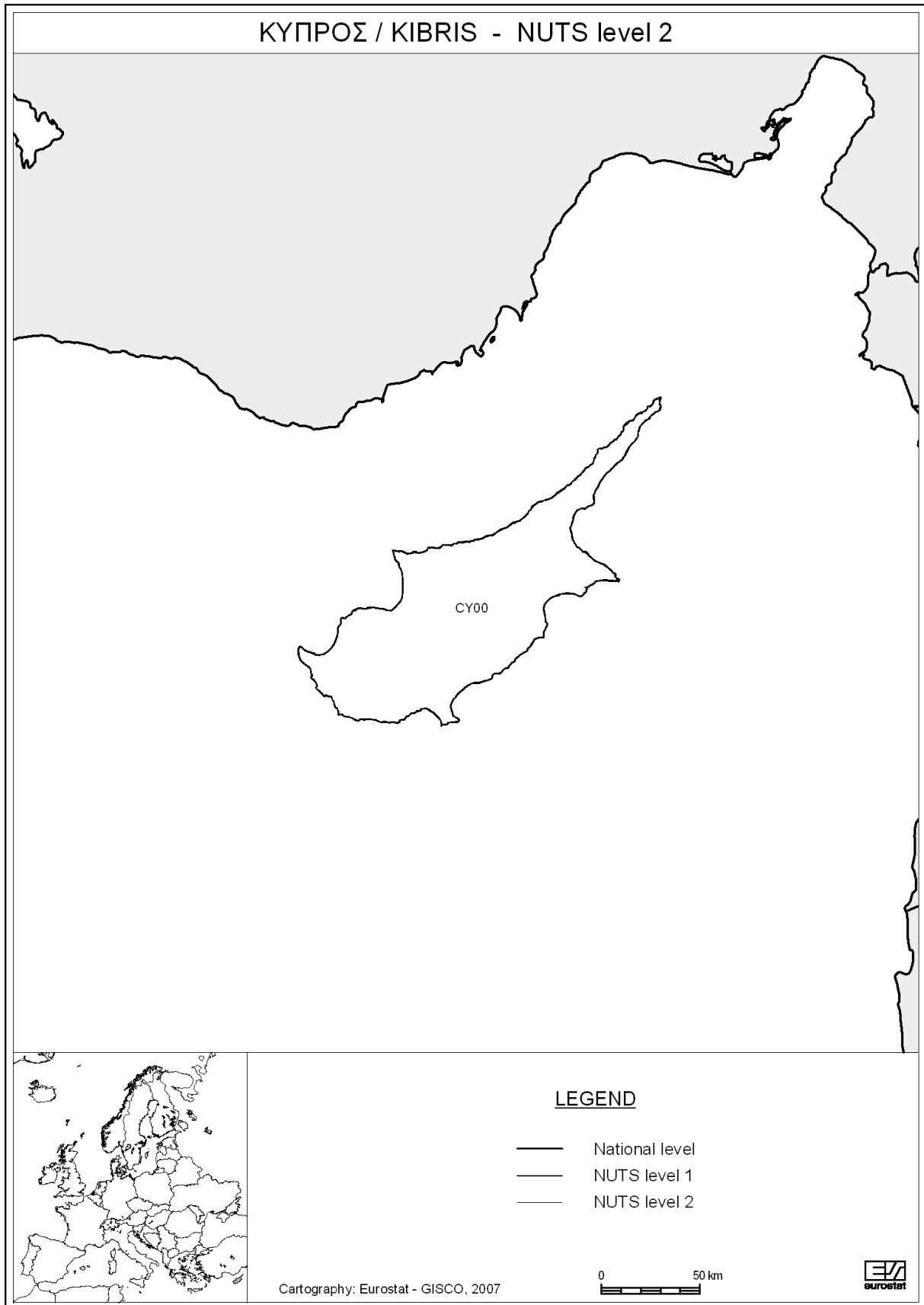


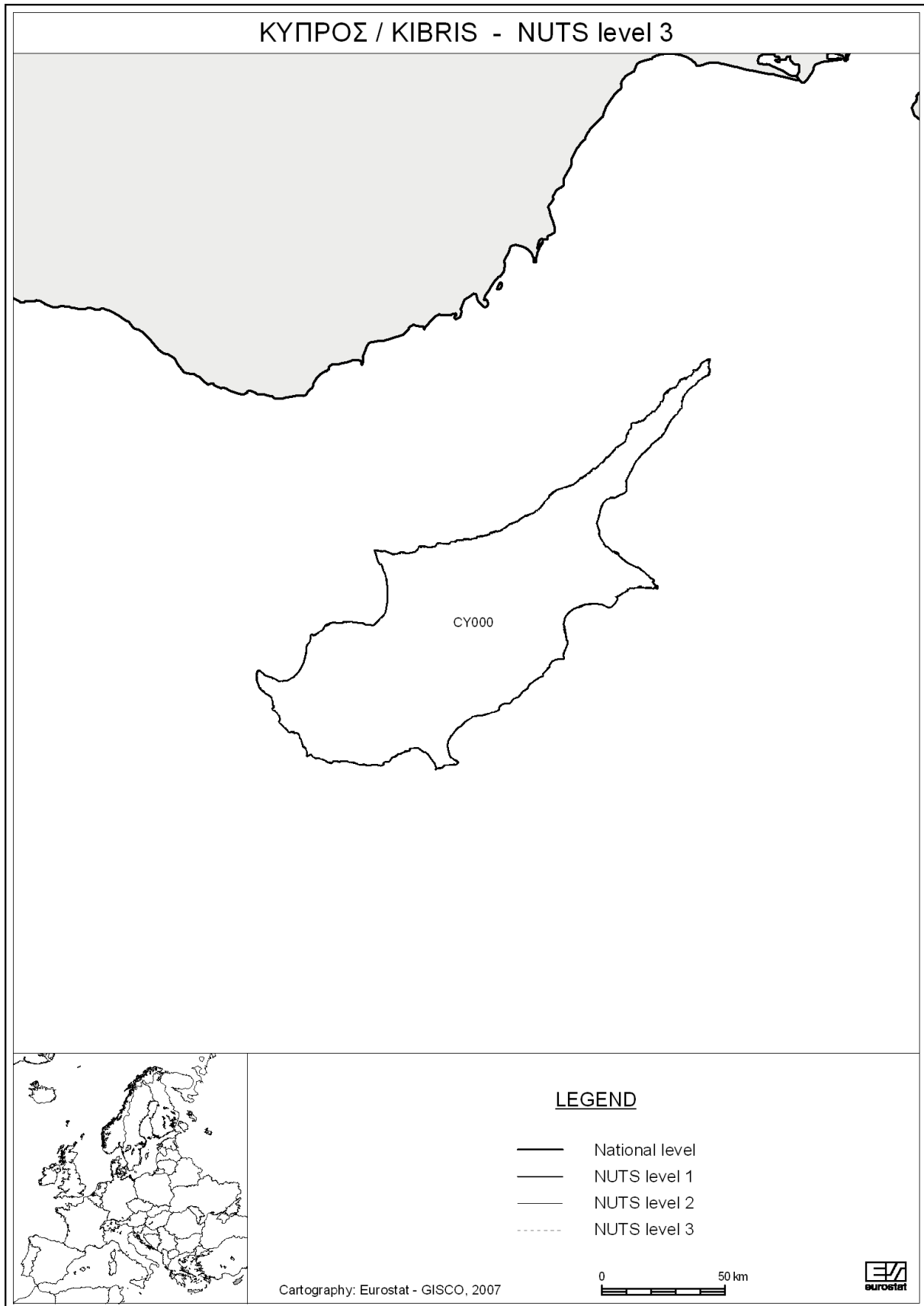




## ΚΥΠΡΟΣ / KIBRIS

CODE	NUTS 1	NUTS 2	NUTS 3
CY			
CY0	ΚΥΠΡΟΣ / KIBRIS		
CY00		Κύπρος / Kibris	
CY000			<i>Κύπρος / Kibris</i>
CYZ	EXTRA-REGIO		
CYZZ		Extra-Regio	
CYZZZ			<i>Extra-Regio</i>

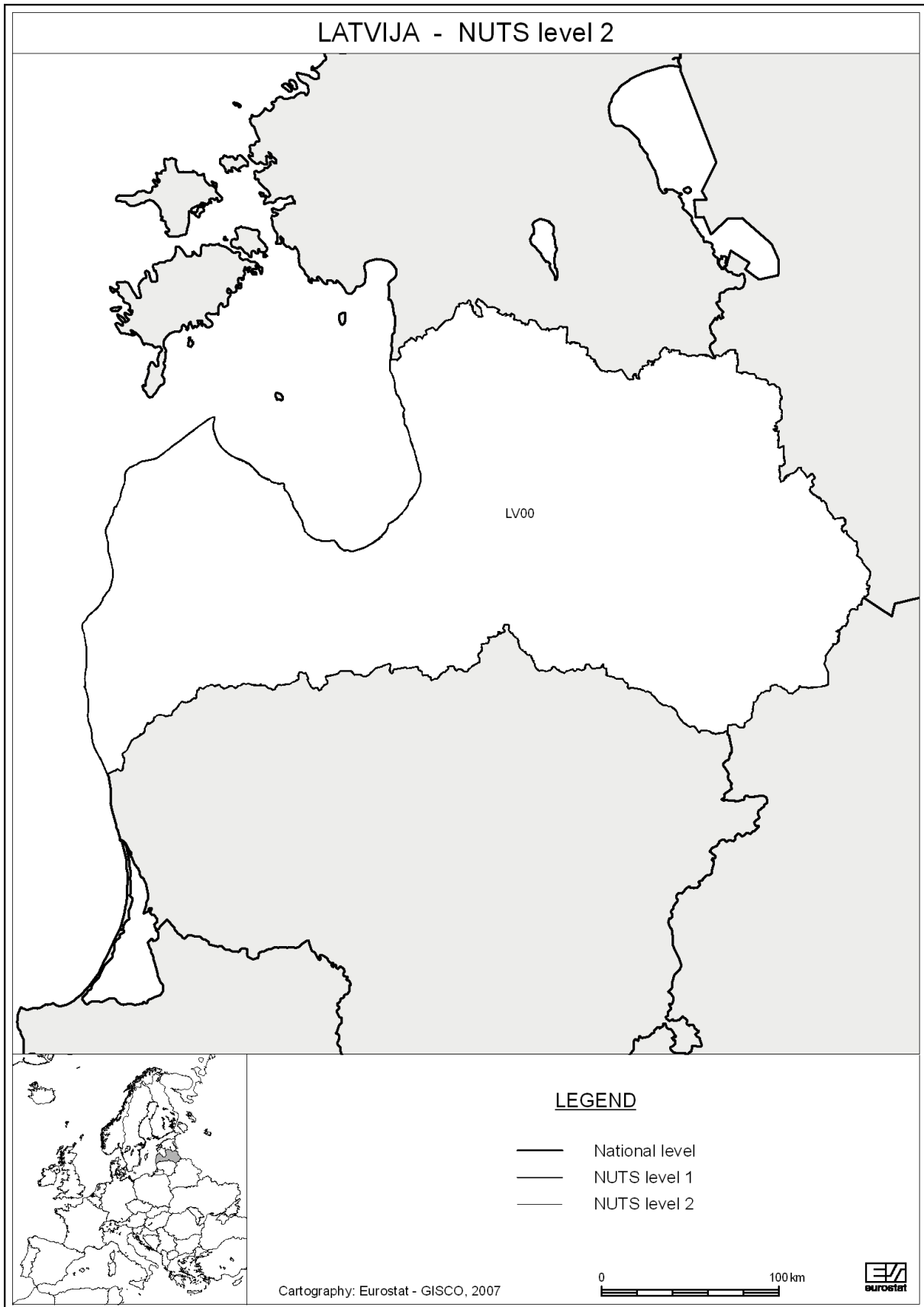


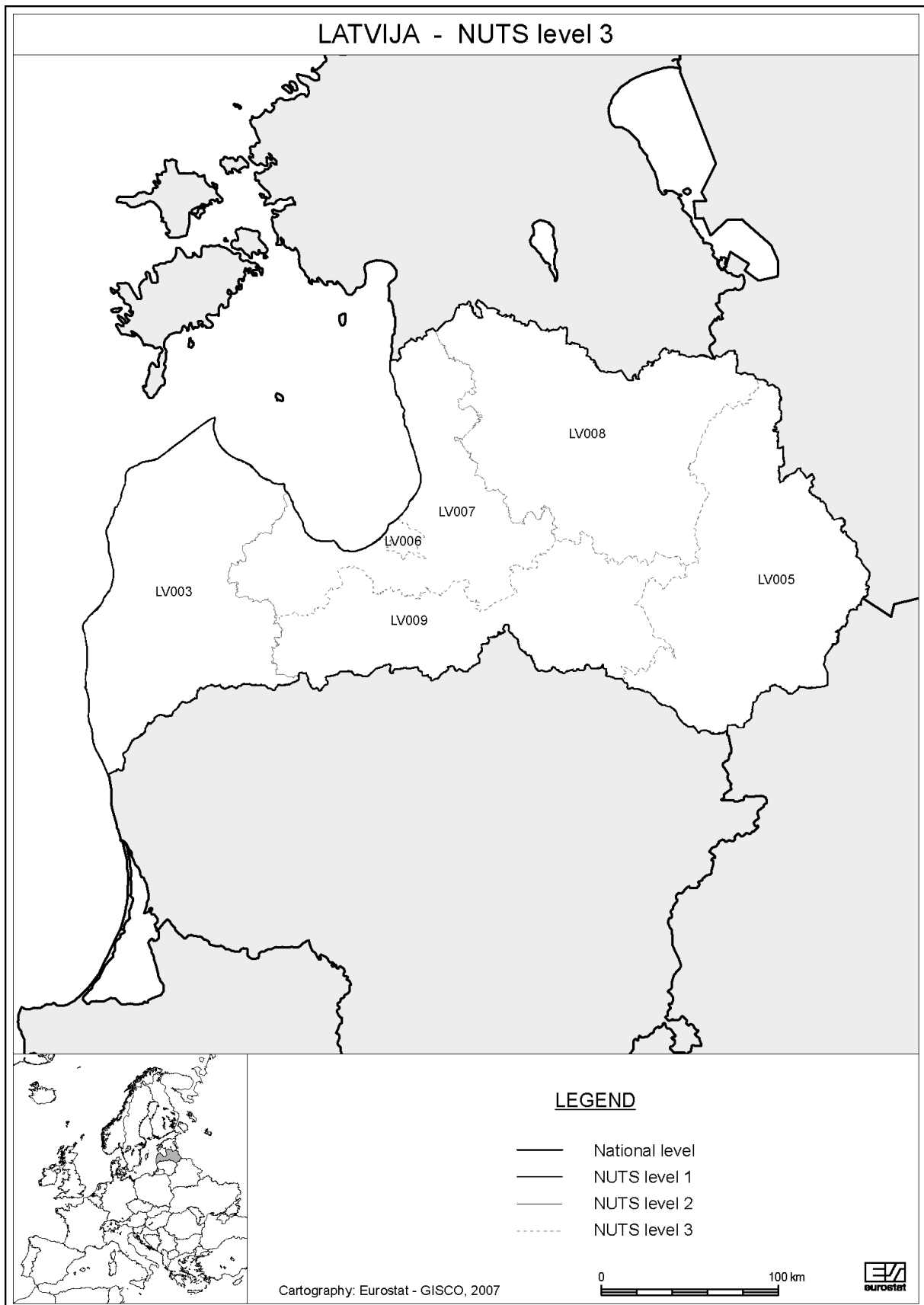




## LATVIJA

CODE	NUTS 1	NUTS 2	NUTS 3
LV			
LV0	LATVIJA		
LV00		Latvija	
LV003			<i>Kurzeme</i>
LV005			<i>Latgale</i>
LV006			<i>Rīga</i>
LV007			<i>Pierīga</i>
LV008			<i>Vidzeme</i>
LV009			<i>Zemgale</i>
LVZ	EXTRA-REGIO		
LVZZ		Extra-Regio	
LVZZZ			<i>Extra-Regio</i>





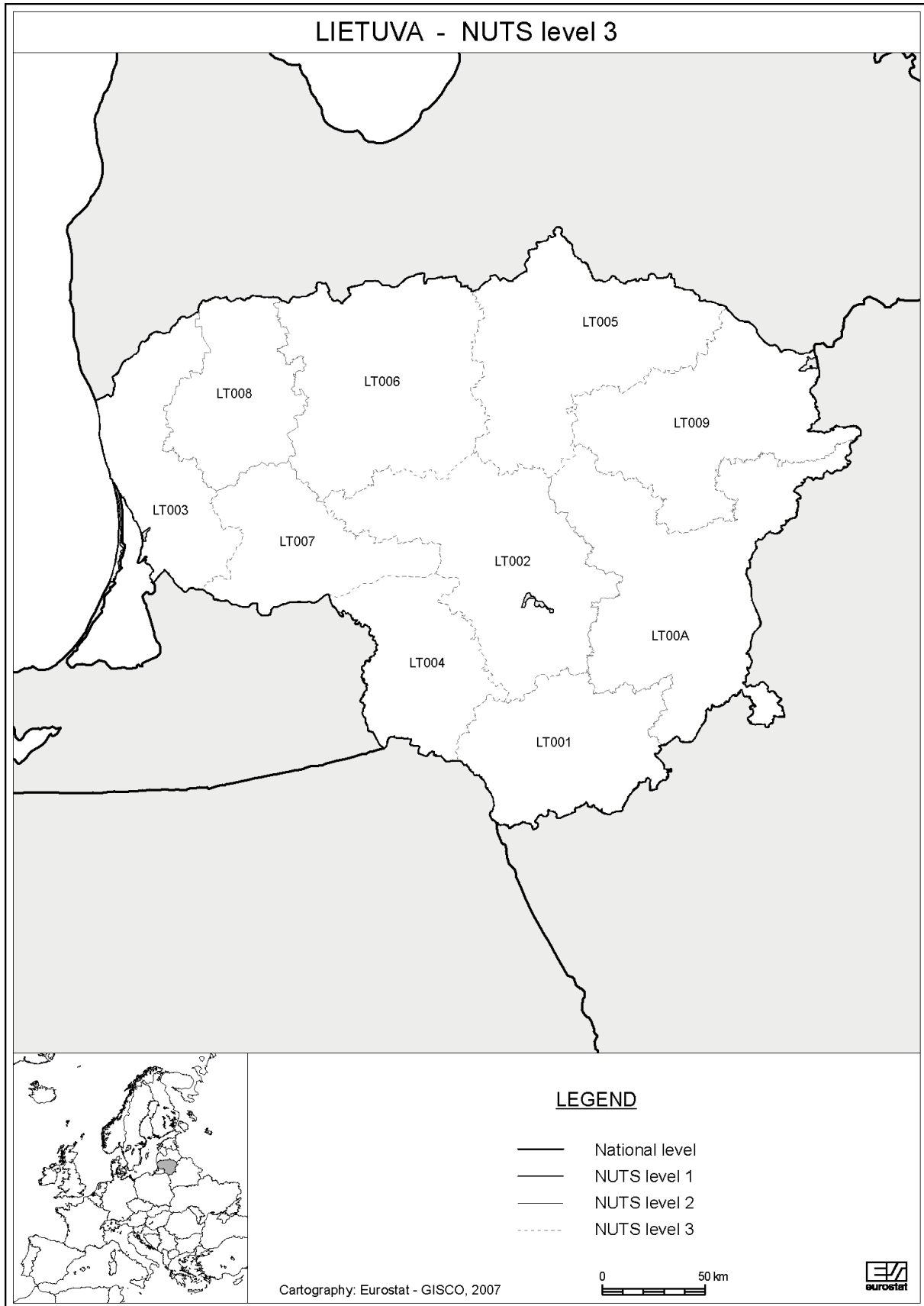




## LIETUVA

CODE	NUTS 1	NUTS 2	NUTS 3
LT			
LT0	LIETUVA		
LT00		Lietuva	
LT001			<i>Alytaus apskritis</i>
LT002			<i>Kauno apskritis</i>
LT003			<i>Klaipėdos apskritis</i>
LT004			<i>Marijampolės apskritis</i>
LT005			<i>Panevėžio apskritis</i>
LT006			<i>Šiaulių apskritis</i>
LT007			<i>Tauragės apskritis</i>
LT008			<i>Telšių apskritis</i>
LT009			<i>Utenos apskritis</i>
LT00A			<i>Vilniaus apskritis</i>
LTZ	EXTRA-REGIO		
LTZZ		Extra-Regio	
LTZZZ			<i>Extra-Regio</i>

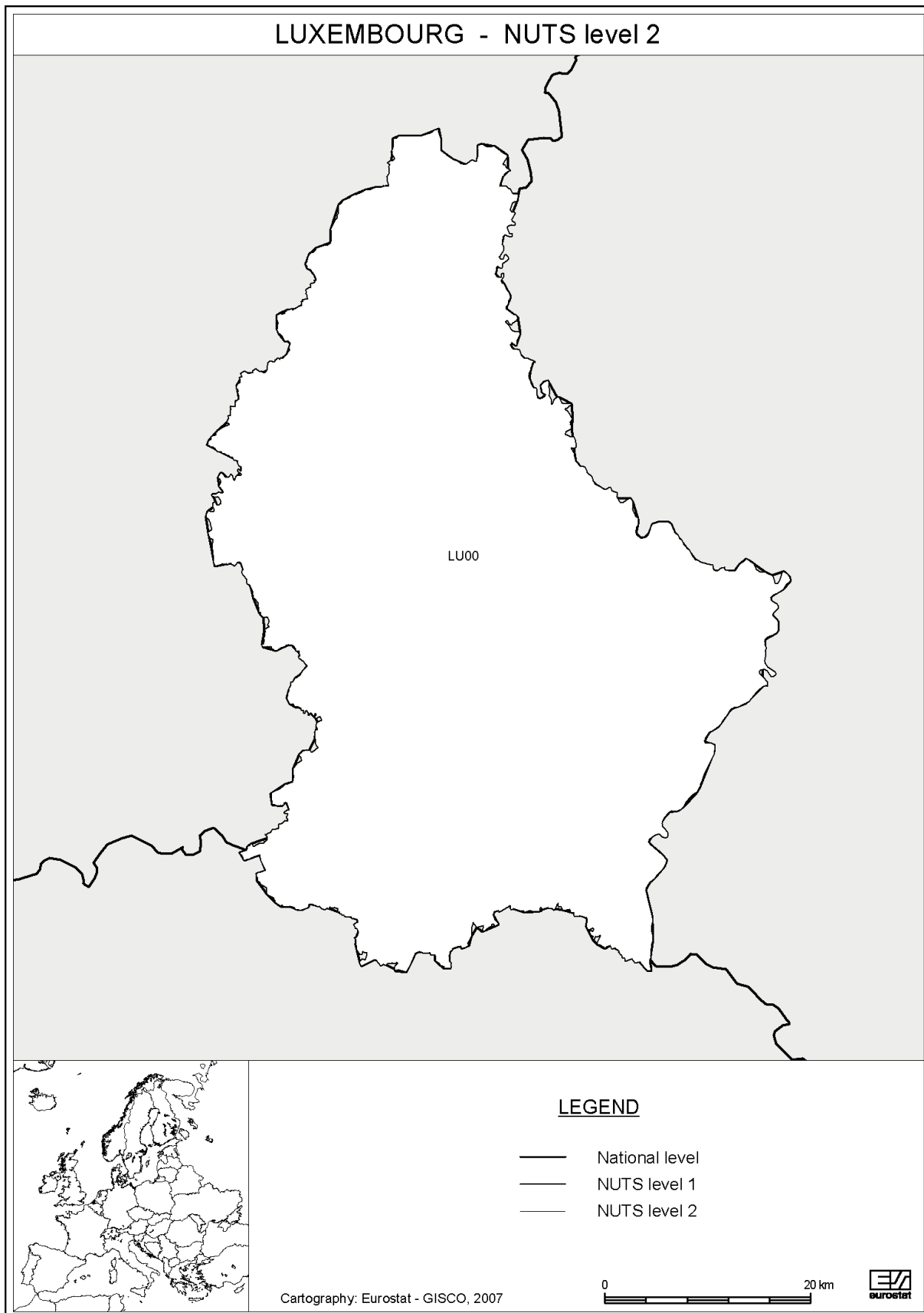


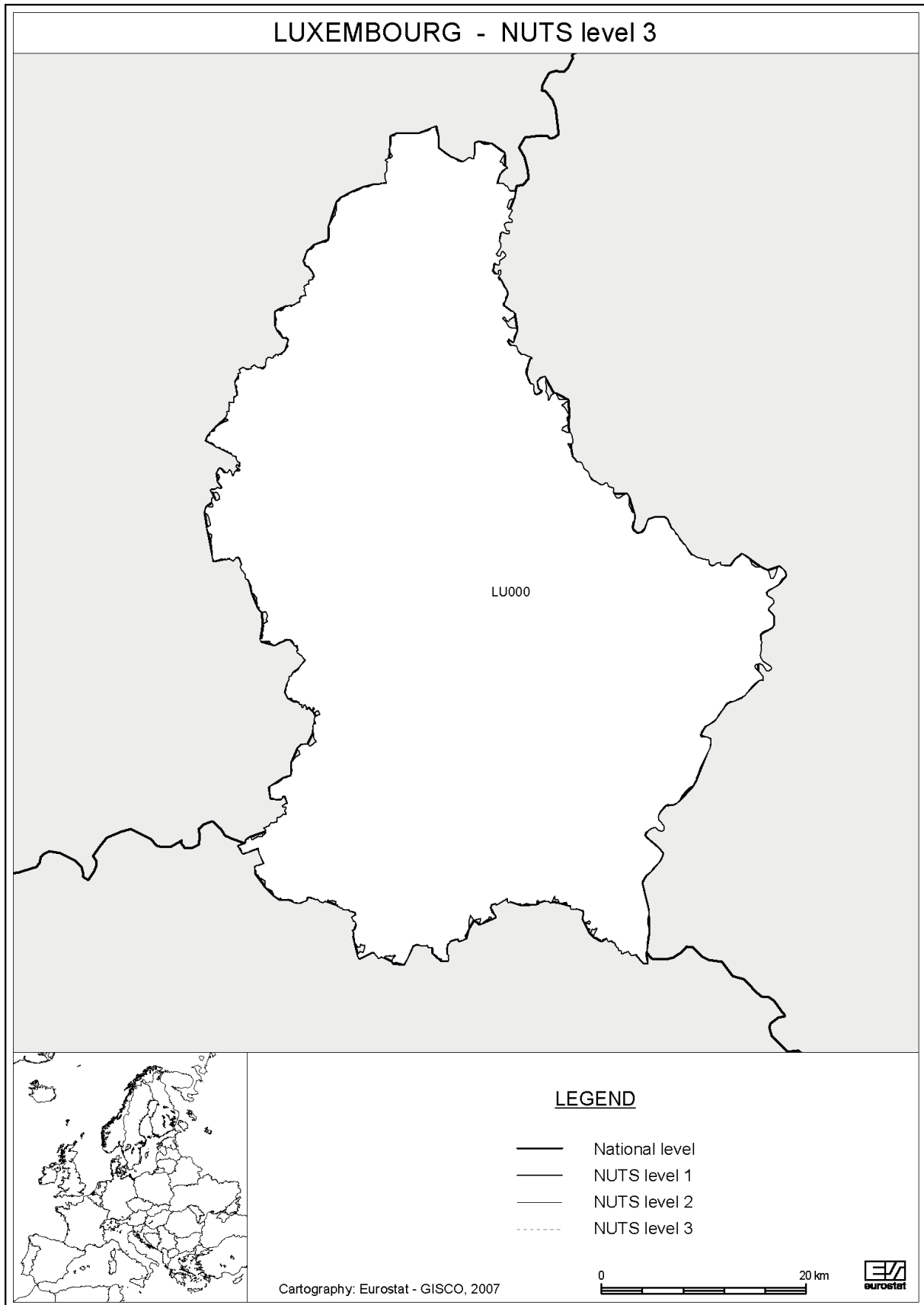




### LUXEMBOURG (GRAND-DUCHÉ)

CODE	NUTS 1	NUTS 2	NUTS 3
LU			
LU0	LUXEMBOURG (GRAND-DUCHÉ)		
LU00		Luxembourg (Grand-Duché)	
LU000			<i>Luxembourg (Grand-Duché)</i>
LUZ	EXTRA-REGIO		
LUZZ		Extra-Regio	
LUZZZ			<i>Extra-Regio</i>

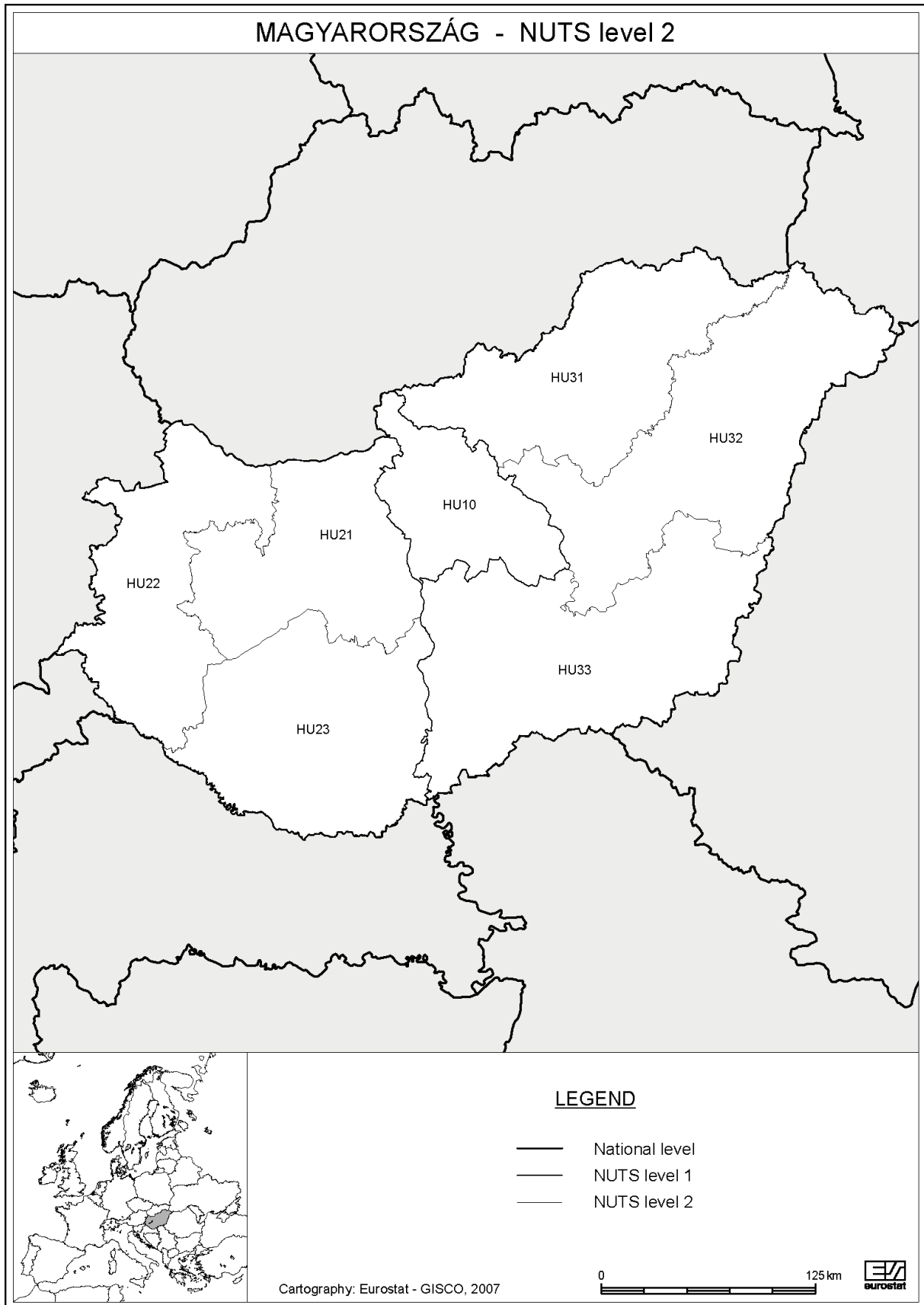




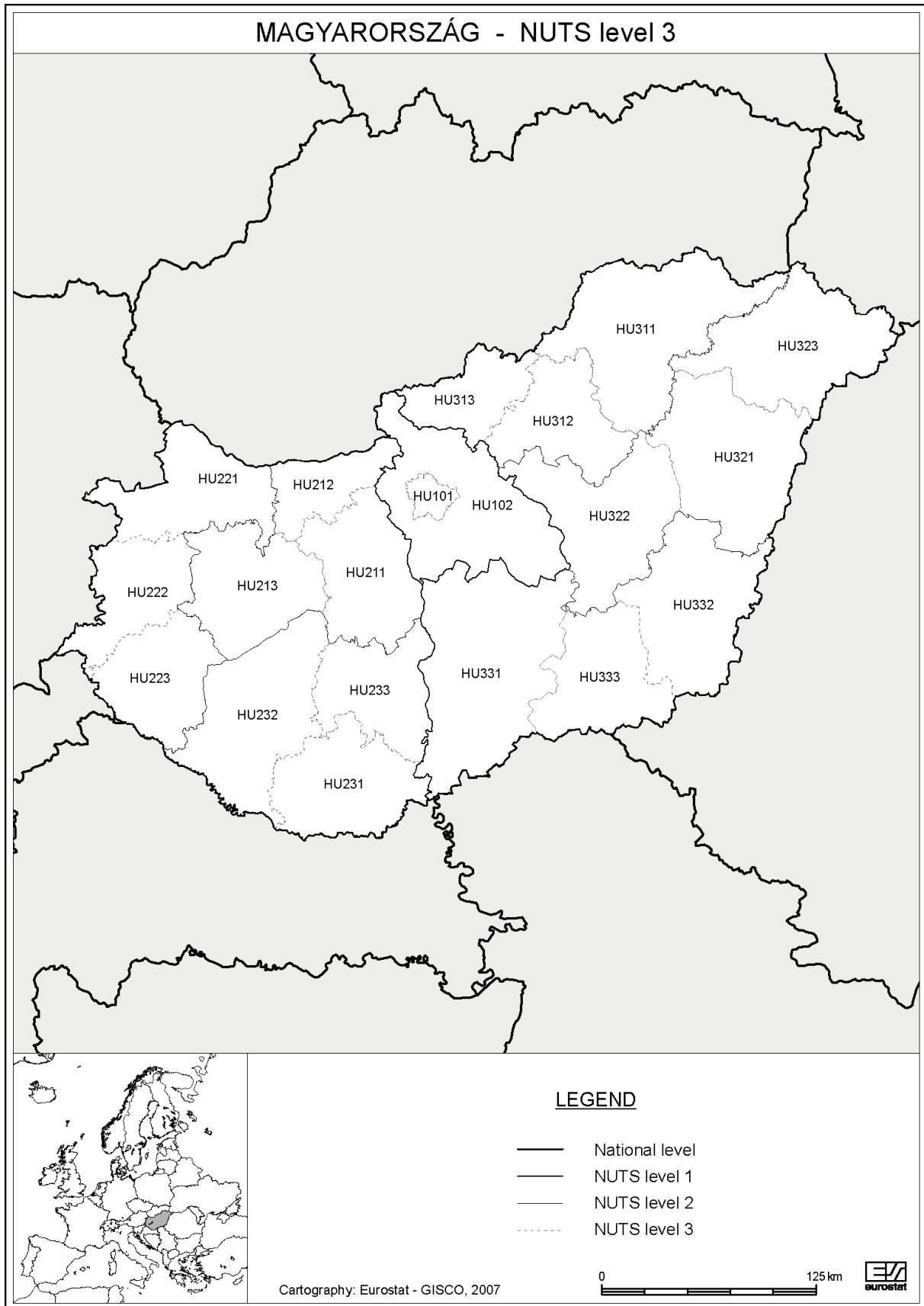


## MAGYARORSZÁG

CODE	NUTS 1	NUTS 2	NUTS 3
HU			
HU1	KÖZÉP-MAGYARORSZÁG		
HU10		Közép-Magyarország	
HU101			<i>Budapest</i>
HU102			<i>Pest</i>
HU2	DUNÁNTÚL		
HU21		Közép-Dunántúl	
HU211			<i>Fejér</i>
HU212			<i>Komárom-Esztergom</i>
HU213			<i>Veszprém</i>
HU22		Nyugat-Dunántúl	
HU221			<i>Győr-Moson-Sopron</i>
HU222			<i>Vas</i>
HU223			<i>Zala</i>
HU23		Dél-Dunántúl	
HU231			<i>Baranya</i>
HU232			<i>Somogy</i>
HU233			<i>Tolna</i>
HU3	ALFÖLD ÉS ÉSZAK		
HU31		Észak-Magyarország	
HU311			<i>Borsod-Abaúj-Zemplén</i>
HU312			<i>Heves</i>
HU313			<i>Nógrád</i>
HU32		Észak-Alföld	
HU321			<i>Hajdú-Bihar</i>
HU322			<i>Jász-Nagykun-Szolnok</i>
HU323			<i>Szabolcs-Szatmár-Bereg</i>
HU33		Dél-Alföld	
HU331			<i>Bács-Kiskun</i>
HU332			<i>Békés</i>
HU333			<i>Csongrád</i>
HUZ	EXTRA-REGIO		
HUZZ		Extra-Regio	
HUZZZ			<i>Extra-Regio</i>



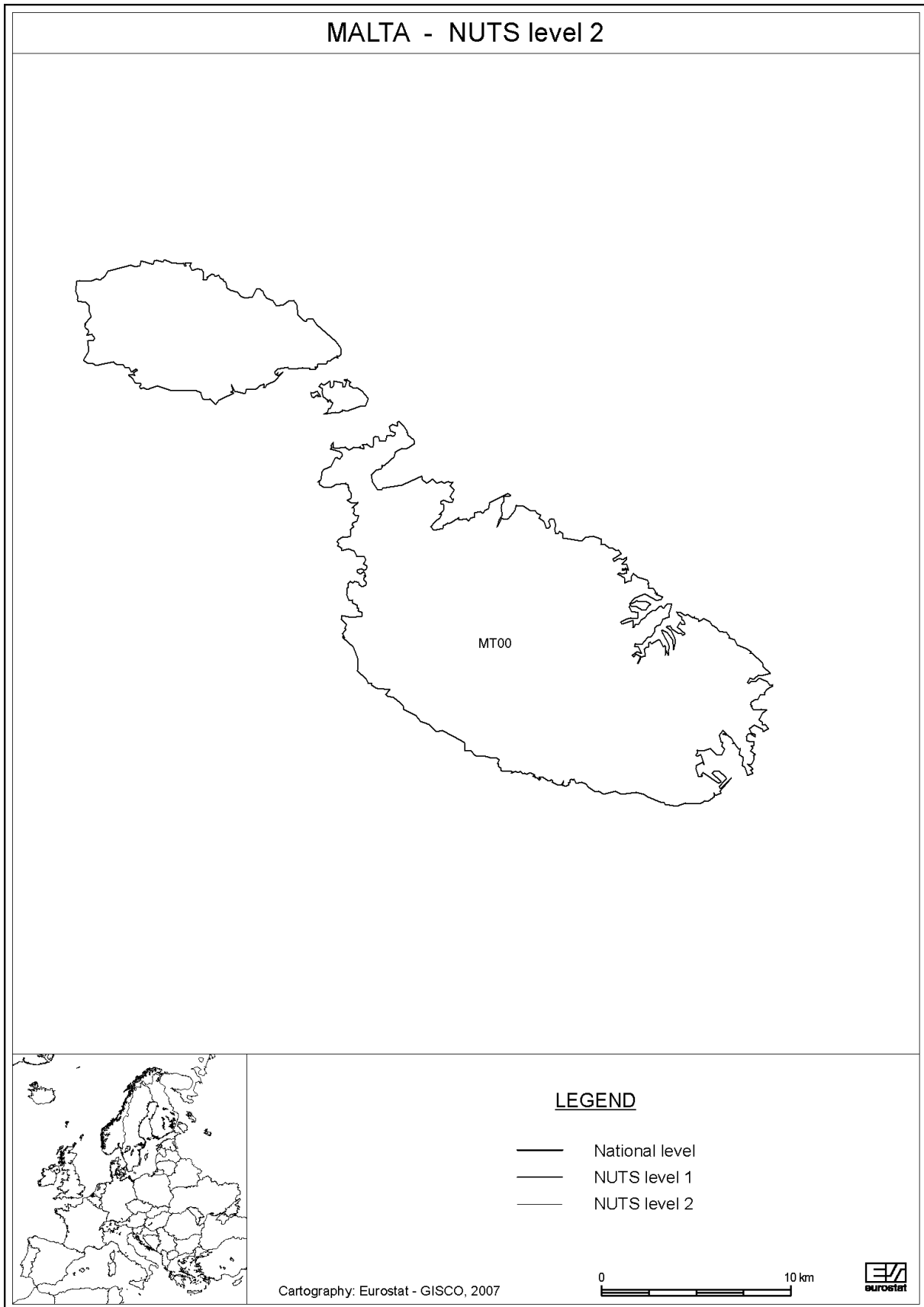


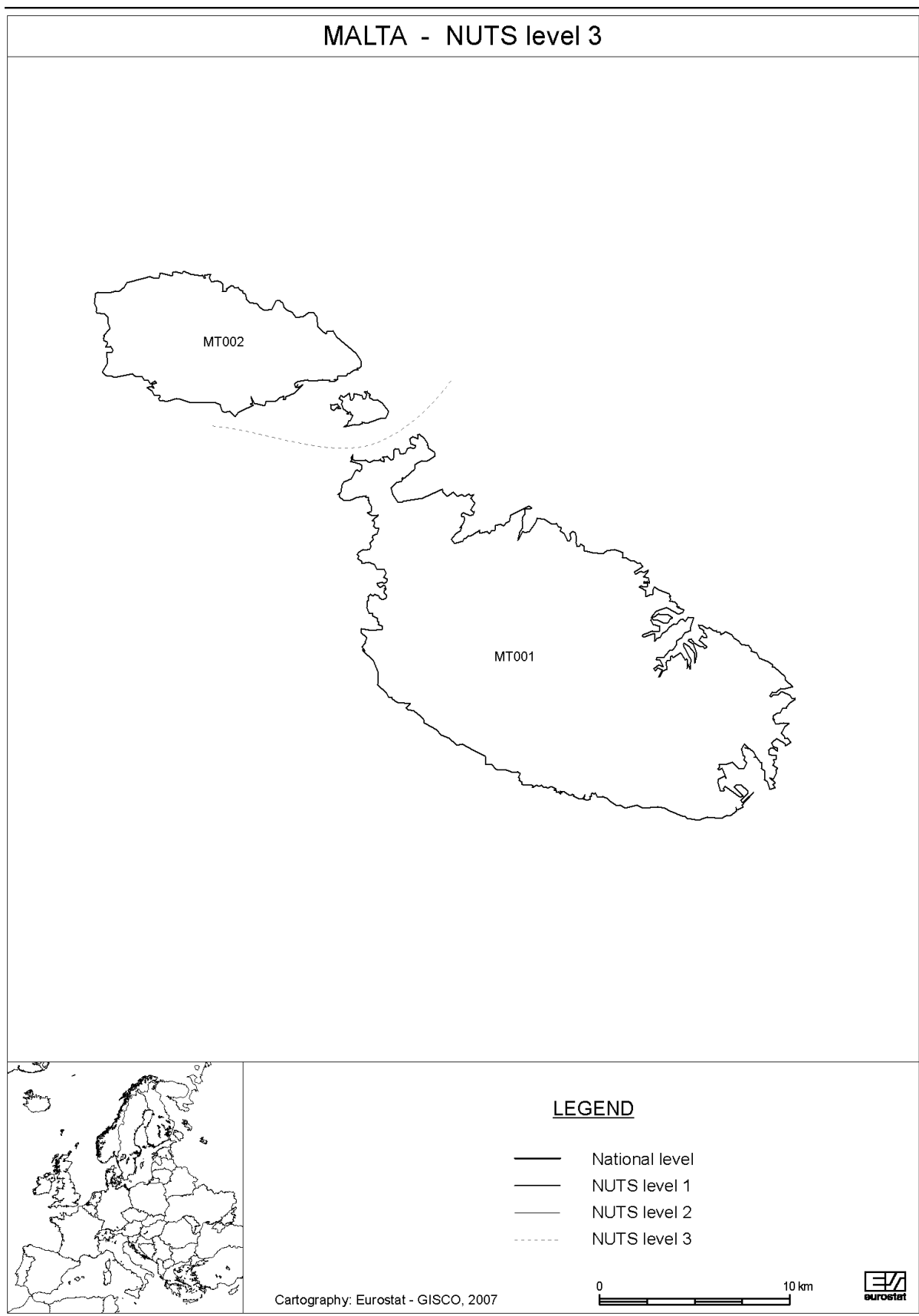




### MALTA

CODE	NUTS 1	NUTS 2	NUTS 3
MT			
MT0	MALTA		
MT00		Malta	
MT001			<i>Malta</i>
MT002			<i>Gozo and Comino / Għawdex u Kemmuna</i>
MTZ	EXTRA-REGIO		
MTZZ		Extra-Regio	
MTZZZ			<i>Extra-Regio</i>







## NEDERLAND

CODE	NUTS 1	NUTS 2	NUTS 3
NL			
NL1	NOORD-NEDERLAND		
NL11		Groningen	
NL111			<i>Oost-Groningen</i>
NL112			<i>Delfzijl en omgeving</i>
NL113			<i>Overig Groningen</i>
NL12		Friesland (NL)	
NL121			<i>Noord-Friesland</i>
NL122			<i>Zuidwest-Friesland</i>
NL123			<i>Zuidoost-Friesland</i>
NL13		Drenthe	
NL131			<i>Noord-Drenthe</i>
NL132			<i>Zuidoost-Drenthe</i>
NL133			<i>Zuidwest-Drenthe</i>
NL2	OOST-NEDERLAND		
NL21		Overijssel	
NL211			<i>Noord-Overijssel</i>
NL212			<i>Zuidwest-Overijssel</i>
NL213			<i>Twente</i>
NL22		Gelderland	
NL221			<i>Veluwe</i>
NL224			<i>Zuidwest-Gelderland</i>
NL225			<i>Achterhoek</i>
NL226			<i>Arnhem/Nijmegen</i>
NL23		Flevoland	
NL230			<i>Flevoland</i>
NL3	WEST-NEDERLAND		
NL31		Utrecht	
NL310			<i>Utrecht</i>
NL32		Noord-Holland	
NL321			<i>Kop van Noord-Holland</i>
NL322			<i>Alkmaar en omgeving</i>
NL323			<i>IJmond</i>
NL324			<i>Agglomeratie Haarlem</i>
NL325			<i>Zaanstreek</i>
NL326			<i>Groot-Amsterdam</i>



CODE	NUTS 1	NUTS 2	NUTS 3
NL327			<i>Het Gooi en Vechtstreek</i>
NL33		Zuid-Holland	
NL331			<i>Agglomeratie Leiden en Bollenstreek</i>
NL332			<i>Agglomeratie 's-Gravenhage</i>
NL333			<i>Delft en Westland</i>
NL334			<i>Oost-Zuid-Holland</i>
NL335			<i>Groot-Rijnmond</i>
NL336			<i>Zuidoost-Zuid-Holland</i>
NL34		Zeeland	
NL341			<i>Zeeuwsch-Vlaanderen</i>
NL342			<i>Overig Zeeland</i>
NL4	ZUID-NEDERLAND		
NL41		Noord-Brabant	
NL411			<i>West-Noord-Brabant</i>
NL412			<i>Midden-Noord-Brabant</i>
NL413			<i>Noordoost-Noord-Brabant</i>
NL414			<i>Zuidoost-Noord-Brabant</i>
NL42		Limburg (NL)	
NL421			<i>Noord-Limburg</i>
NL422			<i>Midden-Limburg</i>
NL423			<i>Zuid-Limburg</i>
NLZ	EXTRA-REGIO		
NLZZ		Extra-Regio	
NLZZZ			<i>Extra-Regio</i>







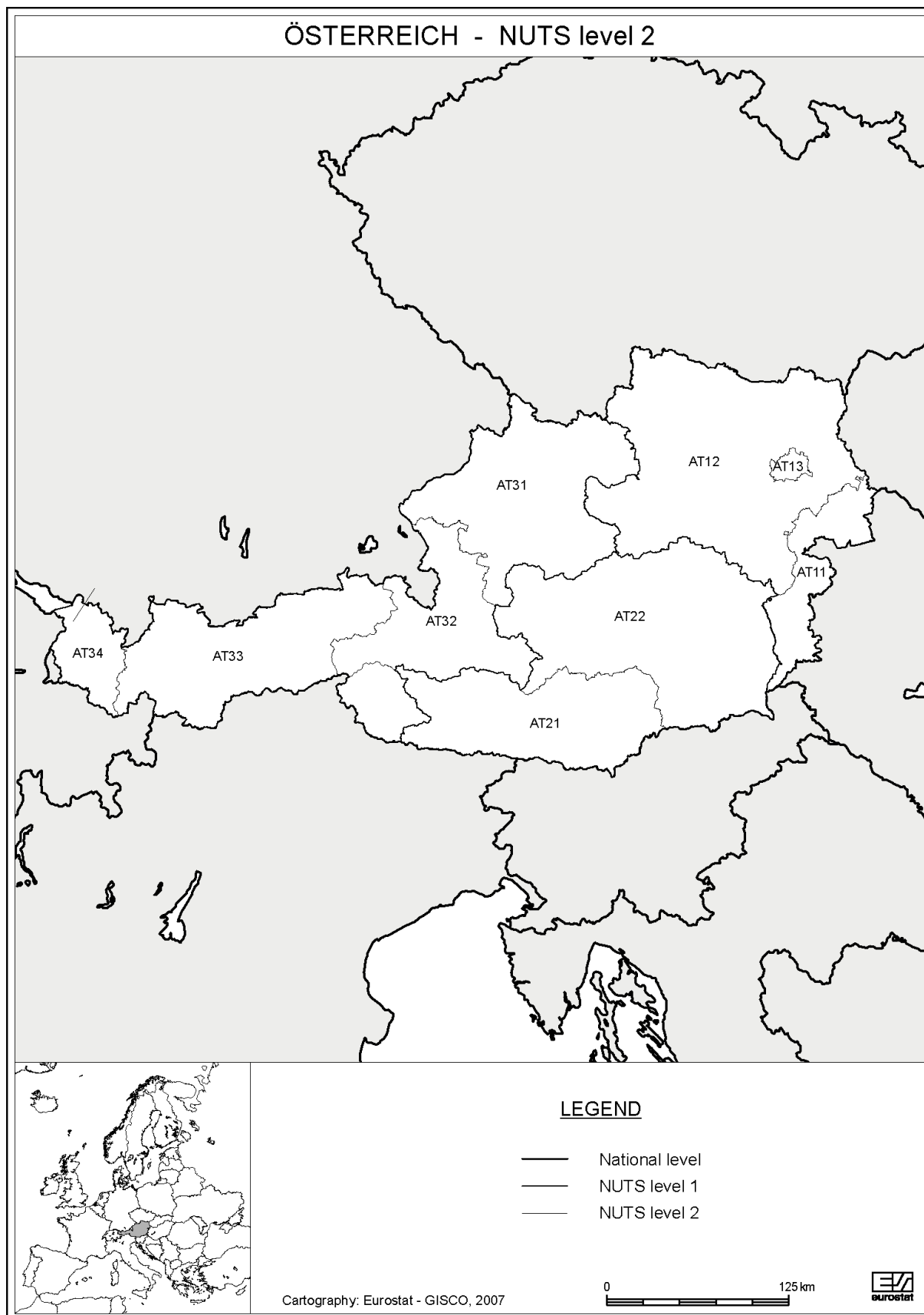


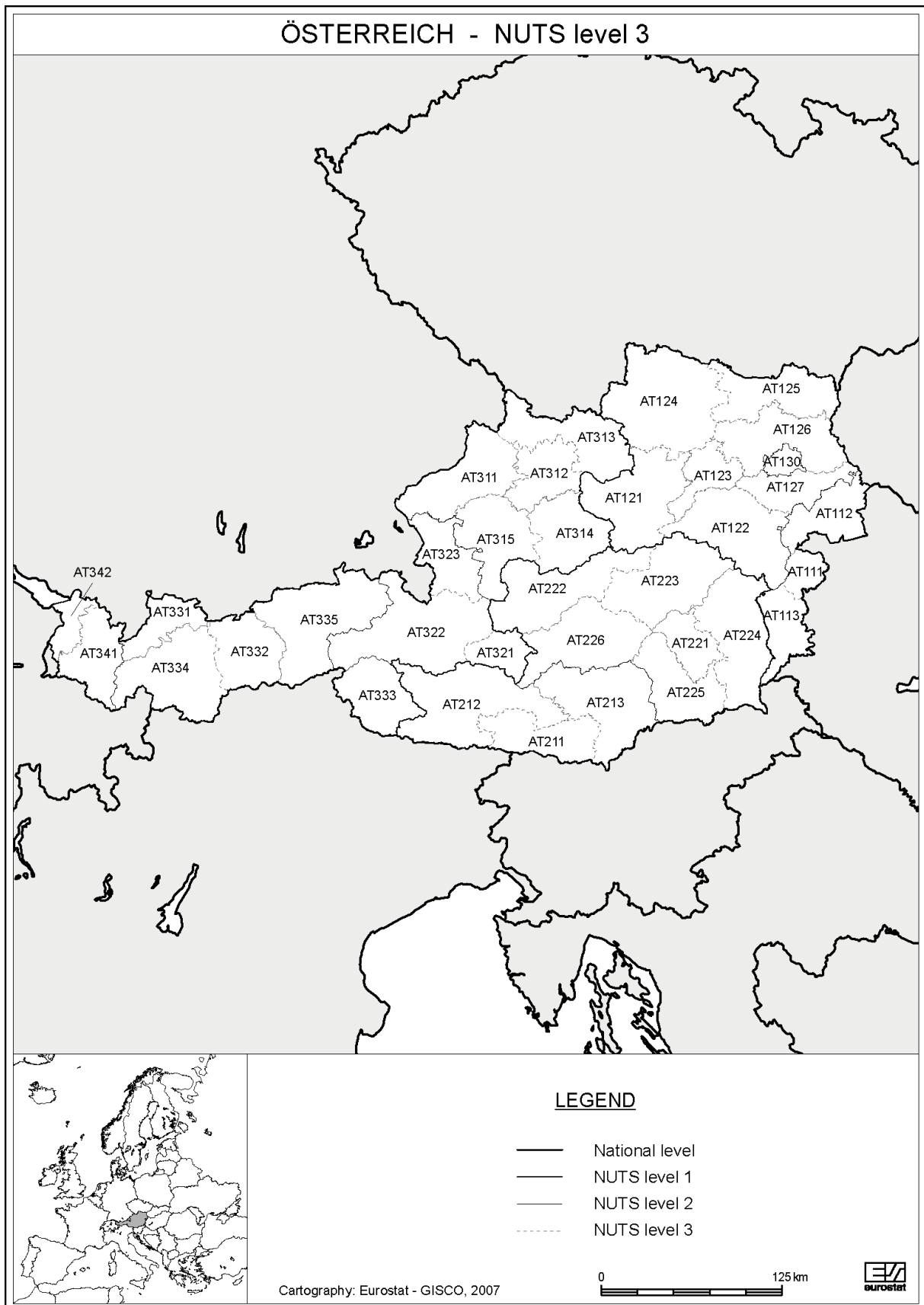
## ÖSTERREICH

CODE	NUTS 1	NUTS 2	NUTS 3
AT			
AT1	OSTÖSTERREICH		
AT11		Burgenland (A)	
AT111			<i>Mittelburgenland</i>
AT112			<i>Nordburgenland</i>
AT113			<i>Südburgenland</i>
AT12		Niederösterreich	
AT121			<i>Mostviertel-Eisenwurzen</i>
AT122			<i>Niederösterreich-Süd</i>
AT123			<i>Sankt Pölten</i>
AT124			<i>Waldviertel</i>
AT125			<i>Weinviertel</i>
AT126			<i>Wiener Umland/Nordteil</i>
AT127			<i>Wiener Umland/Südteil</i>
AT13		Wien	
AT130			<i>Wien</i>
AT2	SÜDÖSTERREICH		
AT21		Kärnten	
AT211			<i>Klagenfurt-Villach</i>
AT212			<i>Oberkärnten</i>
AT213			<i>Unterkärnten</i>
AT22		Steiermark	
AT221			<i>Graz</i>
AT222			<i>Liezen</i>
AT223			<i>Östliche Obersteiermark</i>
AT224			<i>Oststeiermark</i>
AT225			<i>West- und Südsteiermark</i>
AT226			<i>Westliche Obersteiermark</i>
AT3	WESTÖSTERREICH		
AT31		Oberösterreich	
AT311			<i>Innviertel</i>
AT312			<i>Linz-Wels</i>
AT313			<i>Mühlviertel</i>
AT314			<i>Steyr-Kirchdorf</i>
AT315			<i>Traunviertel</i>
AT32		Salzburg	



CODE	NUTS 1	NUTS 2	NUTS 3
AT321			<i>Lungau</i>
AT322			<i>Pinzgau-Pongau</i>
AT323			<i>Salzburg und Umgebung</i>
AT33		Tirol	
AT331			<i>Außerfern</i>
AT332			<i>Innsbruck</i>
AT333			<i>Osttirol</i>
AT334			<i>Tiroler Oberland</i>
AT335			<i>Tiroler Unterland</i>
AT34		Vorarlberg	
AT341			<i>Bludenz-Bregenzer Wald</i>
AT342			<i>Rheintal-Bodenseegebiet</i>
ATZ	EXTRA-REGIO		
ATZZ		Extra-Regio	
ATZZZ			<i>Extra-Regio</i>







## POLSKA

CODE	NUTS 1	NUTS 2	NUTS 3
PL			
PL1	REGION CENTRALNY		
PL11		Łódzkie	
PL113			Miasto Łódź
PL114			Łódzki
PL115			Piotrkowski
PL116			Sieradzki
PL117			Skierniewicki
PL12		Mazowieckie	
PL121			Ciechanowsko-płocki
PL122			Ostrołęcko-siedlecki
PL127			Miasto Warszawa
PL128			Radomski
PL129			Warszawski-wschodni
PL12A			Warszawski-zachodni
PL2	REGION POŁUDNIOWY		
PL21		Małopolskie	
PL213			Miasto Kraków
PL214			Krakowski
PL215			Nowosądecki
PL216			Oświęcimski
PL217			Tarnowski
PL22		Śląskie	
PL224			Częstochowski
PL225			Bielski
PL227			Rybnicki
PL228			Bytomski
PL229			Gliwicki
PL22A			Katowicki
PL22B			Sosnowiecki
PL22C			Tyski
PL3	REGION WSCHODNI		
PL31		Lubelskie	
PL311			Bialski
PL312			Chełmsko-zamojski
PL314			Lubelski



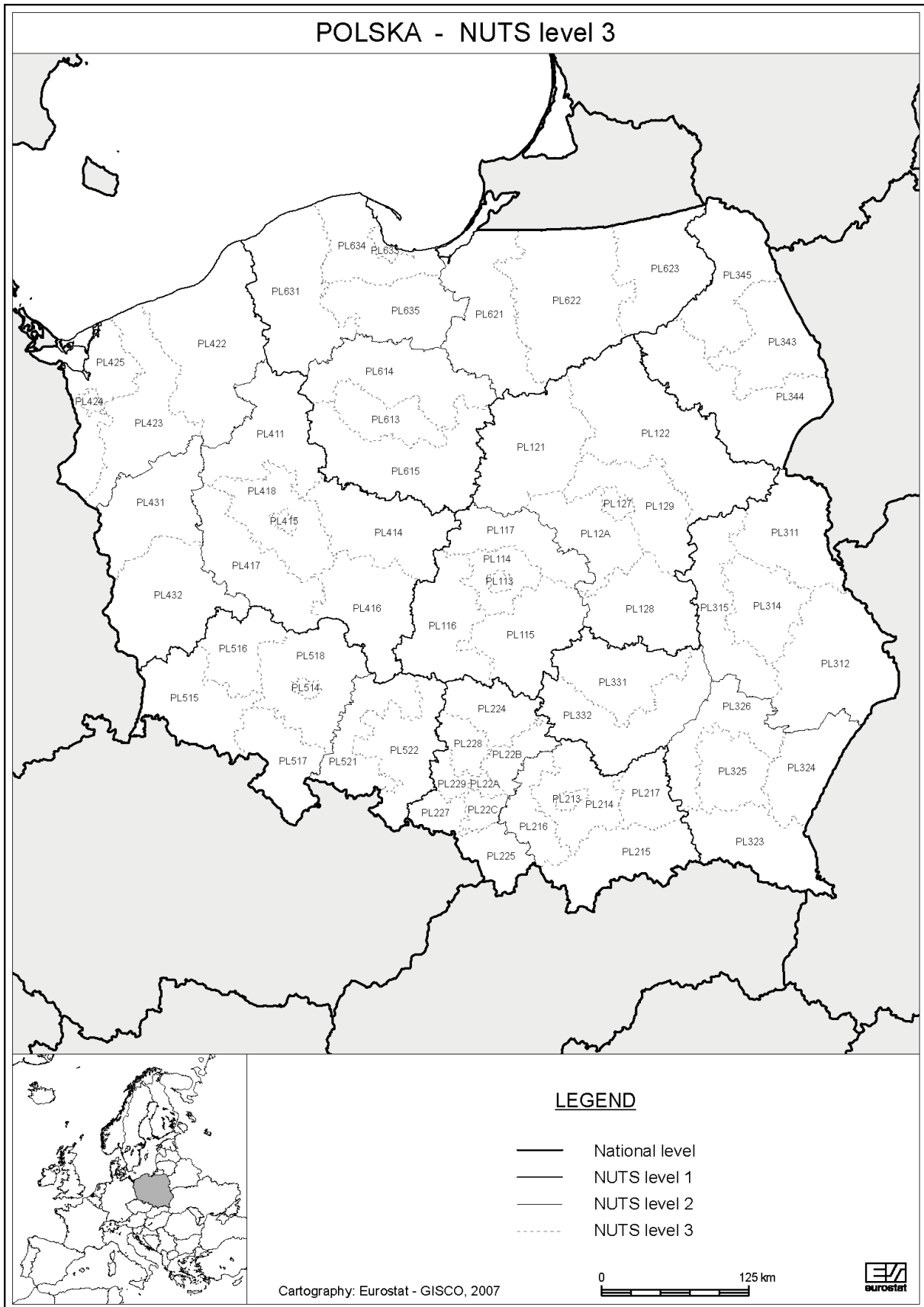
CODE	NUTS 1	NUTS 2	NUTS 3
PL315			<i>Puławski</i>
PL32		Podkarpackie	
PL323			<i>Krośnieński</i>
PL324			<i>Przemyski</i>
PL325			<i>Rzeszowski</i>
PL326			<i>Tarnobrzeski</i>
PL33		Świętokrzyskie	
PL331			<i>Kielecki</i>
PL332			<i>Sandomiersko-jędrzejowski</i>
PL34		Podlaskie	
PL343			<i>Białostocki</i>
PL344			<i>Łomżyński</i>
PL345			<i>Suwalski</i>
PL4	REGION PÓŁNOCNO-ZACHODNI		
PL41		Wielkopolskie	
PL411			<i>Pilski</i>
PL414			<i>Koniński</i>
PL415			<i>Miasto Poznań</i>
PL416			<i>Kaliski</i>
PL417			<i>Leszczyński</i>
PL418			<i>Poznański</i>
PL42		Zachodniopomorskie	
PL422			<i>Koszaliński</i>
PL423			<i>Stargardzki</i>
PL424			<i>Miasto Szczecin</i>
PL425			<i>Szczeciński</i>
PL43		Lubuskie	
PL431			<i>Gorzowski</i>
PL432			<i>Zielonogórski</i>
PL5	REGION POŁUDNIOWO-ZACHODNI		
PL51		Dolnośląskie	
PL514			<i>Miasto Wrocław</i>
PL515			<i>Jeleniogórski</i>
PL516			<i>Legnicko-głogowski</i>
PL517			<i>Wałbrzyski</i>



CODE	NUTS 1	NUTS 2	NUTS 3
PL518			<i>Wrocławski</i>
PL52		Opolskie	
PL521			<i>Nyski</i>
PL522			<i>Opolski</i>
PL6	REGION PÓŁNOCNY		
PL61		Kujawsko-pomorskie	
PL613			<i>Bydgosko-toruński</i>
PL614			<i>Grudziądzki</i>
PL615			<i>Włocławski</i>
PL62		Warmińsko-mazurskie	
PL621			<i>Elbląski</i>
PL622			<i>Olsztyński</i>
PL623			<i>Elcki</i>
PL63		Pomorskie	
PL631			<i>Słupski</i>
PL633			<i>Trójmiejski</i>
PL634			<i>Gdański</i>
PL635			<i>Starogardzki</i>
PLZ	EXTRA-REGIO		
PLZZ		Extra-Regio	
PLZZZ			<i>Extra-Regio</i>







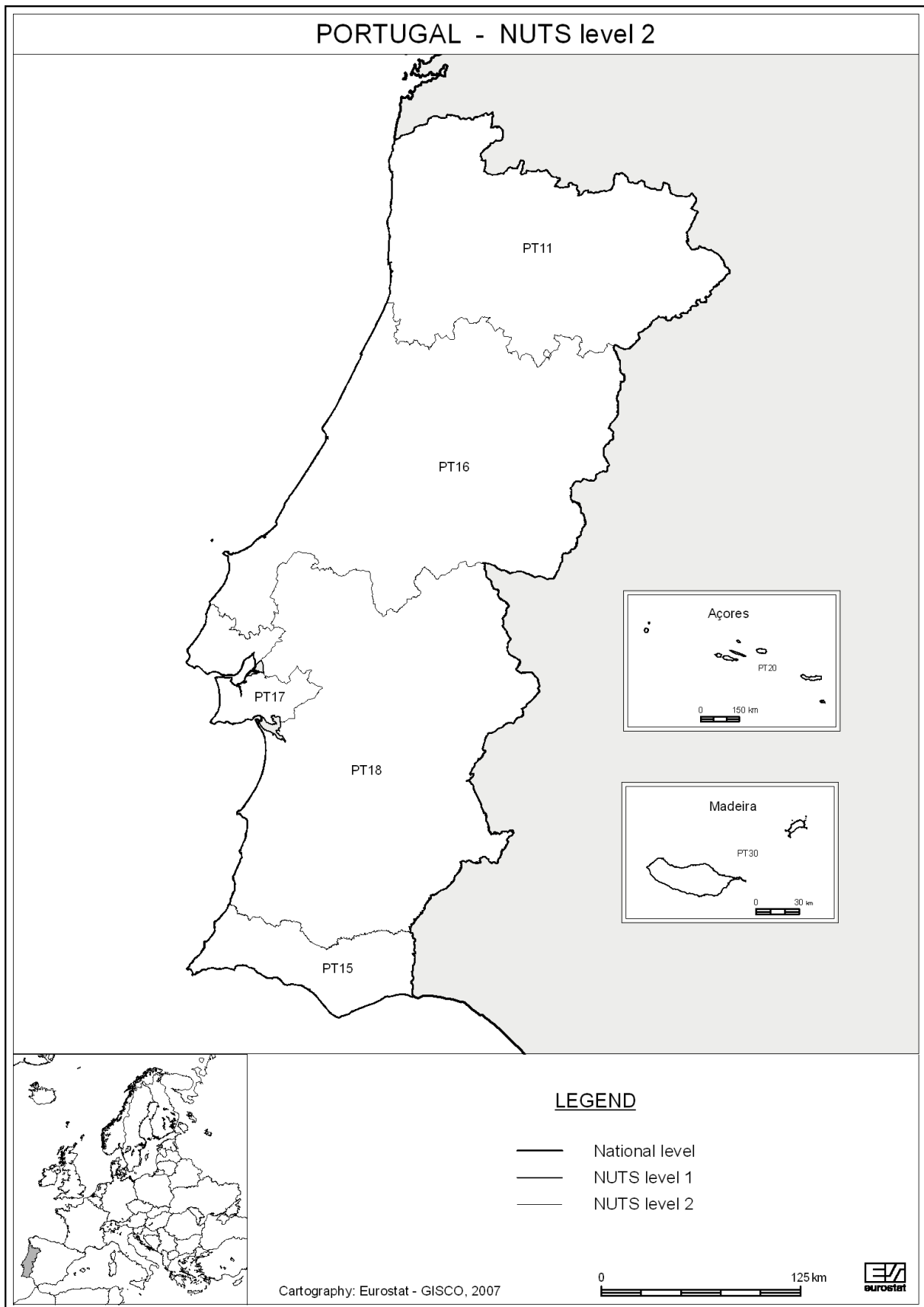


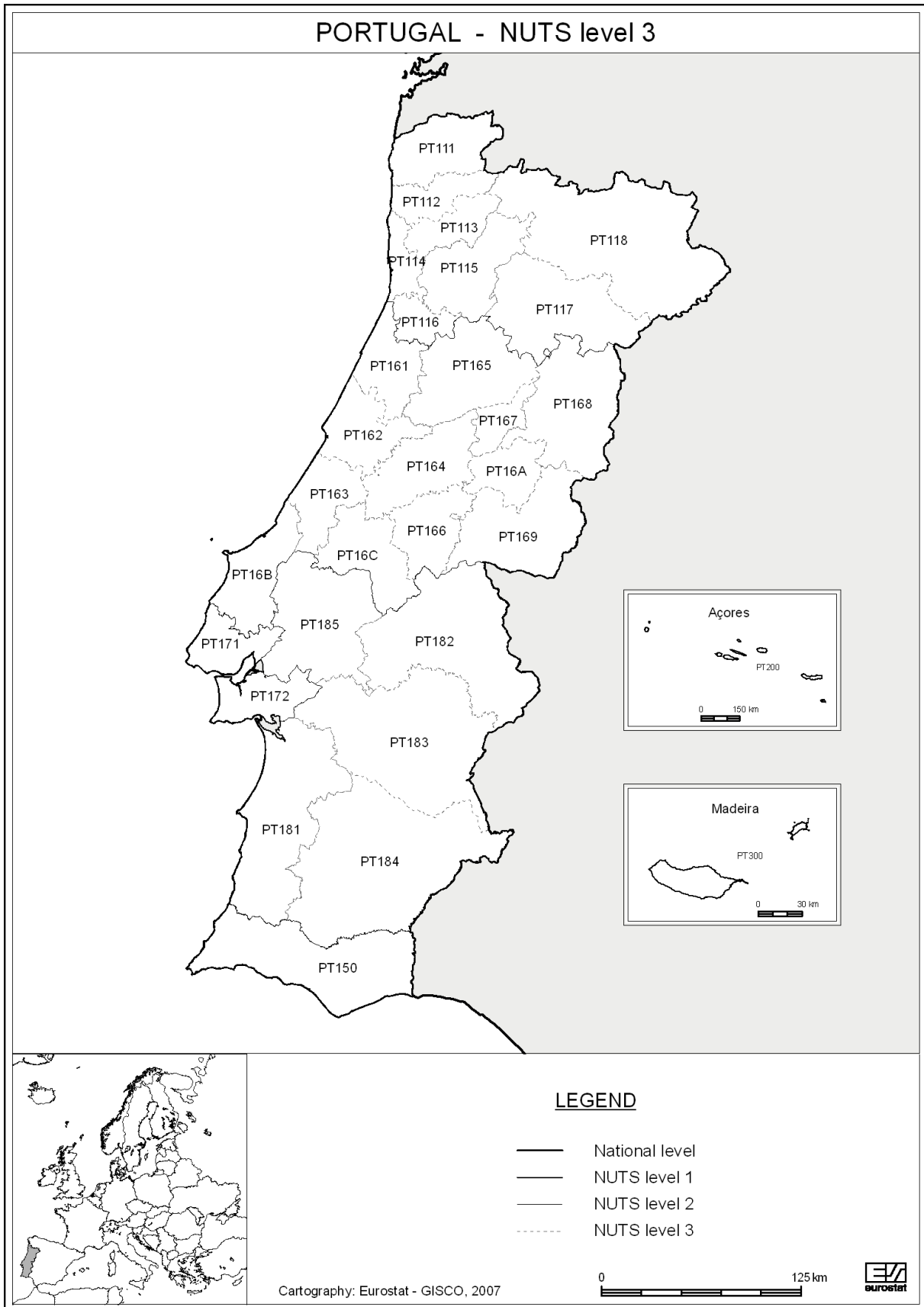
## PORTUGAL

CODE	NUTS 1	NUTS 2	NUTS 3
PT			
PT1	CONTINENTE		
PT11		Norte	
PT111			<i>Minho-Lima</i>
PT112			<i>Cávado</i>
PT113			<i>Ave</i>
PT114			<i>Grande Porto</i>
PT115			<i>Tâmega</i>
PT116			<i>Entre Douro e Vouga</i>
PT117			<i>Douro</i>
PT118			<i>Alto Trás-os-Montes</i>
PT15		Algarve	
PT150			<i>Algarve</i>
PT16		Centro (P)	
PT161			<i>Baixo Vouga</i>
PT162			<i>Baixo Mondego</i>
PT163			<i>Pinhal Litoral</i>
PT164			<i>Pinhal Interior Norte</i>
PT165			<i>Dão-Lafões</i>
PT166			<i>Pinhal Interior Sul</i>
PT167			<i>Serra da Estrela</i>
PT168			<i>Beira Interior Norte</i>
PT169			<i>Beira Interior Sul</i>
PT16A			<i>Cova da Beira</i>
PT16B			<i>Oeste</i>
PT16C			<i>Médio Tejo</i>
PT17		Lisboa	
PT171			<i>Grande Lisboa</i>
PT172			<i>Península de Setúbal</i>
PT18		Alentejo	
PT181			<i>Alentejo Litoral</i>
PT182			<i>Alto Alentejo</i>
PT183			<i>Alentejo Central</i>
PT184			<i>Baixo Alentejo</i>
PT185			<i>Lezíria do Tejo</i>
PT2	Região Autónoma dos AÇORES		



CODE	NUTS 1	NUTS 2	NUTS 3
PT20		Região Autónoma dos Açores	
PT200			<i>Região Autónoma dos Açores</i>
PT3	Região Autónoma da MADEIRA		
PT30		Região Autónoma da Madeira	
PT300			<i>Região Autónoma da Madeira</i>
PTZ	EXTRA-REGIO		
PTZZ		Extra-Regio	
PTZZZ			<i>Extra-Regio</i>



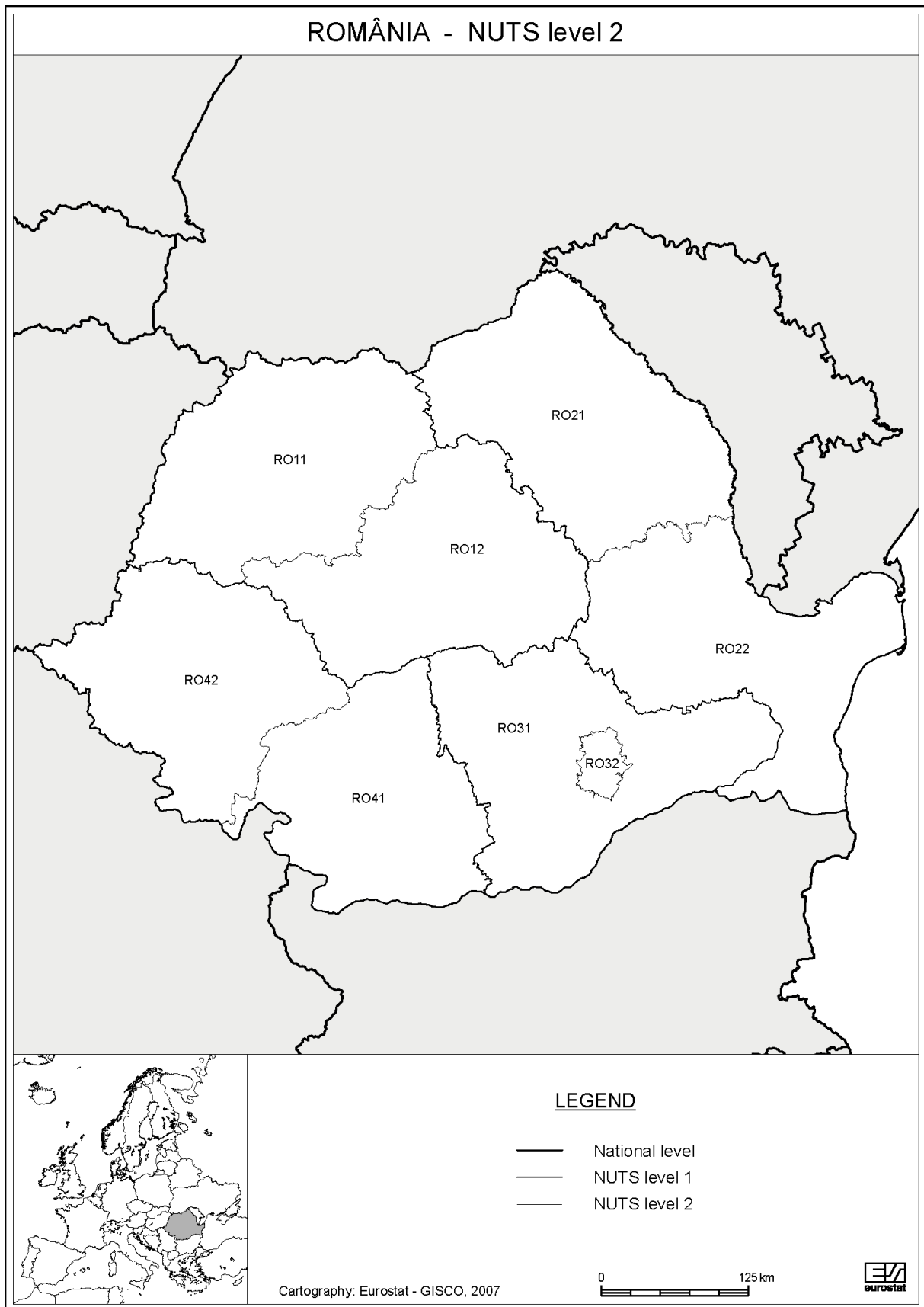


## ROMÂNIA

CODE	NUTS 1	NUTS 2	NUTS 3
RO			
RO1	MACROREGIUNEA UNU		
RO11		Nord-Vest	
RO111			<i>Bihor</i>
RO112			<i>Bistrița-Năsăud</i>
RO113			<i>Cluj</i>
RO114			<i>Maramureș</i>
RO115			<i>Satu Mare</i>
RO116			<i>Sălaj</i>
RO12		Centru	
RO121			<i>Alba</i>
RO122			<i>Brașov</i>
RO123			<i>Covasna</i>
RO124			<i>Harghita</i>
RO125			<i>Mureș</i>
RO126			<i>Sibiu</i>
RO2	MACROREGIUNEA DOI		
RO21		Nord-Est	
RO211			<i>Bacău</i>
RO212			<i>Botoșani</i>
RO213			<i>Iași</i>
RO214			<i>Neamț</i>
RO215			<i>Suceava</i>
RO216			<i>Vaslui</i>
RO22		Sud-Est	
RO221			<i>Brăila</i>
RO222			<i>Buzău</i>
RO223			<i>Constanța</i>
RO224			<i>Galați</i>
RO225			<i>Tulcea</i>
RO226			<i>Vrancea</i>
RO3	MACROREGIUNEA TREI		
RO31		Sud - Muntenia	
RO311			<i>Argeș</i>
RO312			<i>Călărași</i>
RO313			<i>Dâmbovița</i>



CODE	NUTS 1	NUTS 2	NUTS 3
RO314			<i>Giurgiu</i>
RO315			<i>Ialomița</i>
RO316			<i>Prahova</i>
RO317			<i>Teleorman</i>
RO32		București - Ilfov	
RO321			<i>București</i>
RO322			<i>Ilfov</i>
RO4	MACROREGIUNEA PATRU		
RO41		Sud-Vest Oltenia	
RO411			<i>Dolj</i>
RO412			<i>Gorj</i>
RO413			<i>Mehedinți</i>
RO414			<i>Olt</i>
RO415			<i>Vâlcea</i>
RO42		Vest	
RO421			<i>Arad</i>
RO422			<i>Caraș-Severin</i>
RO423			<i>Hunedoara</i>
RO424			<i>Timiș</i>
ROZ	EXTRA-REGIO		
ROZZ		Extra-Regio	
ROZZZ			<i>Extra-Regio</i>



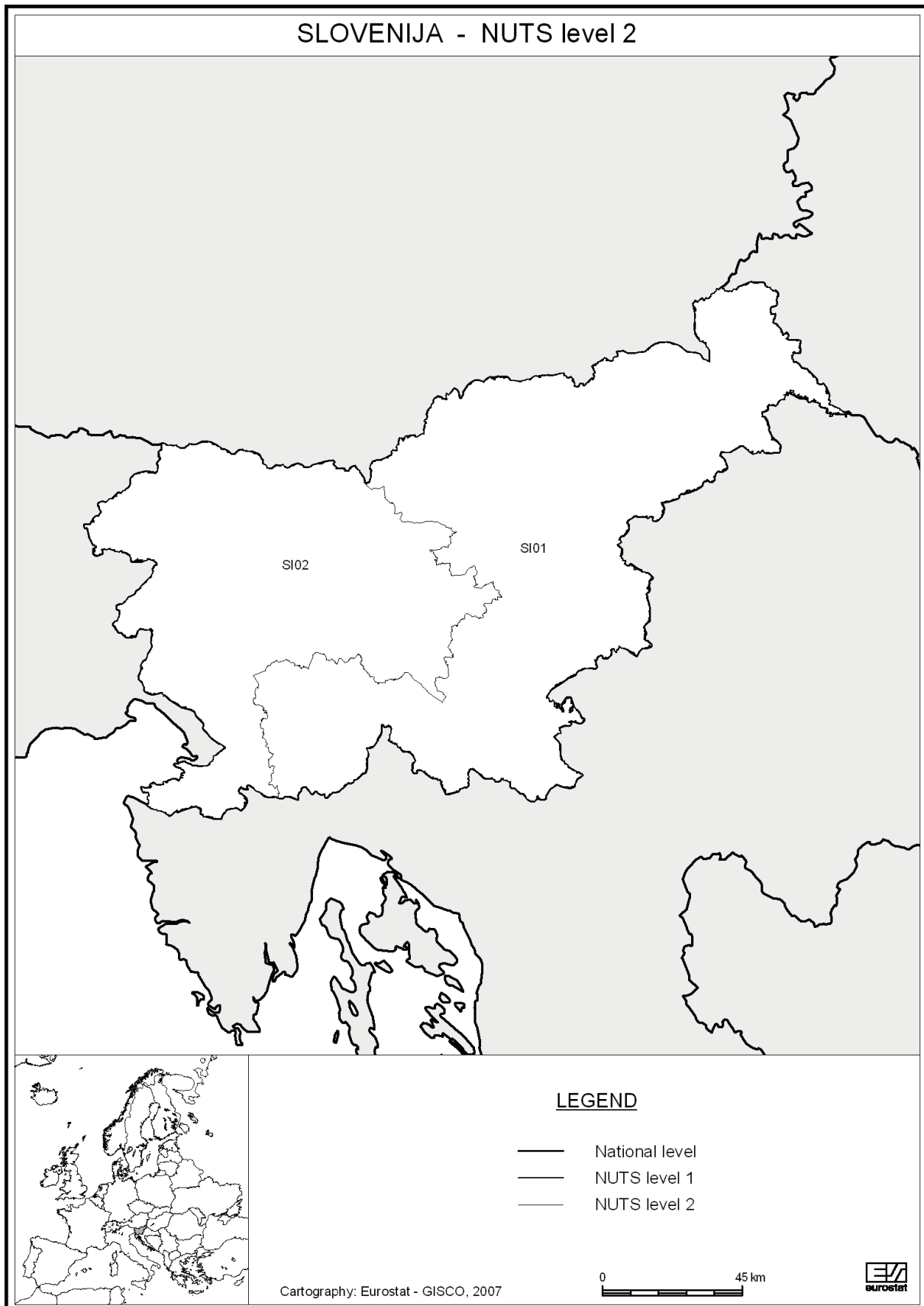


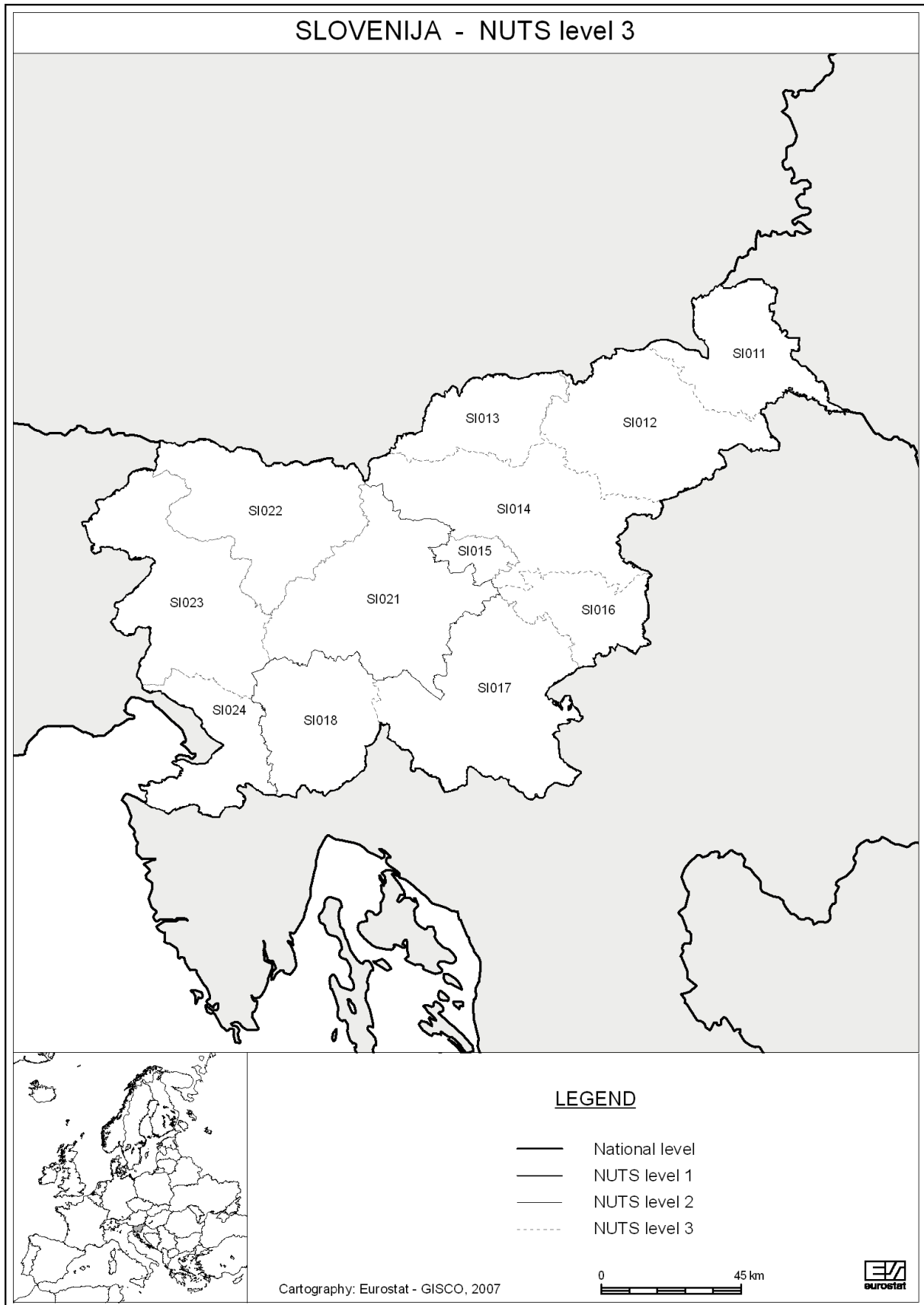




## SLOVENIJA

CODE	NUTS 1	NUTS 2	NUTS 3
SI			
SI0	SLOVENIJA		
SI01		Vzhodna Slovenija	
SI011			<i>Pomurska</i>
SI012			<i>Podravska</i>
SI013			<i>Koroška</i>
SI014			<i>Savinjska</i>
SI015			<i>Zasavska</i>
SI016			<i>Spodnjeposavska</i>
SI017			<i>Jugovzhodna Slovenija</i>
SI018			<i>Notranjsko-kraška</i>
SI02		Zahodna Slovenija	
SI021			<i>Osrednjeslovenska</i>
SI022			<i>Gorenjska</i>
SI023			<i>Goriška</i>
SI024			<i>Obalno-kraška</i>
SIZ	EXTRA-REGIO		
SIZZ		Extra-Regio	
SIZZZ			<i>Extra-Regio</i>

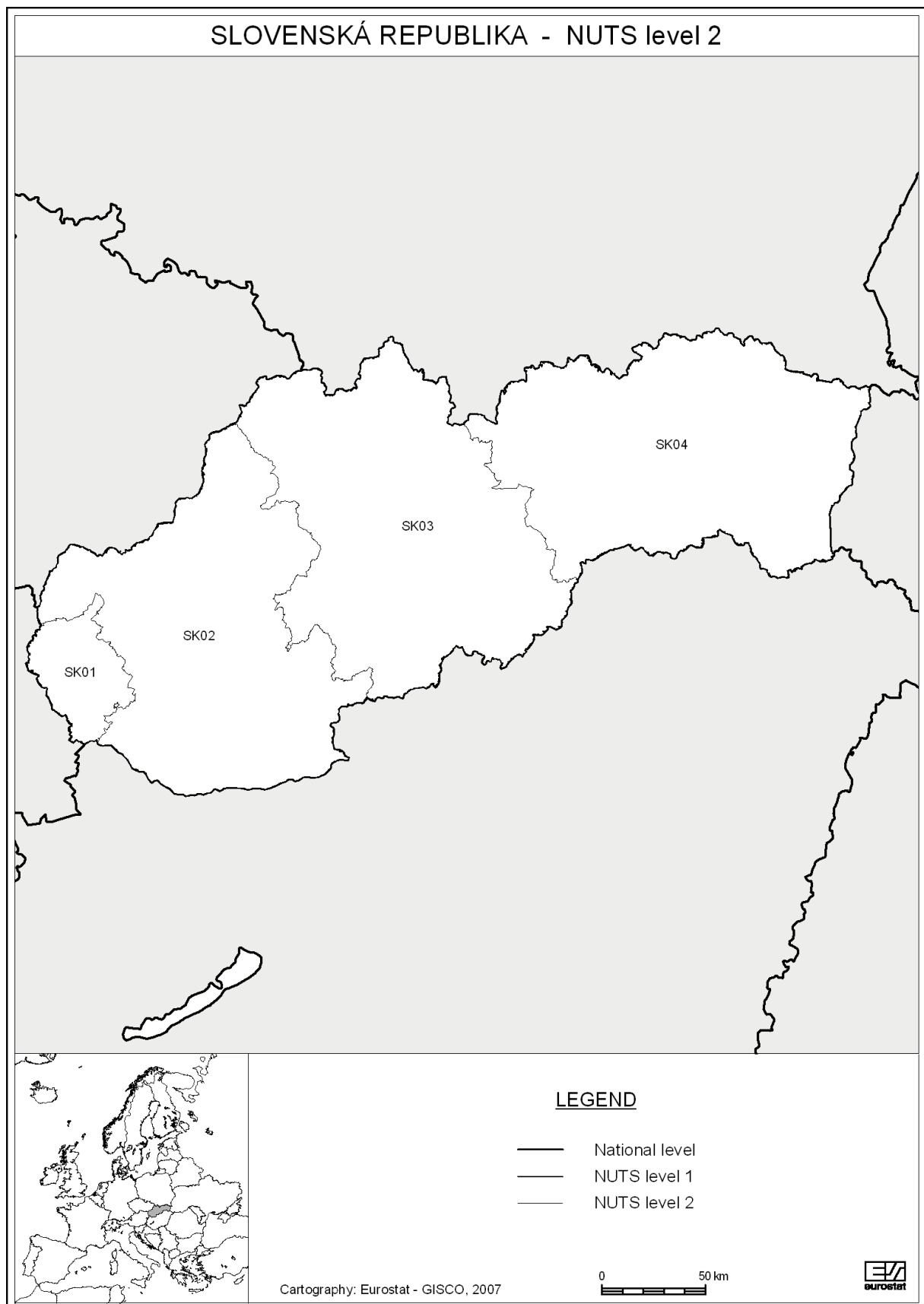


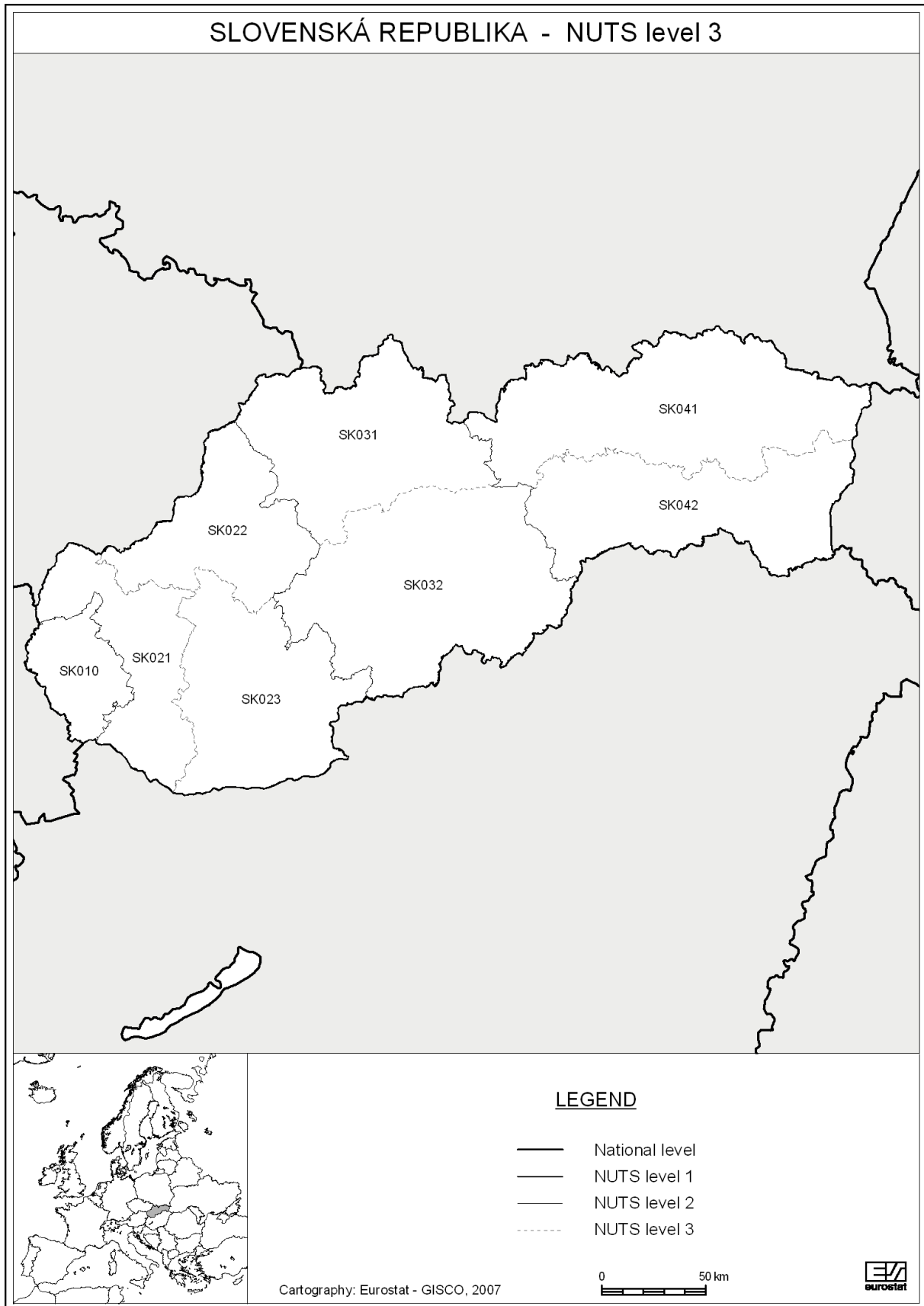




## SLOVENSKÁ REPUBLIKA

CODE	NUTS 1	NUTS 2	NUTS 3
SK			
SK0	SLOVENSKÁ REPUBLIKA		
SK01		Bratislavský kraj	
SK010			<i>Bratislavský kraj</i>
SK02		Západné Slovensko	
SK021			<i>Trnavský kraj</i>
SK022			<i>Trenčiansky kraj</i>
SK023			<i>Nitriansky kraj</i>
SK03		Stredné Slovensko	
SK031			<i>Žilinský kraj</i>
SK032			<i>Banskobystrický kraj</i>
SK04		Východné Slovensko	
SK041			<i>Prešovský kraj</i>
SK042			<i>Košický kraj</i>
SKZ	EXTRA-REGIO		
SKZZ		Extra-Regio	
SKZZZ			<i>Extra-Regio</i>

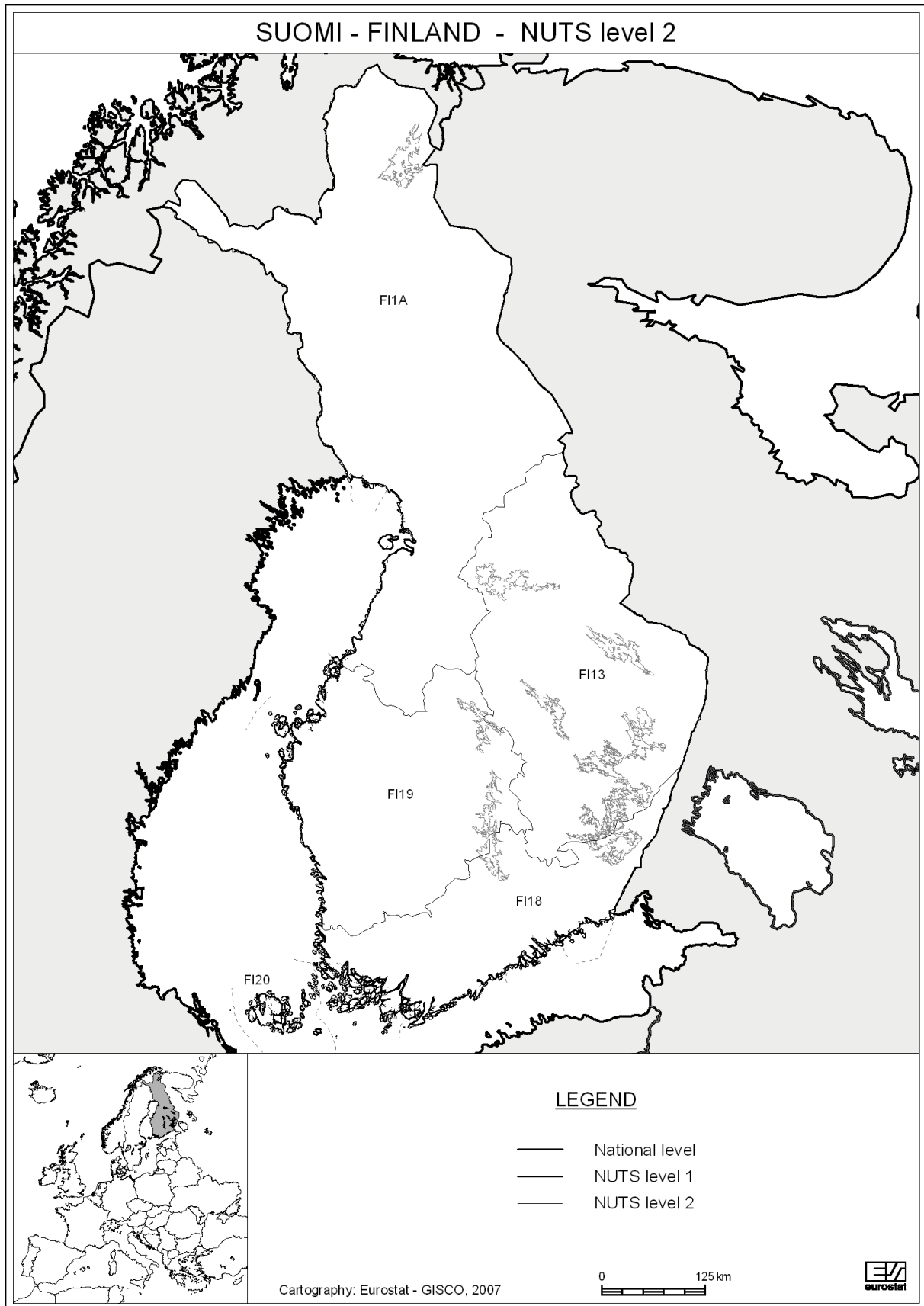


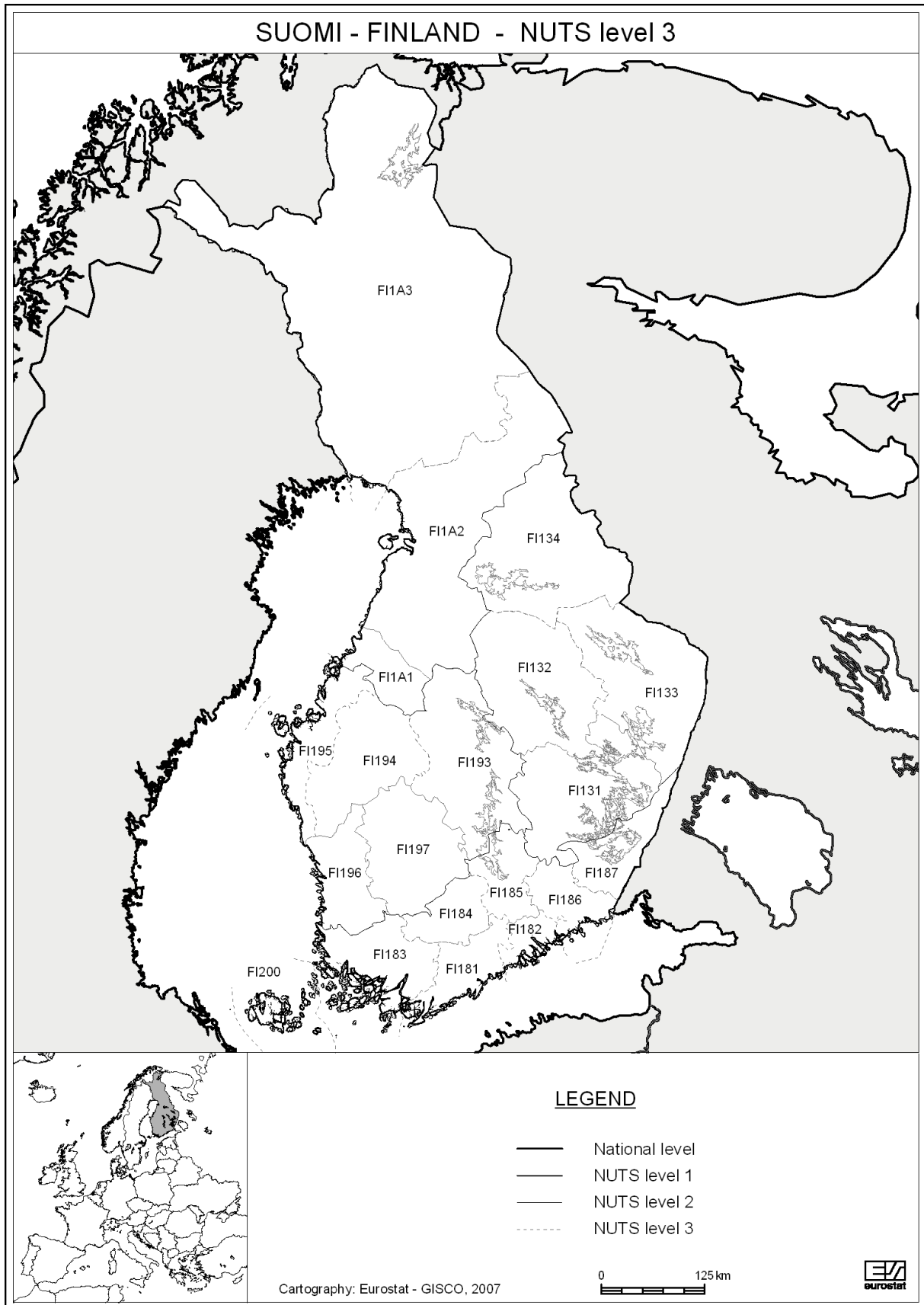


## SUOMI / FINLAND

CODE	NUTS 1	NUTS 2	NUTS 3
FI			
FI1	MANNER-SUOMI		
FI13		Itä-Suomi	
FI131			<i>Etelä-Savo</i>
FI132			<i>Pohjois-Savo</i>
FI133			<i>Pohjois-Karjala</i>
FI134			<i>Kainuu</i>
FI18		Etelä-Suomi	
FI181			<i>Uusimaa</i>
FI182			<i>Itä-Uusimaa</i>
FI183			<i>Varsinais-Suomi</i>
FI184			<i>Kanta-Häme</i>
FI185			<i>Päijät-Häme</i>
FI186			<i>Kymenlaakso</i>
FI187			<i>Etelä-Karjala</i>
FI19		Länsi-Suomi	
FI193			<i>Keski-Suomi</i>
FI194			<i>Etelä-Pohjanmaa</i>
FI195			<i>Pohjanmaa</i>
FI196			<i>Satakunta</i>
FI197			<i>Pirkanmaa</i>
FI1A		Pohjois-Suomi	
FI1A1			<i>Keski-Pohjanmaa</i>
FI1A2			<i>Pohjois-Pohjanmaa</i>
FI1A3			<i>Lappi</i>
FI2	ÅLAND		
FI20		Åland	
FI200			<i>Åland</i>
FIZ	EXTRA-REGIO		
FIZZ		Extra-Regio	
FIZZZ			<i>Extra-Regio</i>



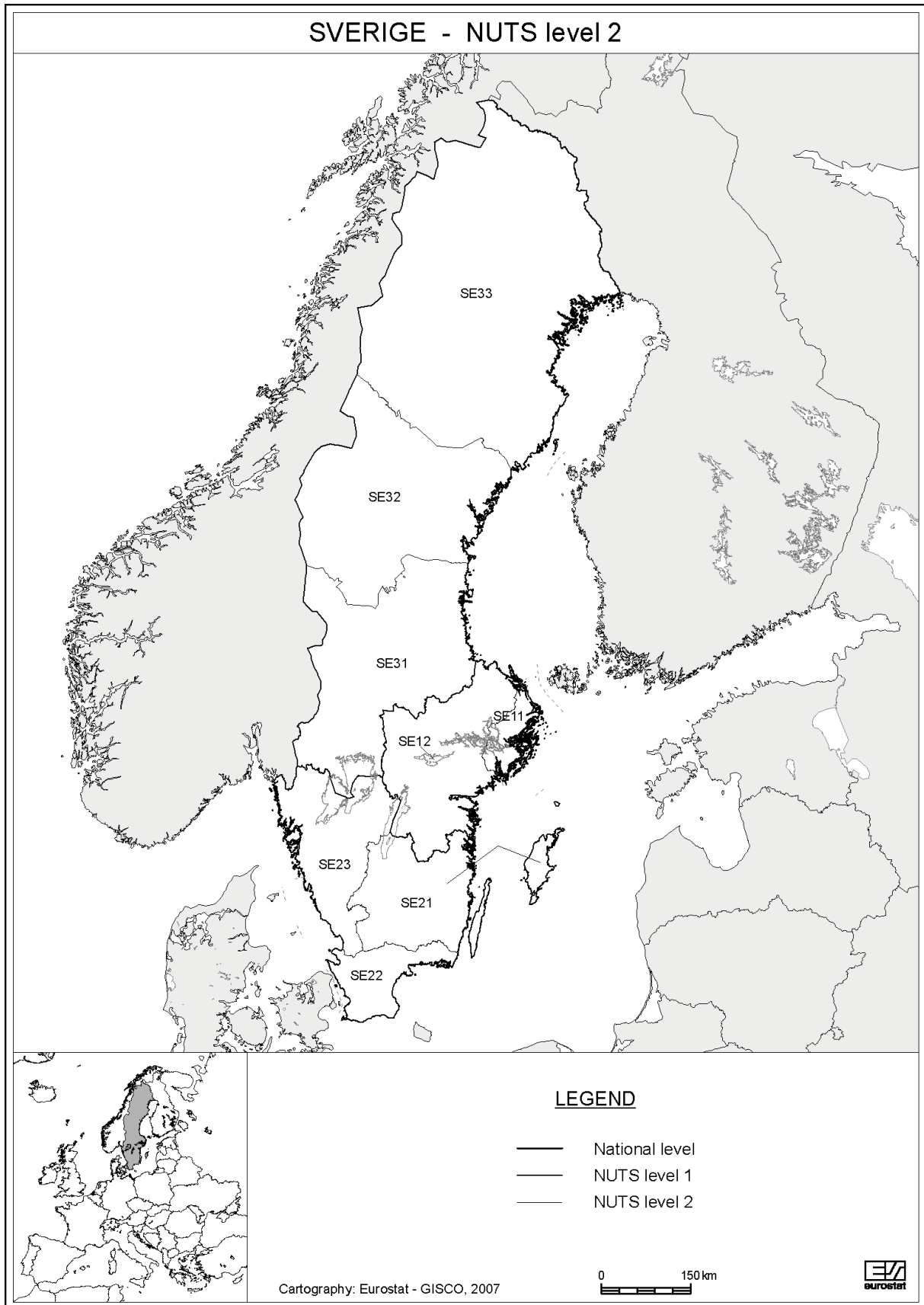


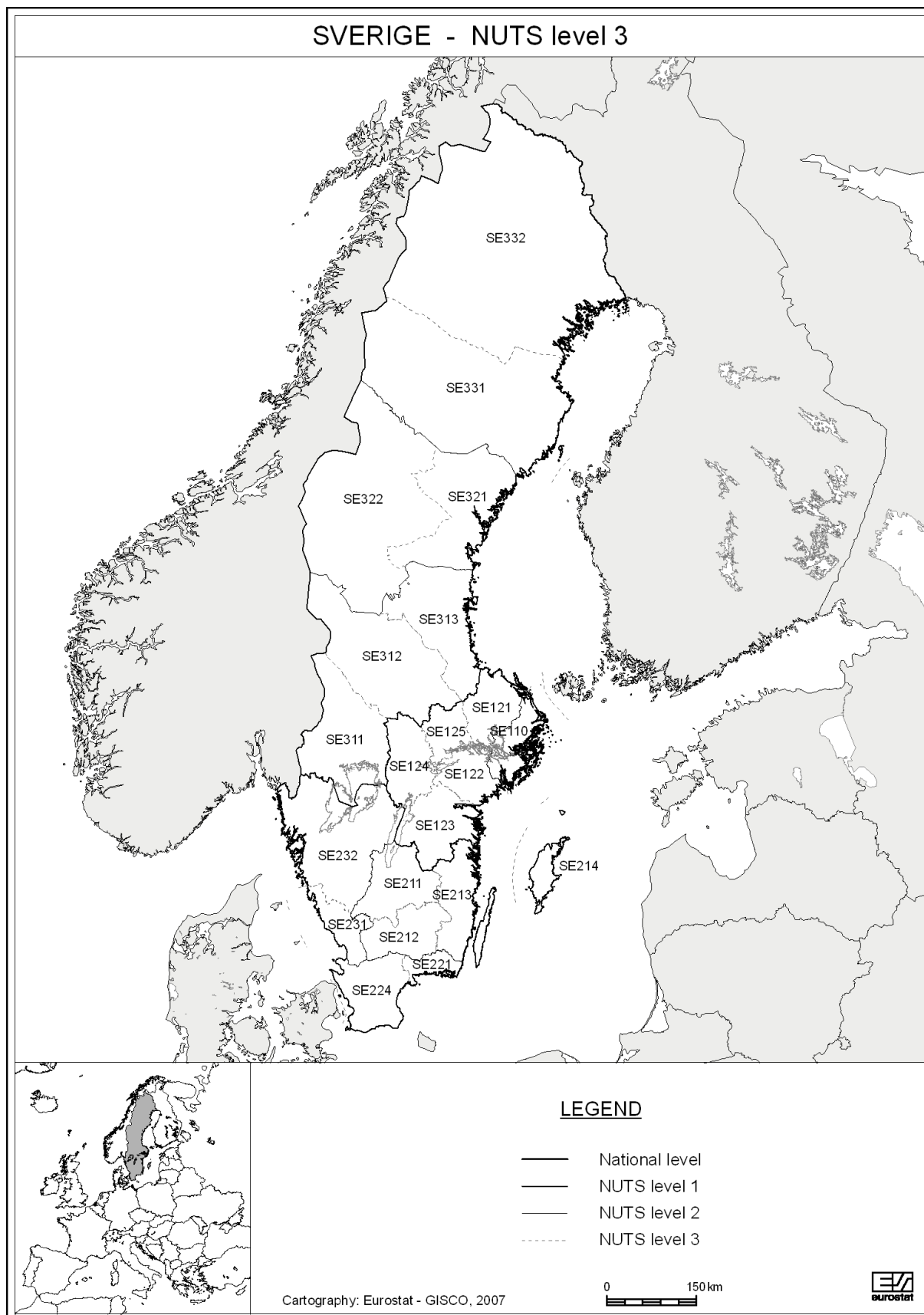




## SVERIGE

CODE	NUTS 1	NUTS 2	NUTS 3
SE			
SE1	ÖSTRA SVERIGE		
SE11		Stockholm	
SE110			Stockholms län
SE12		Östra Mellansverige	
SE121			Uppsala län
SE122			Södermanlands län
SE123			Östergötlands län
SE124			Örebro län
SE125			Västmanlands län
SE2	SÖDRA SVERIGE		
SE21		Småland med öarna	
SE211			Jönköpings län
SE212			Kronobergs län
SE213			Kalmar län
SE214			Gotlands län
SE22		Sydsverige	
SE221			Blekinge län
SE224			Skåne län
SE23		Västsverige	
SE231			Hallands län
SE232			Västra Götalands län
SE3	NORRA SVERIGE		
SE31		Norra Mellansverige	
SE311			Värmlands län
SE312			Dalarnas län
SE313			Gävleborgs län
SE32		Mellersta Norrland	
SE321			Västernorrlands län
SE322			Jämtlands län
SE33		Övre Norrland	
SE331			Västerbottens län
SE332			Norrbottnens län
SEZ	EXTRA-REGIO		
SEZZ		Extra-Regio	
SEZZZ			Extra-Regio





## UNITED KINGDOM

CODE	NUTS 1	NUTS 2	NUTS 3
UK			
UKC	NORTH EAST (ENGLAND)		
UKC1		Tees Valley and Durham	
UKC11			<i>Hartlepool and Stockton-on-Tees</i>
UKC12			<i>South Teesside</i>
UKC13			<i>Darlington</i>
UKC14			<i>Durham CC</i>
UKC2		Northumberland and Tyne and Wear	
UKC21			<i>Northumberland</i>
UKC22			<i>Tyneside</i>
UKC23			<i>Sunderland</i>
UKD	NORTH WEST (ENGLAND)		
UKD1		Cumbria	
UKD11			<i>West Cumbria</i>
UKD12			<i>East Cumbria</i>
UKD2		Cheshire	
UKD21			<i>Halton and Warrington</i>
UKD22			<i>Cheshire CC</i>
UKD3		Greater Manchester	
UKD31			<i>Greater Manchester South</i>
UKD32			<i>Greater Manchester North</i>
UKD4		Lancashire	
UKD41			<i>Blackburn with Darwen</i>
UKD42			<i>Blackpool</i>
UKD43			<i>Lancashire CC</i>
UKD5		Merseyside	
UKD51			<i>East Merseyside</i>
UKD52			<i>Liverpool</i>
UKD53			<i>Sefton</i>
UKD54			<i>Wirral</i>
UKE	YORKSHIRE AND THE HUMBER		
UKE1		East Yorkshire and Northern Lincolnshire	
UKE11			<i>Kingston upon Hull, City of</i>
UKE12			<i>East Riding of Yorkshire</i>
UKE13			<i>North and North East Lincolnshire</i>



CODE	NUTS 1	NUTS 2	NUTS 3
UKE2		North Yorkshire	
UKE21			<i>York</i>
UKE22			<i>North Yorkshire CC</i>
UKE3		South Yorkshire	
UKE31			<i>Barnsley, Doncaster and Rotherham</i>
UKE32			<i>Sheffield</i>
UKE4		West Yorkshire	
UKE41			<i>Bradford</i>
UKE42			<i>Leeds</i>
UKE43			<i>Calderdale, Kirklees and Wakefield</i>
UKF	EAST MIDLANDS (ENGLAND)		
UKF1		Derbyshire and Nottinghamshire	
UKF11			<i>Derby</i>
UKF12			<i>East Derbyshire</i>
UKF13			<i>South and West Derbyshire</i>
UKF14			<i>Nottingham</i>
UKF15			<i>North Nottinghamshire</i>
UKF16			<i>South Nottinghamshire</i>
UKF2		Leicestershire, Rutland and Northamptonshire	
UKF21			<i>Leicester</i>
UKF22			<i>Leicestershire CC and Rutland</i>
UKF23			<i>Northamptonshire</i>
UKF3		Lincolnshire	
UKF30			<i>Lincolnshire</i>
UKG	WEST MIDLANDS (ENGLAND)		
UKG1		Herefordshire, Worcestershire and Warwickshire	
UKG11			<i>Herefordshire, County of</i>
UKG12			<i>Worcestershire</i>
UKG13			<i>Warwickshire</i>
UKG2		Shropshire and Staffordshire	
UKG21			<i>Telford and Wrekin</i>
UKG22			<i>Shropshire CC</i>
UKG23			<i>Stoke-on-Trent</i>
UKG24			<i>Staffordshire CC</i>
UKG3		West Midlands	

CODE	NUTS 1	NUTS 2	NUTS 3
UKG31			<i>Birmingham</i>
UKG32			<i>Solihull</i>
UKG33			<i>Coventry</i>
UKG34			<i>Dudley and Sandwell</i>
UKG35			<i>Walsall and Wolverhampton</i>
UKH	EAST OF ENGLAND		
UKH1		East Anglia	
UKH11			<i>Peterborough</i>
UKH12			<i>Cambridgeshire CC</i>
UKH13			<i>Norfolk</i>
UKH14			<i>Suffolk</i>
UKH2		Bedfordshire and Hertfordshire	
UKH21			<i>Luton</i>
UKH22			<i>Bedfordshire CC</i>
UKH23			<i>Hertfordshire</i>
UKH3		Essex	
UKH31			<i>Southend-on-Sea</i>
UKH32			<i>Thurrock</i>
UKH33			<i>Essex CC</i>
UKI	LONDON		
UKI1		Inner London	
UKI11			<i>Inner London - West</i>
UKI12			<i>Inner London - East</i>
UKI2		Outer London	
UKI21			<i>Outer London - East and North East</i>
UKI22			<i>Outer London - South</i>
UKI23			<i>Outer London - West and North West</i>
UKJ	SOUTH EAST (ENGLAND)		
UKJ1		Berkshire, Buckinghamshire and Oxfordshire	
UKJ11			<i>Berkshire</i>
UKJ12			<i>Milton Keynes</i>
UKJ13			<i>Buckinghamshire CC</i>
UKJ14			<i>Oxfordshire</i>
UKJ2		Surrey, East and West Sussex	
UKJ21			<i>Brighton and Hove</i>
UKJ22			<i>East Sussex CC</i>



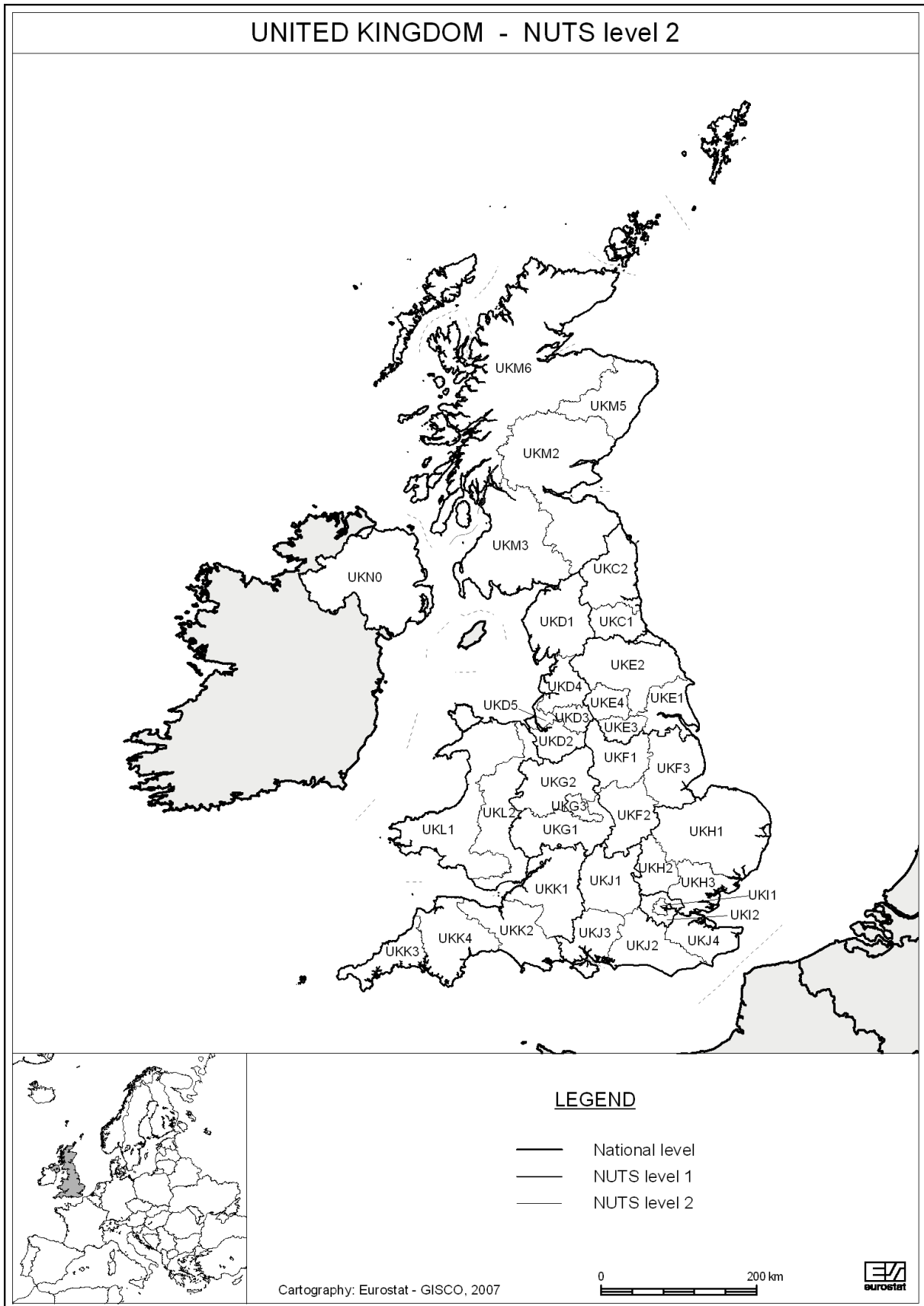


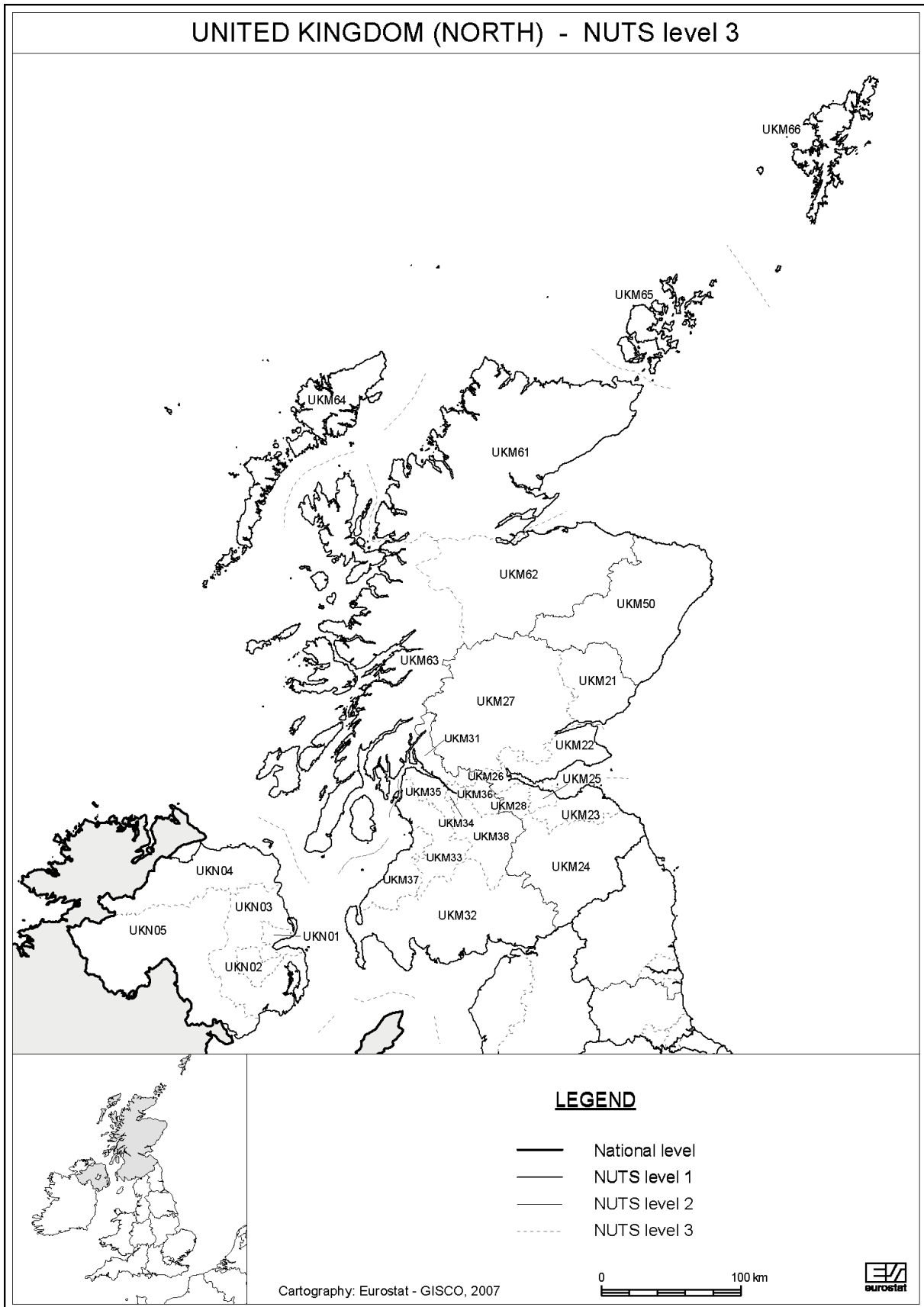
CODE	NUTS 1	NUTS 2	NUTS 3
UKJ23			<i>Surrey</i>
UKJ24			<i>West Sussex</i>
UKJ3		Hampshire and Isle of Wight	
UKJ31			<i>Portsmouth</i>
UKJ32			<i>Southampton</i>
UKJ33			<i>Hampshire CC</i>
UKJ34			<i>Isle of Wight</i>
UKJ4		Kent	
UKJ41			<i>Medway</i>
UKJ42			<i>Kent CC</i>
UKK	SOUTH WEST (ENGLAND)		
UKK1		Gloucestershire, Wiltshire and Bristol/Bath area	
UKK11			<i>Bristol, City of</i>
UKK12			<i>Bath and North East Somerset, North Somerset and South Gloucestershire</i>
UKK13			<i>Gloucestershire</i>
UKK14			<i>Swindon</i>
UKK15			<i>Wiltshire CC</i>
UKK2		Dorset and Somerset	
UKK21			<i>Bournemouth and Poole</i>
UKK22			<i>Dorset CC</i>
UKK23			<i>Somerset</i>
UKK3		Cornwall and Isles of Scilly	
UKK30			<i>Cornwall and Isles of Scilly</i>
UKK4		Devon	
UKK41			<i>Plymouth</i>
UKK42			<i>Torbay</i>
UKK43			<i>Devon CC</i>
UKL	WALES		
UKL1		West Wales and The Valleys	
UKL11			<i>Isle of Anglesey</i>
UKL12			<i>Gwynedd</i>
UKL13			<i>Conwy and Denbighshire</i>
UKL14			<i>South West Wales</i>
UKL15			<i>Central Valleys</i>
UKL16			<i>Gwent Valleys</i>

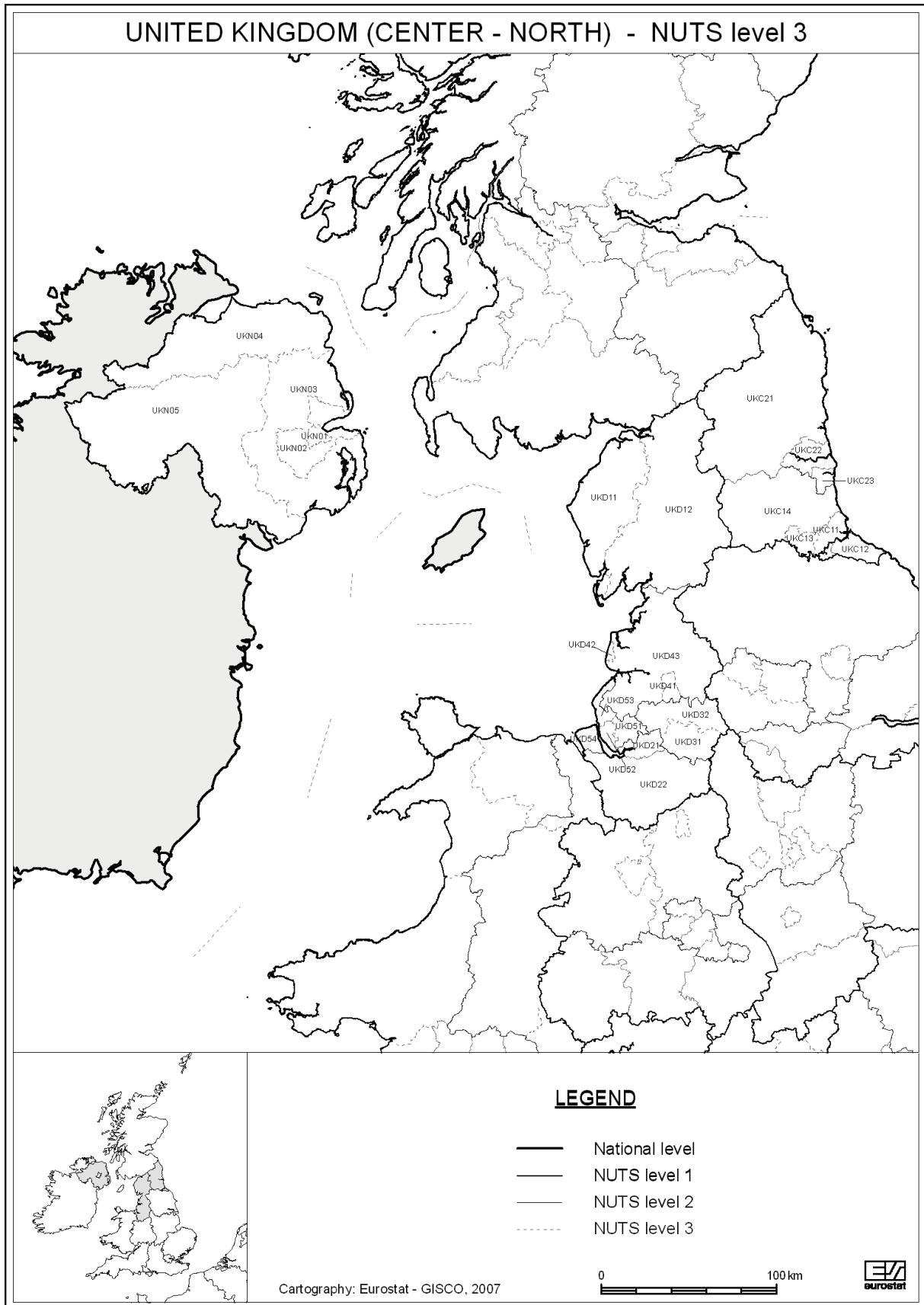
CODE	NUTS 1	NUTS 2	NUTS 3
UKL17			<i>Bridgend and Neath Port Talbot</i>
UKL18			<i>Swansea</i>
UKL2		East Wales	
UKL21			<i>Monmouthshire and Newport</i>
UKL22			<i>Cardiff and Vale of Glamorgan</i>
UKL23			<i>Flintshire and Wrexham</i>
UKL24			<i>Powys</i>
UKM	SCOTLAND		
UKM2		Eastern Scotland	
UKM21			<i>Angus and Dundee City</i>
UKM22			<i>Clackmannanshire and Fife</i>
UKM23			<i>East Lothian and Midlothian</i>
UKM24			<i>Scottish Borders</i>
UKM25			<i>Edinburgh, City of</i>
UKM26			<i>Falkirk</i>
UKM27			<i>Perth &amp; Kinross and Stirling</i>
UKM28			<i>West Lothian</i>
UKM3		South Western Scotland	
UKM31			<i>East Dunbartonshire, West Dunbartonshire and Helensburgh &amp; Lomond</i>
UKM32			<i>Dumfries &amp; Galloway</i>
UKM33			<i>East Ayrshire and North Ayrshire mainland</i>
UKM34			<i>Glasgow City</i>
UKM35			<i>Inverclyde, East Renfrewshire and Renfrewshire</i>
UKM36			<i>North Lanarkshire</i>
UKM37			<i>South Ayrshire</i>
UKM38			<i>South Lanarkshire</i>
UKM5		North Eastern Scotland	
UKM50			<i>Aberdeen City and Aberdeenshire</i>
UKM6		Highlands and Islands	
UKM61			<i>Caithness &amp; Sutherland and Ross &amp; Cromarty</i>
UKM62			<i>Inverness &amp; Nairn and Moray, Badenoch &amp; Strathspey</i>
UKM63			<i>Lochaber, Skye &amp; Lochalsh, Arran &amp; Cumbrae and Argyll &amp; Bute</i>
UKM64			<i>Eilean Siar (Western Isles)</i>
UKM65			<i>Orkney Islands</i>
UKM66			<i>Shetland Islands</i>

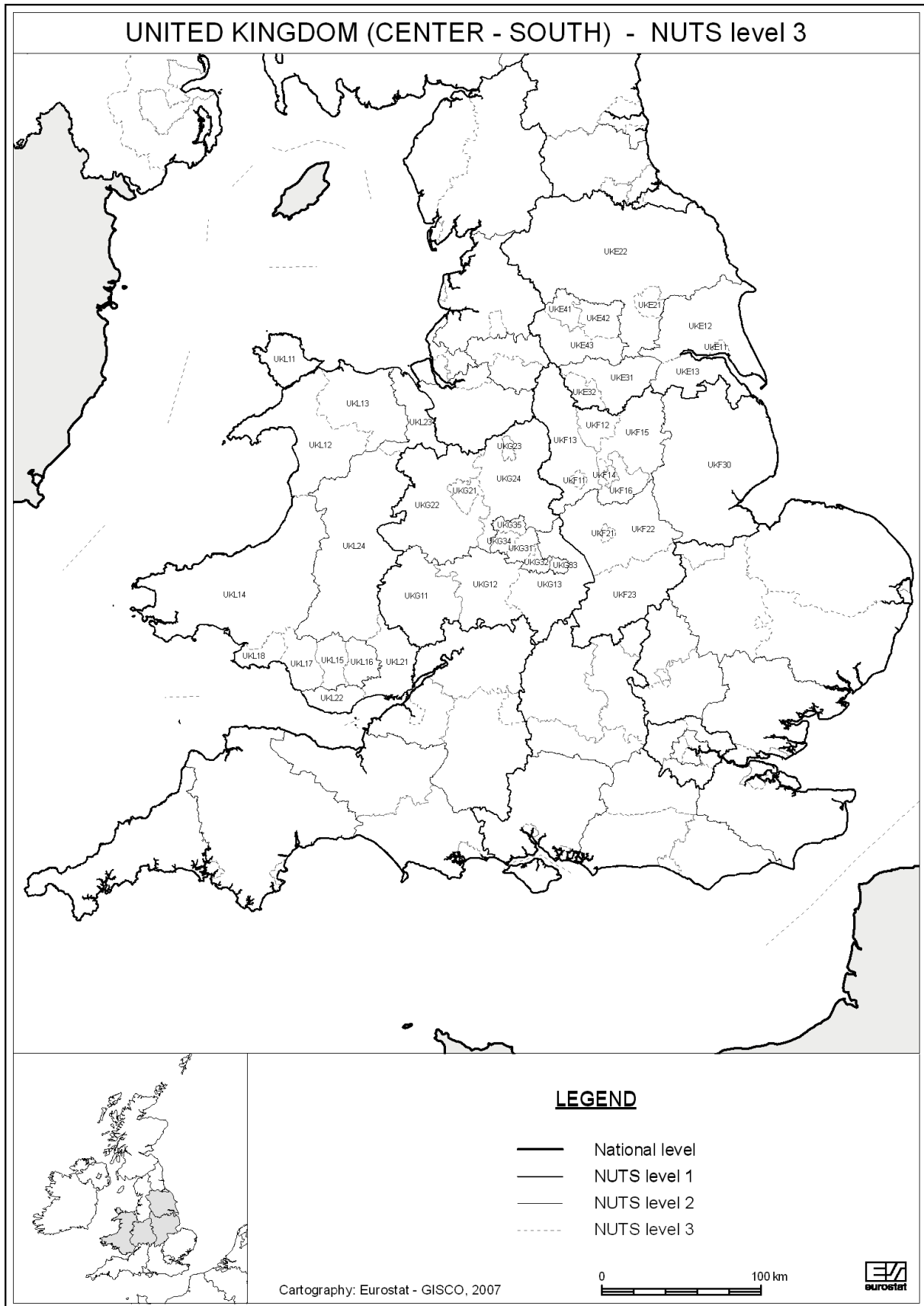


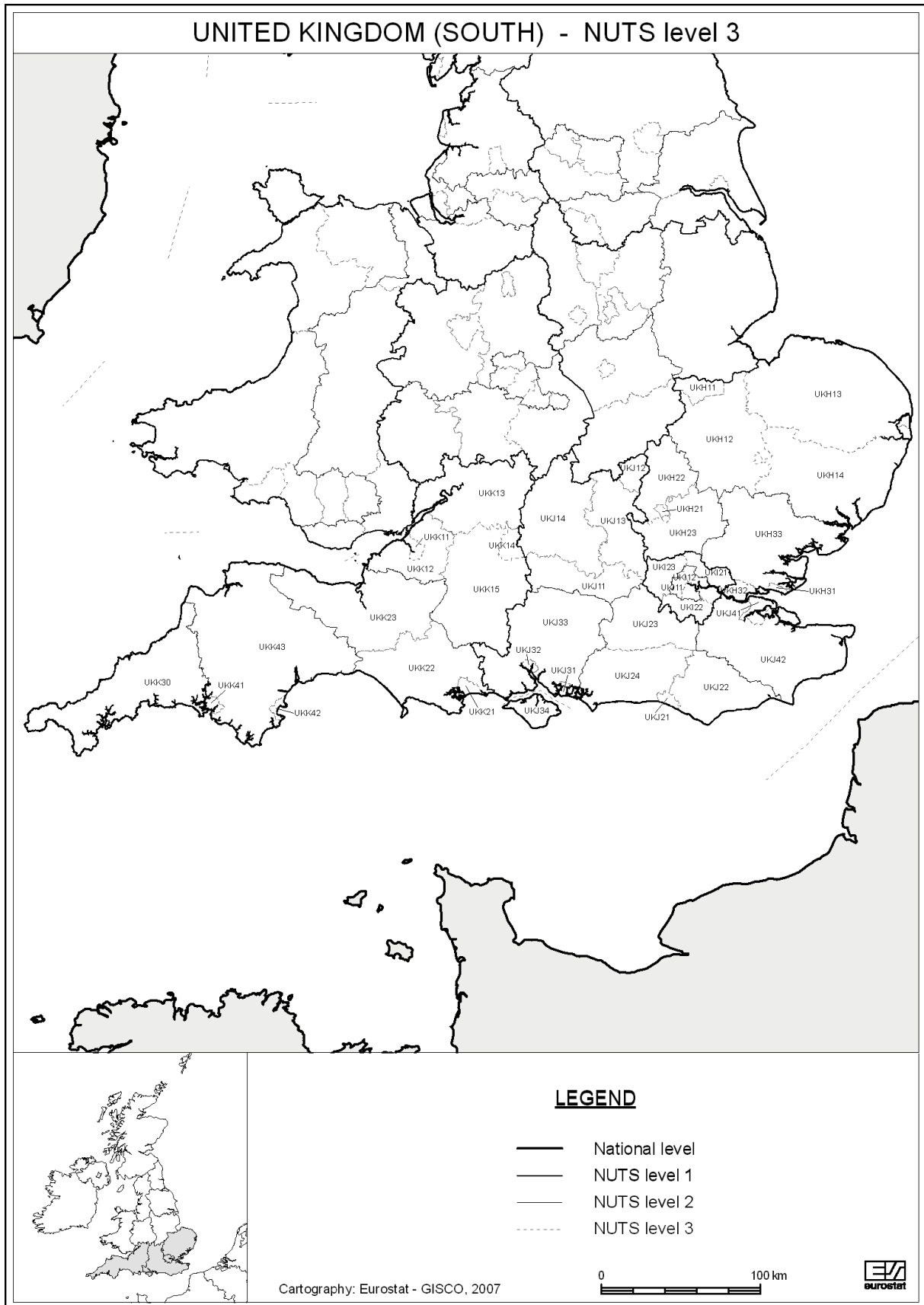
CODE	NUTS 1	NUTS 2	NUTS 3
UKN	NORTHERN IRELAND		
UKN0		Northern Ireland	
UKN01			<i>Belfast</i>
UKN02			<i>Outer Belfast</i>
UKN03			<i>East of Northern Ireland</i>
UKN04			<i>North of Northern Ireland</i>
UKN05			<i>West and South of Northern Ireland</i>
UKZ	EXTRA-REGIO		
UKZZ		Extra-Regio	
UKZZZ			<i>Extra-Regio</i>













# Annexes







## Annexe I

**Règlement (CE) no 1059/2003  
du Parlement européen et du Conseil  
du 26 mai 2003  
relatif à l'établissement d'une nomenclature  
commune des unités territoriales statistiques  
(NUTS)**

LE PARLEMENT EUROPÉEN ET LE CONSEIL DE L'UNION EUROPÉENNE,

vu le traité instituant la Communauté européenne, et notamment son article 285,

vu la proposition de la Commission<sup>1</sup>,

vu l'avis du Comité économique et social européen<sup>2</sup>,

vu l'avis du Comité des régions<sup>3</sup>,

statuant conformément à la procédure visée à l'article 251 du traité<sup>4</sup>,

considérant ce qui suit:

- (1) Les utilisateurs des statistiques expriment un besoin croissant d'harmonisation afin de disposer de données comparables pour l'ensemble de l'Union européenne. Pour que le marché intérieur puisse fonctionner, il faut des normes statistiques applicables à la collecte, la transmission et la publication des statistiques nationales et communautaires afin que tous les opérateurs du marché unique puissent disposer de statistiques comparables. À cet égard, les nomenclatures constituent des outils importants pour la collecte, l'établissement et la diffusion de statistiques comparables.
- (2) Les statistiques régionales constituent un pilier du système statistique européen. Elles sont utilisées à des fins très diverses. Depuis de nombreuses années, les statistiques régionales européennes sont collectées, établies et diffusées sur la base d'une nomenclature régionale commune, la "nomenclature des unités territoriales statistiques" (ci-après dénommée NUTS). Il convient à présent d'inscrire cette nomenclature

régionale dans un cadre juridique et d'établir des règles claires pour ses futures modifications. La nomenclature NUTS ne devrait pas faire obstacle à l'existence d'autres subdivisions et classifications.

- (3) En conséquence, toutes les statistiques des États membres transmises à la Commission, qui sont ventilées par unités territoriales, devraient, s'il y a lieu, utiliser la nomenclature NUTS.
- (4) Dans ses travaux d'analyse et de diffusion, la Commission devrait, s'il y a lieu, utiliser la nomenclature NUTS pour toutes les statistiques ventilées par unités territoriales.
- (5) Différents niveaux sont nécessaires pour les statistiques régionales, selon la destination de ces statistiques au niveau national et européen. Il convient de prévoir au moins trois niveaux hiérarchiques de détail dans la nomenclature régionale européenne NUTS. S'ils le jugent nécessaire, les États membres pourraient avoir d'autres niveaux de détail NUTS.
- (6) Pour la bonne gestion de la nomenclature NUTS, il est nécessaire de disposer d'informations sur la composition territoriale actuelle des régions de niveau NUTS 3. Ces informations devraient par conséquent être transmises régulièrement à la Commission.
- (7) Des critères objectifs sont nécessaires pour la définition des régions afin de garantir l'impartialité lors de l'établissement des statistiques régionales et de leur utilisation.
- (8) Pour les utilisateurs des statistiques régionales, il est important de disposer d'une nomenclature stable dans le temps. La nomenclature NUTS ne devrait par conséquent pas être modifiée trop fréquemment. Le présent règlement assurera une plus grande stabilité des règles dans le temps.
- (9) Pour que les statistiques régionales soient comparables, il faut que les régions soient de taille comparable en termes de population. Dans cette perspective, toute modification de la nomenclature NUTS devrait rendre la structure régionale plus homogène du point de vue de l'importance de la population.
- (10) Il convient également de respecter la situation politique, administrative et institutionnelle existante. Les unités non administratives doivent refléter des circonstances

<sup>1</sup> JO C 180 E du 26.6.2001, p. 108.

<sup>2</sup> JO C 260 du 17.9.2001, p. 57.

<sup>3</sup> JO C 107 du 3.5.2002, p. 54.

<sup>4</sup> Avis du Parlement européen du 24 octobre 2001 (JO C 112 E du 9.5.2002, p. 146), position commune du Conseil du 9 décembre 2002 (JO C 32 E du 11.2.2003, p. 26) et décision du Parlement européen du 8 avril 2003 (non encore parue au Journal officiel).

économiques, sociales, historiques, culturelles, géographiques ou environnementales.

- (11) Il convient de faire référence à la définition de la “population” servant de base à l'établissement de la nomenclature.
- (12) La nomenclature NUTS est limitée au territoire économique des États membres et ne prévoit pas la couverture complète du territoire auquel s'applique le traité instituant la Communauté européenne. Son utilisation à des fins communautaires devra donc être évaluée au cas par cas. Le territoire économique de chaque pays, tel que défini dans la décision 91/450/CEE de la Commission<sup>5</sup>, couvre également le territoire extrarégional, constitué des parties du territoire économique qui ne peuvent être rattachées à une certaine région (l'espace aérien, les eaux territoriales et le plateau continental, les enclaves territoriales, notamment les ambassades, consulats et bases militaires, et les gisements de pétrole, de gaz naturel, etc. situés dans les eaux internationales, en dehors du plateau continental, et exploités par des unités résidant sur le territoire). La nomenclature NUTS doit également permettre d'établir des statistiques pour ce territoire extrarégional.
- (13) Toute modification de la nomenclature NUTS exigera une étroite concertation avec les États membres.
- (14) Étant donné que les objectifs de l'action envisagée, notamment l'harmonisation des statistiques régionales, ne peuvent pas être réalisés de manière suffisante par les États membres et peuvent donc être mieux réalisés au niveau communautaire, la Communauté peut prendre des mesures, conformément au principe de subsidiarité consacré à l'article 5 du traité. Conformément au principe de proportionnalité tel qu'énoncé audit article, le présent règlement n'exécède pas ce qui est nécessaire pour atteindre ces objectifs.
- (15) La nomenclature NUTS définie dans le présent règlement devrait remplacer la “nomenclature des unités territoriales statistiques (NUTS)” établie jusqu'à présent par l'Office statistique des Communautés européennes en collaboration avec les instituts nationaux de statistique. Par conséquent, toute référence à la “nomenclature des unités territoriales statistiques (NUTS)” dans un acte communautaire devrait désormais être comprise comme se rapportant à la nomenclature NUTS définie dans le présent règlement.

(16) Le règlement (CE) n° 322/97 du Conseil du 17 février 1997 relatif à la statistique communautaire<sup>6</sup> constitue le cadre de référence pour les dispositions du présent règlement.

(17) Les mesures nécessaires pour l'application du présent règlement sont arrêtées conformément à la décision 1999/468/CE du Conseil du 28 juin 1999 fixant les modalités de l'exercice des compétences d'exécution conférées à la Commission<sup>7</sup>.

(18) Le comité du programme statistique institué par la décision 89/382/CEE, Euratom du Conseil<sup>8</sup> a été consulté conformément à l'article 3 de ladite décision,

ONT ARRÊTÉ LE PRÉSENT RÈGLEMENT:

### Article premier

#### *Objet*

1. Le présent règlement a pour objectif d'instaurer une nomenclature statistique commune des unités territoriales, ci-après dénommée “NUTS”, afin de permettre la collecte, l'établissement et la diffusion de statistiques régionales harmonisées dans la Communauté.
2. La nomenclature NUTS définie à l'annexe I remplace la “nomenclature des unités territoriales statistiques (NUTS)” établie par l'Office statistique des Communautés européennes en collaboration avec les instituts nationaux de statistique des États membres.

### Article 2

#### *Structure*

1. La nomenclature NUTS découpe le territoire économique des États membres, tel qu'il est défini dans la décision 91/450/CEE en unités territoriales. Elle attribue à chaque unité territoriale un code et une dénomination spécifiques.
2. La NUTS est une nomenclature hiérarchique. Elle subdivise chaque État membre en unités territoriales de niveau NUTS 1, chacune de celles-ci étant subdivisée en unités territoriales de niveau NUTS 2, elles-mêmes subdivisées en unités territoriales de niveau NUTS 3.
3. Une même unité territoriale peut toutefois être répertoriée à plusieurs niveaux de la NUTS.

<sup>5</sup> JO L 240 du 29.8.1991, p. 36.

<sup>6</sup> JO L 52 du 22.2.1997, p. 1.

<sup>7</sup> JO L 184 du 17.7.1999, p. 23.

<sup>8</sup> JO L 181 du 28.6.1989, p. 47.



4. Au même niveau de la NUTS, deux unités territoriales différentes d'un même État membre ne peuvent être identifiées par le même nom. Si deux unités territoriales de deux États membres différents portent le même nom, le code du pays correspondant est ajouté au nom de l'unité territoriale.
5. Chaque État membre peut décider d'aller plus loin dans les niveaux hiérarchiques de détail, en subdivisant le niveau NUTS 3. Au plus tard deux ans après l'entrée en vigueur du présent règlement, la Commission présente, après consultation des États membres, une communication au Parlement européen et au Conseil concernant l'opportunité d'instituer des règles au niveau européen en vue de créer des niveaux plus détaillés dans la nomenclature NUTS.

### Article 3

#### *Critères de classification*

1. La définition des unités territoriales repose fondamentalement sur les unités administratives existant dans les États membres.

Dans ce contexte, les termes "unité administrative" désignent une zone géographique pour laquelle une autorité administrative est habilitée à prendre des décisions administratives ou stratégiques conformément au cadre juridique et institutionnel de l'État membre concerné.

2. Le niveau pertinent de la NUTS auquel une classe donnée d'unités administratives d'un État membre doit être répertoriée est déterminé sur la base des seuils démographiques visés ci-après à l'intérieur desquels se situe la taille moyenne de cette classe d'unités administratives de l'État membre en question:

Niveau	Minimum	Maximum
NUTS 1	3 millions	7 millions
NUTS 2	800 000	3 millions
NUTS 3	150 000	800 000

Si l'effectif de la population de tout un État membre est inférieur au seuil minimal d'un niveau donné de la NUTS, l'État membre constitue dans son ensemble une unité territoriale NUTS de ce niveau.

3. Aux fins du présent règlement, la population d'une unité territoriale est constituée par les personnes ayant leur résidence habituelle dans la zone considérée.
4. Les unités administratives existantes employées pour les besoins de la nomenclature NUTS sont énumérées à l'annexe II. Les modifications de l'annexe II sont

arrêtées selon la procédure de réglementation visée à l'article 7, paragraphe 2.

5. Si, pour un niveau déterminé de la NUTS, il n'existe pas, dans un État membre, d'unités administratives d'une taille suffisante selon les critères visés au paragraphe 2, ce niveau de la NUTS est constitué en agrégeant un nombre adéquat d'unités administratives contiguës de plus petite taille existantes. L'agrégation est réalisée sur la base de critères pertinents tels que la situation géographique, socio-économique, historique, culturelle ou environnementale.

Les unités agrégées ainsi établies sont ci-après dénommées "unités non administratives". La taille des unités non administratives d'un État membre classées à un niveau déterminé de la NUTS se situe entre les seuils démographiques indiqués au paragraphe 2.

Selon la procédure de réglementation visée à l'article 7, paragraphe 2, il peut cependant être dérogé à ces seuils pour certaines unités non administratives, pour des motifs géographiques, socio-économiques, historiques, culturels ou environnementaux particuliers, notamment pour les îles et les régions ultrapériphériques.

### Article 4

#### *Éléments constitutifs de la NUTS*

1. Dans un délai de six mois à compter de l'entrée en vigueur du présent règlement, la Commission publie la composition de chacune des unités territoriales de niveau NUTS 3 en indiquant les unités administratives de taille plus petite visées à l'annexe III, qui lui ont été communiquées par les États membres.

Les modifications de l'annexe III sont arrêtées selon la procédure de réglementation visée à l'article 7, paragraphe 2.

2. Avant la fin du premier semestre de chaque année, les États membres communiquent à la Commission dans le format électronique requis par celle-ci, l'ensemble des changements apportés aux éléments constitutifs durant l'année précédente qui risquent d'avoir une incidence sur les limites du niveau 3 de la NUTS.

### Article 5

#### *Modifications de la NUTS*

1. Les États membres informent la Commission de:
  - a) tout changement survenu dans les unités administratives, dans la mesure où il peut avoir une incidence sur la nomenclature NUTS, telles que définies à l'annexe I ou dans le contenu des annexes II et III;

- b) toute autre modification au niveau national pouvant avoir une incidence sur la nomenclature NUTS, conformément aux critères de classification définis à l'article 3.
2. Les modifications apportées aux limites NUTS 3 à la suite de modifications des unités administratives de taille plus petite visées à l'annexe III:

- a) ne sont pas considérées comme des modifications de la NUTS si elles entraînent un transfert démographique inférieur ou égal à un pour cent des unités territoriales NUTS 3 concernées;
- b) sont considérées comme des modifications de la NUTS conformément au paragraphe 3 si elles entraînent un transfert démographique supérieur à un pour cent des unités territoriales NUTS 3 concernées.

3. Les modifications de la NUTS pour les unités non administratives dans un État membre, telles que visées à l'article 3, paragraphe 5, peuvent être apportées si, au niveau en question de la NUTS, la modification réduit l'écart type de la taille en termes de démographie sur l'ensemble des unités territoriales de l'Union européenne.

4. Les modifications de la nomenclature NUTS sont arrêtées au cours du second semestre de l'année civile selon la procédure de réglementation visée à l'article 7, paragraphe 2, à une fréquence respectant un intervalle de trois ans au minimum, conformément aux critères définis à l'article 3. Néanmoins, en cas de réorganisation substantielle de la structure administrative pertinente d'un État membre, les modifications de la nomenclature NUTS peuvent être arrêtées à des intervalles inférieurs à trois ans.

Les mesures d'application de la Commission visées au premier alinéa entrent en vigueur, pour ce qui est de la transmission des données à la Commission, le 1er janvier de la deuxième année suivant leur adoption.

5. Lorsqu'une modification est apportée à la nomenclature NUTS, l'État membre concerné communique à la Commission les séries pour le nouveau découpage régional, en remplacement des données déjà transmises. La liste des séries et leur durée seront spécifiées selon la procédure de réglementation visée à l'article 7, paragraphe 2, compte tenu de la faisabilité de leur transmission. Ces séries doivent être fournies dans les deux ans qui suivent la modification de la nomenclature NUTS.

#### Article 6

##### *Gestion*

La Commission prend les mesures nécessaires pour assurer la gestion cohérente de la nomenclature NUTS. Ces mesures peuvent notamment comprendre:

- a) l'élaboration et la mise à jour de notes explicatives sur la NUTS;
- b) l'examen des problèmes créés par la mise en oeuvre de la NUTS dans les nomenclatures des États membres relatives aux unités territoriales.

#### Article 7

##### *Procédure*

1. La Commission est assistée par le comité du programme statistique institué par l'article 1er de la décision 89/382/CEE, Euratom du Conseil (ci-après dénommé "comité").
2. Dans le cas où il est fait référence au présent paragraphe, les articles 5 et 7 de la décision 1999/468/CE s'appliquent, dans le respect des dispositions de l'article 8 de celle-ci.

La période prévue à l'article 5, paragraphe 6, de la décision 1999/468/CE est fixée à trois mois.

3. Le comité adopte son règlement intérieur.

#### Article 8

##### *Rapport*

Trois ans après l'entrée en vigueur du présent règlement, la Commission présente au Parlement européen et au Conseil un rapport relatif à son application.

#### Article 9

##### *Entrée en vigueur*

Le présent règlement entre en vigueur le vingtième jour suivant celui de sa publication au Journal officiel de l'Union européenne.

Le présent règlement est obligatoire dans tous ses éléments et directement applicable dans tout État membre.

Fait à Bruxelles, le 26 mai 2003.

Par le Parlement européen

Le président

*P. Cox*

Par le Conseil

Le président

*G. Drys*



## Annexe 1

### Unités administratives existantes

Au niveau NUTS 1, pour la Belgique: “Gewesten/Régions”; pour l’Allemagne: “Länder”; pour le Portugal: “Continente”, “Região dos Açores” et “Região da Madeira”; et pour le Royaume-Uni: “Scotland”, “Wales”, “Northern Ireland” et les “Government Office Regions” de l’Angleterre.

Au niveau NUTS 2, pour la Belgique: “Provincies/Provinces”; pour le Danemark: “Regioner”; pour l’Allemagne: “Regierungsbezirke”; pour la Grèce: “periferies”; pour l’Espagne: “comunidades y ciudades autonomas”; pour la France: “régions”; pour l’Italie: “regioni”; pour les Pays-Bas: “provincies”; pour l’Autriche: “Länder”; et pour la Pologne: “Województwa”.

Au niveau NUTS 3, pour la Belgique: “arrondissementen/arrondissements”; pour la Bulgarie: “Области (Oblasti)”; pour la République tchèque: “Kraje”; pour l’Allemagne: “Kreise/kreisfreie Städte”; pour la Grèce: “nomoi”; pour l’Espagne: “provincias, consejos insulares, cabildos”; pour la France: “départements”; pour l’Italie: “provincia”; pour la Lituanie: “Apskritis”; pour la Hongrie: “Megyék”; pour la Roumanie: “Județe”; pour la République slovaque: “Kraje”; pour la Finlande: “maakunnat/landskap”; et pour la Suède: “län”.

## Annexe 2

### Unités administratives de taille plus petite

Pour la Belgique: “Gemeenten/Communes”; pour la Bulgarie: “Общини (Obshtini)”; pour la République tchèque: “Obce”; pour le Danemark: “Kommuner”; pour l’Allemagne: “Gemeinden”; pour l’Estonie: “Vald, Linn”; pour la Grèce: “Δήμοι/Κοινοότητες (Dimoi/Koinotites)”; pour l’Espagne: “Municipios”; pour la France: “Communes”; pour l’Irlande: “counties or cities”; pour l’Italie: “Comuni”; pour Chypre: “Δήμοι/Κοινοότητες (Dimoi/Koinotites)”; pour la Lettonie: “Pilsētas, novadi, pagasti”; pour la Lituanie: “Seniūnija”; pour le Luxembourg: “Communes”; pour la Hongrie: “Települések”; pour Malte: “Localities”; pour les Pays-Bas: “Gemeenten”; pour l’Autriche: “Gemeinden”; pour la Pologne: “Gminy, miasta”; pour le Portugal: “Freguesias”; pour la Roumanie: “Municipii, Orașe, Comune”; pour la Slovénie: “Občina”; pour la République slovaque: “Obce”; pour la Finlande: “Kunnat/Kommuner”; pour la Suède: “Kommuner”; et pour le Royaume-Uni: “Wards”.







## Annexe II

**RÈGLEMENT (CE) N° 105/2007 DE  
LA COMMISSION du 1<sup>er</sup> février 2007  
modifiant les annexes du règlement (CE)  
no 1059/2003 du Parlement européen  
et du Conseil relatif à l'établissement  
d'une nomenclature commune  
des unités territoriales statistiques (NUTS)**

LA COMMISSION DES COMMUNAUTÉS  
EUROPÉENNES,

vu le traité instituant la Communauté européenne,

vu le règlement (CE) no 1059/2003 du Parlement européen  
et du Conseil, du 26 mai 2003, relatif à l'établissement d'une  
nomenclature commune des unités territoriales statistiques  
(NUTS)<sup>1</sup>, et en particulier son article 5, paragraphe 4,

considérant ce qui suit:

- (1) Le règlement (CE) n° 1059/2003 constitue le cadre juridique de la nomenclature régionale en vue de permettre la collecte, l'établissement et la diffusion de statistiques régionales harmonisées dans la Communauté.
- (2) Les annexes du règlement (CE) n° 1059/2003 énumèrent les unités territoriales à utiliser pour les statistiques.
- (3) Conformément aux dispositions de l'article 5, paragraphe 4, du règlement (CE) n° 1059/2003, les modifications de la nomenclature NUTS sont arrêtées au cours du second semestre de l'année civile, à une fréquence respectant un intervalle de trois ans au minimum.
- (4) Conformément aux informations communiquées à la Commission, la division territoriale administrative a été modifiée dans plusieurs États membres.
- (5) Il convient donc de modifier le règlement (CE) n° 1059/2003 en conséquence.
- (6) Les mesures prévues par le présent règlement sont conformes à l'avis du comité du programme statistique,

A ARRÊTÉ LE PRÉSENT RÈGLEMENT:

### Article 1

Les annexes du règlement (CE) n° 1059/2003 sont remplacées par le texte de l'annexe du présent règlement.

### Article 2

En ce qui concerne la transmission des données à la Commission (Eurostat), le présent règlement s'applique à compter du 1<sup>er</sup> janvier 2008.

### Article 3

Le présent règlement entre en vigueur le vingtième jour suivant celui de sa publication au *Journal officiel de l'Union européenne*.

Le présent règlement est obligatoire dans tous ses éléments et directement applicable dans tout État membre.

Fait à Bruxelles, le 1<sup>er</sup> février 2007.

Par la Commission

*Joaquín ALMUNIA*

Membre de la Commission

<sup>1</sup> JO L 154 du 21.6.2003, p. 1. Règlement modifié en dernier lieu par le règlement (CE) n° 1888/2005 (JO L 309 du 25.11.2005, p. 1).



Commission européenne

**Régions dans l'Union européenne – Nomenclature des unités territoriales statistiques – NUTS 2006 /UE-27**

Luxembourg: Office des publications officielles des Communautés européennes

2007 — 153 p. — 21 x 29.7 cm

ISBN 978-92-79-04757-2  
ISSN 1977-0391

