

Regionen in der Europäischen Union

Systematik der Gebietseinheiten
für die Statistik

NUTS 2006/EU-27

Ausgabe 2007



Europe Direct soll Ihnen helfen, Antworten auf Ihre Fragen zur Europäischen Union zu finden

Gebührenfreie Telefonnummer (*):

00 800 6 7 8 9 10 11

(*): Einige Mobilfunkanbieter gewähren keinen Zugang zu 00 800-Nummern oder berechnen eine Gebühr.

Zahlreiche weitere Informationen zur Europäischen Union sind verfügbar über Internet, Server Europa (<http://europa.eu>).

Luxemburg: Amt für amtliche Veröffentlichungen der Europäischen Gemeinschaften, 2007

ISBN 978-92-79-04755-8

ISSN 1977-0383

Katalognummer: KS-RA-07-020-DE-N

Thema: Allgemeine und Regionalstatistiken

Reihe: Methodologies and working papers

© Europäische Gemeinschaften, 2007

Eurostat ist das Statistische Amt der Europäischen Gemeinschaften. Es hat den Auftrag, der Europäischen Union hochwertige statistische Informationen bereitzustellen. Dazu sammelt und analysiert Eurostat Daten der nationalen statistischen Ämter in Europa und liefert vergleichbare und harmonisierte Daten über die Europäische Union, zum Zweck der Entwicklung, Durchführung und Analyse der Gemeinschaftspolitiken. Die statistischen Produkte und Dienstleistungen von Eurostat sind auch von großer Bedeutung für Unternehmen, Berufsverbände, Wissenschaft, Bibliothekare, Nichtregierungsorganisationen, Medien und Bürger.

Das Veröffentlichungsprogramm von Eurostat besteht aus folgenden Sammlungen:

- **Pressemitteilungen** liefern neueste Informationen über Euro-Indikatoren und über soziale, ökonomische, regionale, landwirtschaftliche oder ökologische Themen.
- **Statistische Bücher** sind größere A4-Veröffentlichungen mit statistischen Daten und Analysen.
- **Pocketbooks** (Taschenbücher) sind kostenlose Veröffentlichungen, die Benutzern eine Auswahl wesentlicher Daten über ein spezifisches Thema geben.
- **Statistik kurz gefasst** liefern aktuelle Daten und weitere Informationen über die Ergebnisse von Erhebungen, Studien und statistischen Analysen.
- **Daten kurz gefasst** liefern neueste Statistiken einschließlich methodologischer Anmerkungen.
- **Methodologies and Working papers** (Methodologien und Arbeitspapiere) sind technische Veröffentlichungen für statistische Experten, die auf einem speziellen Gebiet arbeiten.

Veröffentlichungen von Eurostat können über den EU-Bookshop (<http://bookshop.europa.eu>) bestellt werden.

Les publications d'Eurostat peuvent être commandées via l'EU Bookshop à l'adresse suivante: <http://bookshop.europa.eu>.

Alle Veröffentlichungen können auch kostenlos im PDF-Format von der Eurostat Website <http://ec.europa.eu/eurostat> heruntergeladen werden. Die Webseite bietet zudem freien Zugriff auf Eurostat Datenbanken, sowie auf statistische Tabellen mit den am häufigsten verwendeten kurz - und langfristigen Indikatoren.

Eurostat hat mit den Mitgliedern des 'europäischen statistischen Systems' (ESS) ein Netzwerk von Benutzerbetreuungszentren aufgebaut, das fast alle Mitgliedstaaten sowie einige EFTA-Länder umfasst. Es leistet Hilfe und gibt Anleitung bei der Benutzung statistischer Daten von Eurostat. Kontaktadressen für diese Benutzerzentren sind auf der Eurostat Webseite verfügbar.



Inhaltsverzeichnis

seite

Einführung	7
Tabelle 1: Entsprechung zwischen den NUTS-Ebenen und den nationalen administrativen Einheiten (2007)	14
Tabelle 2 : Fläche der Regionen (km ²).....	16
Tabelle 3 : Einwohnerzahl der Regionen 2005 (1.000)	17
Belgique / België	20
Bulgarija	24
Česká republika	29
Danmark	32
Deutschland	35
Eesti	54
Éire/Ireland	57
Elláda	60
España	66
France	71
Italia	77
Kypros / Kibris	83
Latvija	86
Lietuva	89
Luxembourg	92
Magyarország	95
Malta	98
Nederland	101
Österreich	105
Polska	109
Portugal	114
România	118
Slovenija	122



Slovenská republika	125
Suomi / Finland	128
Sverige	131
United Kingdom	134
Anhang I	145
Anhang II	153

Einführung

The background of the page features a decorative design with wavy, horizontal lines. The top portion is white, while the lower portion is filled with a gradient of light blue and purple, creating a soft, abstract effect.



Einführung

Die Systematik der Gebietseinheiten für die Statistik (NUTS) wurde vor mehr als 30 Jahren von Eurostat eingeführt, um für die Erstellung regionaler Statistiken für die Europäische Union eine einheitliche und konsistente territoriale Untergliederung zur Hand zu haben.

Obwohl das Klassifikationssystem der NUTS bereits seit 1988 in der Gesetzgebung der Gemeinschaft Anwendung findet,¹ wurde eine entsprechende Verordnung des Europäischen Parlaments und des Rates erst im Jahr 2003, nach einer dreijährigen Vorbereitungsphase, erlassen.² Am 1. Mai 2004 wurden die Regionen der zehn neuen Mitgliedstaaten, am 1. Januar 2007 die Regionen von Bulgarien und Rumänien in die Systematik aufgenommen. Eines der wesentlichen Ziele der Verordnung besteht darin, die Voraussetzungen für einen möglichst reibungslosen Umgang mit den unvermeidlichen Veränderungen in den Verwaltungsstrukturen der Mitgliedstaaten zu schaffen und somit den Einfluss dieser Veränderungen auf die Verfügbarkeit und Vergleichbarkeit von Regionalstatistiken so gering wie möglich zu halten. In Anbetracht der künftigen EU-Erweiterungen erscheint diese Aufgabe um so dringlicher.

In dem vorliegenden Dokument soll das neue Klassifikationssystem der NUTS anhand von **Verzeichnissen** und **Karten** vorgestellt werden. Eingegangen wird auch auf die Veränderungen in der Verwaltungsstruktur, die seit August 2004 stattgefunden haben; die seinerzeit erschienene Eurostat-Veröffentlichung zum Thema NUTS ist somit nicht mehr aktuell. Frühere Änderungen der NUTS-Regionen sind in einem 2002 veröffentlichten Eurostat-Dokument mit einer Aufzeichnung aller seit 1981 erfolgten Änderungen enthalten³.

Seit dem 1. Januar 2007 sind auch die zwei neuen Mitgliedstaaten Bulgarien und Rumänien in das Klassifikationssystem aufgenommen. Der diesbezügliche Beschluss wurde zwar gefasst, seine Veröffentlichung im Amtsblatt war jedoch bei Redaktionsschluss noch nicht erfolgt. Die erste der gemäß NUTS-Verordnung alle drei Jahre durchzuführenden Überprüfungen der NUTS für die EU-25 wurde im Jahr 2006 durchgeführt. Die Ergebnisse werden vom 1. Januar 2008 an umgesetzt. Die Verordnung mit den Änderungen der NUTS-Klassifikation für die EU-25 wurde im Amtsblatt veröffentlicht⁴.

Die beigefügten Karten sollen lediglich als Hilfsmittel zur Lokalisierung der Regionen dienen; auch die eingezeichneten regionalen Grenzen können nur gewisse

Anhaltspunkte liefern. Zum Teil wurde je nach Land ein unterschiedlicher Maßstab gewählt. Die Länder sind in der offiziellen alphabetischen Reihenfolge aufgeführt, die sich nach der Schreibung in der Landessprache richtet.

Um unterschiedliche europäische Regionen, die auf den gleichen Namen lauten, voneinander zu unterscheiden, ist in diesen Fällen jeweils das entsprechende Länderkürzel beigefügt.

Einige NUTS-Regionen werden auf mehreren Ebenen aufgeführt (so wird Luxemburg als Land sowie auf den Ebenen 1, 2 und 3 aufgeführt). In diesem Fall enden die Codes für die Region, die mit der gleichen territorialen Ausdehnung auch auf der nächstfolgenden Gliederungsebene vertreten ist, auf die Ziffer Null. Die Gebietsbezeichnungen auf den verschiedenen Ebenen können unterschiedlich sein, auch wenn die bezeichneten Regionen die gleiche territoriale Ausdehnung aufweisen.

Je nach der betreffenden Variablen sind regionalstatistische Daten in Veröffentlichungen und Datenbanken auf einer oder mehreren der 3 NUTS-Ebenen verfügbar. Die Online-Datenbank New Cronos enthält eine Vielzahl von Variablen und Zeitreihen für regionale Daten aus verschiedenen Bereichen.

Grundprinzipien

Die Gebietssystematik NUTS wurde nach folgenden Grundsätzen entwickelt:

a) *Die NUTS basiert auf Verwaltungseinheiten.*

Zur Unterteilung eines Landes in Regionen bieten sich verschiedene Kriterien an. In der Regel unterscheidet man hier zwischen normativen und analytischen Kriterien:

- die nach **normativen Kriterien gebildeten Regionen** sind Ausdruck politischen Willens; ihre Grenzen werden festgelegt unter Berücksichtigung der den Gebietskörperschaften zugewiesenen Aufgaben; ein weiteres Kriterium ist die Bevölkerungsgröße, die notwendig ist, damit diese Aufgaben effizient und wirtschaftlich erfüllt werden können. Schließlich werden auch historische, kulturelle oder andere Faktoren herangezogen.
- Die nach **analytischen** (oder funktionellen) **Kriterien abgegrenzten Regionen** werden nach

¹ Verordnung (EWG) Nr. 2052/88 des Rates über die Aufgaben der **Strukturfonds**: ABl. L 185 vom 15. Juli 1988.

² ABl. L 154 vom 21. Juni 2003. *Der Wortlaut der Verordnung ist in Anhang 1 wiedergegeben.*

³ Europäische Regionalstatistik. Änderungen im Klassifikationssystem der NUTS 1981-1999.

⁴ ABl. L 39 vom 10. Februar 2007.

analytischen Erfordernissen festgelegt. Dabei werden Gebietseinheiten nach geografischen (z. B. Höhe oder Bodenbeschaffenheit) oder ökonomischen und sozialen Kriterien (z. B. Homogenität, Komplementarität oder Polarität regionaler Wirtschaftsräume) zusammengefasst.

Aus Gründen der Datenverfügbarkeit und der Umsetzung regionalpolitischer Maßnahmen basiert die NUTS im Wesentlichen auf den in den einzelnen Mitgliedstaaten bestehenden **Verwaltungseinheiten** (normative Kriterien).

b) Die NUTS besteht aus Gebietseinheiten genereller Art.

Gebietseinheiten, für die bestimmte Tätigkeitsbereiche kennzeichnend sind (Bergbauregionen, vom Eisenbahnverkehr geprägte Regionen, landwirtschaftliche Gebiete, Arbeitsmarktregionen usw.), können in manchen Mitgliedstaaten ebenfalls verwendet werden.

In der NUTS wurde auf diese spezifischen Gebietseinheiten zugunsten von Gebietseinheiten genereller Art verzichtet.

c) Die NUTS ist eine hierarchische Systematik mit drei Ebenen.

Als eine hierarchische Systematik unterteilt die NUTS das Gebiet jedes Mitgliedstaates in eine bestimmte Zahl von Regionen auf der Ebene NUTS 1, von denen wiederum jede vollständig in Einheiten auf der Ebene NUTS 2 untergliedert wird usw.

Auf regionaler Ebene (ohne Berücksichtigung der Gemeinden) gibt es in den Mitgliedstaaten im Allgemeinen zwei Hauptebenen von Verwaltungseinheiten (*Länder* und *Kreise* in Deutschland, *régions* und *départements* in Frankreich, *comunidades autónomas* and *provincias* in Spanien, *regioni* und *provincia* in Italien usw.).

Zur Bildung vergleichbarer Einheiten auf den einzelnen NUTS-Ebenen ist neben den bereits erwähnten Hauptebenen für jeden Mitgliedstaat eine weitere regionale Ebene zu bestimmen. Als Verwaltungseinheit hat diese zusätzliche Ebene daher nur eine vergleichsweise geringe oder überhaupt keine Bedeutung, sie entspricht je nach Mitgliedstaat einer der drei ersten Ebenen der NUTS: NUTS 1 in Frankreich, Italien, Polen, Rumänien und Spanien, NUTS 2 in Deutschland, NUTS 3 in Belgien usw.

Für die durchschnittliche Größe der NUTS-Regionen gelten gemäß der NUTS-Verordnung jeweils folgende Ober- und Untergrenzen.

Ebene	Untergrenze	Obergrenze
NUTS 1	3 Millionen	7 Millionen
NUTS 2	800 000	3 Millionen
NUTS 3	150 000	800 000

Aufeinertieferen Untergliederungsebene werden die Bezirke und Gemeinden zusammengefasst. Diese werden als lokale Verwaltungseinheiten (LAU – Local Administrative Units) bezeichnet und unterliegen nicht den Bestimmungen der NUTS-Verordnung. Weitere Informationen sind über das Internet abrufbar⁵.

In der NUTS-Verordnung werden Vorschriften für künftige Änderungen der von der Europäischen Union verwendeten regionalen Gliederung festgelegt. Eine erste Überarbeitung der NUTS-Klassifikation war für das Jahr 2006, drei Jahre nach der Veröffentlichung der Version von 2003 geplant. Diese Bestimmungen gelten auch für die 10 neuen Mitgliedstaaten, d. h. entsprechende Änderungen waren im Jahr 2006 möglich. Diese Regelung bedeutet für die neuen Mitgliedstaaten ausnahmsweise ein lediglich 2-jähriges Moratorium für eventuelle Änderungen der Gliederung.

Änderungen der NUTS-Systematik werden von der Kommission alle drei Jahre, nach erfolgter Unterrichtung von Eurostat durch die statistischen Ämter der Mitgliedstaaten, vorgeschlagen. Änderungen der nationalen Verwaltungsregionen führen praktisch automatisch zu Änderungen der NUTS-Klassifikation. In Bezug auf nicht administrative Regionen legt die NUTS-Verordnung dagegen fest, dass Veränderungen zu einer Verringerung der Standardabweichung der Größe der Regionen, gemessen an der Bevölkerungsgröße, führen müssen.

Entsprechend dem Beschluss des Parlaments und des Rates vom Jahr 2006 über die Änderung der NUTS-Klassifikation treten die Änderungen am 1. Januar 2008 in Kraft. Alle vereinbarten Änderungen werden in der vorliegenden Veröffentlichung berücksichtigt.

Zweck der NUTS-systematik

Die NUTS-Systematik dient als Referenz in folgenden Bereichen:

a) Erfassung, Entwicklung und Harmonisierung regionalstatistischer Daten in der Gemeinschaft:

Im Laufe der siebziger Jahre ist man in den einzelnen Statistikbereichen schrittweise dazu übergegangen,

⁵ http://ec.europa.eu/eurostat/ramon/nuts/lau_de.html.



anstelle fachspezifischer Gebietsaufteilungen (wie z. B. nach Agrar- oder Verkehrsregionen usw.) die NUTS-Systematik zu verwenden. Die NUTS diene außerdem als Bezugsrahmen für die Entwicklung der regionalen Ebene in den Volkswirtschaftlichen Gesamtrechnungen und in den Gemeinschaftserhebungen.

b) Erstellung sozioökonomischer Analysen der Regionen:

Die NUTS ermöglicht Größenvergleiche zwischen Regionen und bietet gleichzeitig mehrere für Analysezwecke nutzbare Klassifikationsebenen. Wie bereits auf der 1961 von der Kommission durchgeführten Brüsseler Konferenz für Regionalwirtschaft festgestellt wurde, beziehen sich die Mitgliedstaaten bei der Durchführung regionalpolitischer Maßnahmen in der Regel auf NUTS 2 (Basisregionen) und erachten dies als die geeignete Ebene für die Analyse nationaler regionaler Probleme. NUTS 1 (größere sozioökonomische Regionen, die mehrere Basisregionen umfassen) sollte herangezogen werden, wenn es um die Untersuchung gemeinschaftsspezifischer regionaler Probleme geht, wie etwa um „die Auswirkungen der Zollunion und der wirtschaftlichen Integration auf die dem Staatsgebiet unmittelbar nachgeordneten Gebietseinheiten“. Die Ebene NUTS 3, deren Regionen für differenzierte Wirtschaftsanalysen im Allgemeinen zu klein sind, eignet sich für spezifische Wirtschaftsdiagnosen oder zur genauen Eingrenzung der Gebiete, in denen regionalpolitische Maßnahmen erforderlich sind.

c) Gestaltung der Regionalpolitik innerhalb der Gemeinschaft:

Bei der Feststellung der Förderungswürdigkeit im Rahmen der Strukturfonds wurden die Regionen mit Entwicklungsrückstand (unter das Ziel „Konvergenz“ fallende Regionen) auf der Grundlage von NUTS 2 bestimmt.

Die Fördergebiete für die anderen prioritären Ziele sind zum überwiegenden Teil anhand der Ebene NUTS 3 bestimmt worden.

Für den periodischen Bericht über die sozioökonomische Lage und Entwicklung der Regionen der Gemeinschaft, den die Kommission gemäß Artikel 31 der Verordnung (EG) Nr. 1083/2006 des Rates betreffend den Europäischen Fonds für regionale Entwicklung alle drei Jahre vorzulegen hat, wurde bisher im Wesentlichen die Ebene NUTS 2 herangezogen.

Regionale klassifikation ausserhalb der EU

Die NUTS-Systematik gilt nur für die 27 Mitgliedstaaten der Europäischen Union. Für die übrigen Mitgliedsländer des Europäischen Wirtschaftsraumes (EWR) und die Schweiz wurde eine an die NUTS angelehnte regionale Systematik entwickelt.

Für die drei **Kandidatenländer** hat Eurostat den Entwurf einer statistischen Nomenklatur der Regionen ausgearbeitet⁶, die eine mit der NUTS vergleichbare Gliederung liefern soll. Zum Zeitpunkt des Beitritts zur EU wird die bilateral vereinbarte Aufgliederung in statistische Regionen, die in den einzelnen Ländern in Kraft ist, Bestandteil der NUTS und fällt dann in den Geltungsbereich der NUTS-Verordnung.

Wichtigste merkmale

Die vorliegende NUTS-Systematik, die ab dem 1. Januar 2008 gilt, unterteilt das Wirtschaftsgebiet der Europäischen Union⁷ in 97 Regionen der Ebene NUTS 1, 271 Regionen der Ebene NUTS 2 und 1303 Regionen der Ebene NUTS 3. Im Bereich der lokalen Verwaltungseinheiten (Local Administrative Units - LAU) sind zwei Ebenen definiert worden. Die obere LAU-Ebene (LAU 1, früher NUTS 4) ist lediglich für die folgenden Länder definiert: Bulgarien, Zypern, Tschechische Republik, Estland, Finnland, Griechenland, Ungarn, Irland, Lettland, Litauen, Luxemburg, Malta, Polen, Portugal, Slowenien, Slowakische Republik und Vereinigtes Königreich. Die untere LAU-Ebene (früher NUTS 5) besteht aus ca. 120 000 Gemeinden oder vergleichbaren Einheiten der 27 EU-Mitgliedstaaten (Stand: 2007).

Trotz des Bestrebens, Regionen vergleichbarer Größe ein und derselben NUTS-Ebene zuzuordnen, gibt es auf den einzelnen Ebenen nach wie vor Regionen, die sich hinsichtlich der Fläche, Bevölkerung, Wirtschaftskraft oder Stellung in der Verwaltungshierarchie deutlich voneinander unterscheiden. Diese Heterogenität innerhalb der Gemeinschaft spiegelt in vielen Fällen einfach die Situation auf der Ebene der Mitgliedstaaten wider.

Die flächenmäßig größten Regionen befinden sich in Schweden und Finnland:

- Manner-Suomi (Finnland, kontinental) mit 303 000 km² und Norra Sverige (SE), 288 450 km², auf der Ebene NUTS 1;

⁶ „Statistical regions for the EFTA countries and the Candidate Countries“, für 2007 geplante Version, nur in englischer Fassung erhältlich.

⁷ Definition des Wirtschaftsgebietes der EU: Verordnung (EG) Nr. 2223/1996 des Rates vom 25. Juni 1996 zum Europäischen System Volkswirtschaftlicher Gesamtrechnungen auf nationaler und regionaler Ebene in der Europäischen Gemeinschaft, Anhang A: Ziffern 2.05 und 13.07, ABl. L 310 vom 30.11.1996.

- Övre Norrland (SE), 153 440 km², und Pohjois-Suomi (FI), 133 580 km², auf der Ebene NUTS 2;
- Norrbottens län (SE) mit 98 250 km², Lappi (FI) mit 93 000 km² und Västerbottens län (SE) mit 55 200 km² auf der Ebene NUTS 3.

Auch bei den Bevölkerungszahlen (Angaben für 2005) sind erhebliche Unterschiede zwischen den Regionen festzustellen:

- Auf der Ebene NUTS 1 haben Nordrhein-Westfalen in Deutschland und die Region Nord-Ovest in Italien die meisten Einwohner (18 bzw. 15 Millionen), die Region Åland (26 000 Einwohner) in Finnland weist dagegen die geringsten Einwohnerzahlen auf;
- Auf der Ebene NUTS 2 haben Île de France und Lombardia eine Einwohnerzahl von 11 bzw. 9 Mio., während in den folgenden 14 Regionen (bei denen es sich zumeist um Gebiete in Randlage oder um Inseln handelt) jeweils weniger als 300 000 Menschen leben: Åland, Burgenland (AT), Guyane, Ceuta, Melilla, Valle d'Aosta/Vallée d'Aoste, Luxembourg (BE), La Rioja, Corse, Açores, Madeira sowie drei griechische Regionen;
- Auf der Ebene NUTS 3 liegen die spanischen Provinzen Madrid und Barcelona, die italienischen Provinzen Milano, Roma und Napoli, die Stadt Berlin und der griechische *Nomos* Attiki mit jeweils über 3. Mio. Einwohnern an der Spitze. In einigen NUTS-3-Regionen Deutschlands, Spaniens, Belgiens, Österreichs, des Vereinigten Königreichs und Griechenlands sowie auf der maltesischen Insel Gozo leben dagegen weniger als 50 000 Menschen.

Die Tabellen 2 und 3 geben Auskunft über die jeweils höchste, niedrigste und durchschnittliche Fläche und Bevölkerungszahl auf den ersten drei NUTS-Ebenen; sie enthalten Angaben für die einzelnen Mitgliedstaaten und die Europäische Union als Ganzes.

Änderungen gegenüber der fassung 2003/2004

Nachfolgend werden die Änderungen gegenüber der Fassung 2003 der NUTS, die am 1. Mai 2004 auf die EU-25 erweitert wurde, aufgeführt:

- Die meisten gebietsmäßigen Änderungen mit 11 betroffenen Ländern erfolgten auf der **Ebene NUTS 3**. Die wichtigsten Änderungen auf der Ebene NUTS 2 erfolgten in vier Ländern, auf der Ebene NUTS 1 waren hingegen nur in einem Land Änderungen zu verzeichnen.

Belgien

NUTS-Ebene 3

Eine Region der NUTS-Ebene 3, **Arr. Verviers**, wird aufgeteilt, indem der deutschsprachigen Gemeinschaft eine eigene Region zugewiesen wird.

Tschechische Republik

NUTS-Ebene 3

Eine kleinere Grenzverschiebung betrifft die Regionen **Vysočina** und **Jihomoravský kraj**. Mehrere kleine Gemeinden werden zwischen diesen Regionen der NUTS-Ebene 3 umverteilt.

Dänemark

NUTS-Ebene 2

Nach einer umfassenden Regionalreform in Dänemark, im Zuge derer neue Verwaltungsregionen geschaffen wurden, wird Dänemark in Regionen der NUTS-Ebene 2 eingeteilt. Nicht alle bisherigen Regionen der NUTS-Ebene 3 entsprechen den neuen Regionen der NUTS-Ebene 2.

NUTS-Ebene 3

Die bisherigen 15 Verwaltungsregionen wurden abgeschafft. Stattdessen wurden elf neue nichtadministrative Regionen eingerichtet, in denen Gemeinden zusammengefasst wurden. Nur zwei Regionen der NUTS-Ebene 3 bleiben unverändert bestehen.

Deutschland

NUTS-Ebene 2

Im Bundesland **Sachsen-Anhalt** werden drei Regionen in einer zusammengefasst. Die sechs Regionen der NUTS-Ebene 2 im Bundesland Niedersachsen sind nun nichtadministrative Einheiten; allerdings bleibt ihre gebietsmäßige Ausdehnung unverändert.

NUTS-Ebene 3

Im Bundesland **Sachsen-Anhalt** werden 24 Regionen in 14 neue NUTS-Regionen der Ebene 3 umstrukturiert. Deutschlandweit wurden einige Regionen umbenannt.

Spanien

NUTS-Ebene 3

Bezüglich der Inseln wurde eine größere Veränderung vorgenommen. Mit Ausnahme von Ibiza und Formentera, die zu einer Region der NUTS-Ebene 3 zusammengefasst



werden, wird jede Insel der **Kanaren** und **Balearen** eine eigene Region der NUTS-Ebene 3 bilden.

Italien

NUTS-Ebene 3

Die Regionen der Insel **Sardinien** werden umstrukturiert und bilden künftig nicht mehr vier, sondern acht Regionen der NUTS-Ebene 3.

Niederlande

NUTS-Ebene 3

In den Regionen **Achterhoek** und **Arnhem/Nijmegen** werden infolge der Zusammenlegung von Gemeinden zu beiden Seiten der Grenze dieser nichtadministrativen Einheiten der NUTS-Ebene 3 kleinere Grenzverschiebungen vollzogen.

Polen

NUTS-Ebene 3

Die Hälfte der nichtadministrativen Einheiten der NUTS-Ebene 3 wird umstrukturiert, sofern dies nach Maßgabe der Bestimmungen der NUTS-Verordnung erforderlich ist. Insgesamt 23 Regionen werden in 44 neue Regionen aufgeteilt und umstrukturiert, so dass sich die Zahl der Einheiten der NUTS-Ebene 3 um insgesamt 21 Regionen erhöht. 22 Regionen der NUTS-Ebene 3 bleiben unverändert bestehen.

Slowenien

NUTS-Ebene 2

Slowenien wird in zwei Regionen der NUTS-Ebene 2 unterteilt.

Finnland

NUTS-Ebene 3

In den Regionen **Satakunta** und **Pirkanmaa** findet eine kleinere Grenzänderung statt, indem eine Gemeinde von einer in die andere dieser Regionen der NUTS-Ebene 3 verschoben wird.

Schweden

NUTS-Ebene 1

Es werden drei neue nichtadministrative Einheiten geschaffen, um den Kriterien der NUTS-Verordnung hinsichtlich der Bevölkerungsgröße zu entsprechen.

NUTS-Ebene 3

Im Zuge der Verlagerung einer Gemeinde aus der Region **Västmanlands län** in die Region **Uppsala län** findet eine Grenzverschiebung statt. Da infolge der Einführung der NUTS-Ebene 1 alle Regionen der NUTS-Ebene 3 neue Codes erhalten, wird diese Grenzverschiebung in der Code-Struktur kaum auffallen.

Vereinigtes Königreich

NUTS-Ebenen 2 und 3

In Schottland wird die Grenze zwischen **North Eastern Scotland** und **Highlands and Islands** durch die Verlagerung von **East Moray** in die letztgenannte Region verschoben. Betroffen sind hiervon Grenzen auf NUTS-Ebene 2 und 3.

In verschiedenen Gebieten des Vereinigten Königreichs werden auf allen NUTS-Ebenen die Namen mehrerer Regionen geändert oder berichtigt.

Alle Änderungen in der europäischen Gebietssystematik werden am 1. Januar 2008 in Kraft treten. Aus technischen Gründen werden wir unsere Verbreitungsdatenbank Ende Herbst 2007 auf die neue NUTS-Version (NUTS 2007/EU-27) umstellen.

Für die **im Jahr 2007 beigetretenen neuen EU-Mitgliedstaaten** sind gegenüber der letzten Fassung der „Statistischen Regionen“ (2001/2005) folgende Änderungen zu verzeichnen:

Bulgarien

NUTS-Ebene 1

Es gibt nach wie vor zwei Regionen der NUTS-Ebene 1, jedoch wurde die Grenze zwischen diesen Einheiten verschoben, um den Kriterien der NUTS-Verordnung hinsichtlich der Bevölkerungsgröße zu entsprechen. Die nördliche Region umfasst nun auch den südöstlichen Teil Bulgariens, während die südliche Region auf den Südwesten und mittleren Süden Bulgariens beschränkt wurde.

NUTS-Ebene 2

Die Zahl der Regionen bleibt unverändert, doch haben fünf der sechs Regionen auf NUTS-Ebene 2 seit 2007 neue Grenzen. Diese Änderung war erforderlich, um den Kriterien der NUTS-Verordnung bezüglich der Bevölkerungsgröße zu entsprechen. Die südwestliche Region um die Hauptstadt Sofia blieb als einzige Region der NUTS-Ebene 2 unverändert.

Rumänien

NUTS-Ebene 1

Aufgrund der Größe des Landes mussten zeitgleich mit dem Beitritt zur EU Regionen auf NUTS-Ebene 1 geschaffen werden. In Rumänien gibt es vier nichtadministrative Regionen der NUTS-Ebene 1.

NUTS-Ebene 2

Auf NUTS-Ebene 2 wurden keine gebietsmäßigen Änderungen vorgenommen, jedoch wurden die Namen einiger bestehender Regionen geändert.

Die Änderungen in der NUTS haben unter anderem zur Folge, dass die verschiedenen Elemente der Systematik bei einer numerisch aufsteigenden Auswahl der Codes nicht zwangsläufig in der von den Mitgliedstaaten verwendeten Reihenfolge erscheinen.

Tabelle 1: Entsprechung zwischen den NUTS-Ebenen und den nationalen administrativen Einheiten (2007)

	NUTS 1		NUTS 2		NUTS 3		LAU 1		LAU 2	
BE	Gewesten / Régions	3	Provincies / Provinces	11	Arrondissementen / Arrondissements	44	-		Gemeenten / Communes	589
BG	Rajoni	2	Rajoni za planirane	6	Oblasti	28	Obshtini	264	Naseleni mesta	5 329
CZ	Území	1	Oblasti	8	Kraje	14	Okresy	77	Obce	6 249
DK	-	1	Regioner	5	Landsdeler	11	Kommuner	99	Sogne	2 148
DE	Länder	16	Regierungsbezirke	39	Kreise	429	Verwaltungsgemeinschaften	1 457	Gemeinden	12 379
EE	-	1	-	1	Groups of Maakond	5	Maakond	15	Vald, linn	227
IE	-	1	Regions	2	Regional Authority Regions	8	Counties, Cities	34	Electoral Districts	3 441
GR	Groups of development regions	4	Periferies	13	Nomoi	51	Demoi, Koinotites	1 034	Demotiko diamerisma, Koinotiko diamerisma	6 130
ES	Agrupacion de comunidades Autonomas	7	Comunidades y ciudades Autonomas	19	Provincias + islas + Ceuta, Melilla	59	-		Municipios	8 111
FR	Z.E.A.T + DOM	9	Régions + DOM	26	Départements + DOM	100	Cantons de rattachement	3 787	Communes	36 683
IT	Gruppi di regioni	5	Regioni	21	Provincia	107	-		Comuni	8 101
CY	-	1	-	1	-	1	Eparchies	6	Dimoi, koinotites	613
LV	-	1	-	1	Reģioni	6	Rajoni, republikas pilsētas	33	Pilsētas, novadi, pagasti	527
LT	-	1	-	1	Apskritis	10	Savivaldybės	60	Seniūnijos	518
LU	-	1	-	1	-	1	Cantons	13	Communes	116
HU	Statisztikai nagyrégiók	3	Tervezési-statisztikai régiók	7	Megyék + Budapest	20	Statisztikai kistérségek	168	Települések	3 152
MT	-	1	-	1	Gzejjer	2	Distretti	6	Kunsilli	68
NL	Landsdelen	4	Provincies	12	COROP regio's	40	-		Gemeenten	443
AT	Gruppen von Bundesländern	3	Bundesländer	9	Gruppen von politischen Bezirken	35	-		Gemeinden	2 357



	NUTS 1		NUTS 2		NUTS 3		LAU 1		LAU 2	
PL	Regiony	6	Województwa	16	Podregiony	66	Powiaty i miasta na prawach powiatu	379	Gminy	2 478
PT	Continente + Regioes autonomas	3	Comissaoes de Coordenação regional + Regioes autonomas	7	Grupos de Concelhos	30	Concelhos – Municipios	308	Freguesias	4 260
RO	Macroregiuni	4	Regiuni	8	Judet + Bucuresti	42	-		Comuni + Municipiu + Orase	3 174
SI	-	1	Kohezijske regije	2	Statistične regije	12	Upravne enote	58	Občine	210
SK	-	1	Oblasti	4	Kraje	8	Okresy	79	Obce	2 928
FI	Manner-Suomi, Ahvenanmaa / Fasta Finland, Åland	2	Suuralueet / Storområden	5	Maakunnat / Landskap	20	Seutukunnat / Ekonomiska regioner	77	Kunnat / Kommuner	416
SE	Grupper av riksområden	3	Riksområden	8	Län	21	-		Kommuner	290
UK:	Government Office Regions; Country	12	Counties (some grouped); Inner and Outer London; Groups of unitary authorities	37	Upper tier authorities or groups of lower tier authorities (unitary authorities or districts)	133	Lower tier authorities (districts) or individual unitary authorities; Individual unitary authorities or LECs (or parts thereof); Districts	443	Wards (or parts thereof)	10 664
EU-25	-	91	-	257	-	1233		8 134		113 098
EU-27		97		271		1303		8 398		121 601

Abkürzungen

DOM Département d'outre-Mer (Französisches Übersee-Département)

Z.E.A.T. Zone économique d'aménagement du territoire (Frankreich)

COROP Coördinatie Commissie Regionaal Onderzoeksprogramma (diese Kommission hat die Niederländischen COROP-Regionen im Jahr 1970 abgegrenzt)

LEC Local Enterprise Company (Schottland)

GOR Government Office Region (England)

EWR Europäischer Wirtschaftsraum

Tabelle 2 : Fläche der Regionen (km²)

	NUTS 1	NUTS 2	NUTS 3	NUTS 1	NUTS 2	NUTS 3	NUTS 1	NUTS 2	NUTS 3
	\bar{X}	\bar{X}	\bar{X}	Min	Min	Min	Max	Max	Max
EU-27	44 335	15 869	3 300	161	13	13	302 946	153 439	98 249
BE	10 109	2 757	689	161	161	101	16 803	4 438	1 592
BG	55 501	18 500	3 964	42 672	14 487	1 349	68 330	22 365	7 748
CZ	77 263	9 658	5 519	77 263	485	485	77 263	17 068	10 808
DK	43 098	8 620	3 918	43 098	2 561	180	43 098	13 124	8 720
DE	22 314	9 155	832	404	404	36	70 549	23 174	3 058
EE	43 432	43 432	8 686	43 432	43 432	3 364	43 432	43 432	15 533
IE	68 394	34 197	8 549	68 394	32 097	917	68 394	36 297	13 625
GR	32 679	10 055	2 563	3 806	2 297	355	56 142	18 884	5 369
ES	72 285	26 631	8 576	7 447	13	13	215 320	94 225	21 766
FR*	70 311	24 338	6 328	12 414	1 128	105	145 645	83 934	83 934
IT	60 267	14 349	2 816	49 301	3 239	211	72 063	25 409	7 400
CY	9 251	9 251	9 251	9 251	9 251	9 251	9 251	9 251	9 251
LV	62 290	62 290	10 382	62 290	62 290	256	62 290	62 290	14 801
LT	62 678	62 678	6 268	62 678	62 678	4 218	62 678	62 678	9 425
LU	2 586	2 586	2 586	2 586	2 586	2 586	2 586	2 586	2 586
HU	31 010	13 290	4 652	6 918	6 918	525	49 498	18 339	8 445
MT	316	316	158	316	316	70	316	316	246
NL	8 446	2 815	845	7 072	1 386	113	9 721	4 975	1 829
AT	27 493	9 164	2 357	23 005	396	396	33 861	18 929	4 556
PL	52 114	19 543	4 738	27 521	9 412	261	74 853	35 566	12 098
PT	30 706	13 160	3 071	828	828	814	88 968	31 551	8 542
RO	57 500	28 750	5 476	35 189	1 757	229	67 424	36 135	8 540
SI	20 141	10 071	1 678	20 141	8 024	263	20 141	12 117	2 666
SK	49 034	12 259	6 129	49 034	2 052	2 052	49 034	16 256	9 455
FI	152 237	60 895	15 224	1 527	1 527	1 527	302 946	133 578	93 004
SE	136 778	51 292	19 540	48 204	6 519	2 947	312 051	153 439	98 249
UK	20 256	6 569	1 828	1 572	319	35	77 907	39 777	14 295

* Einschließlich der DOM.

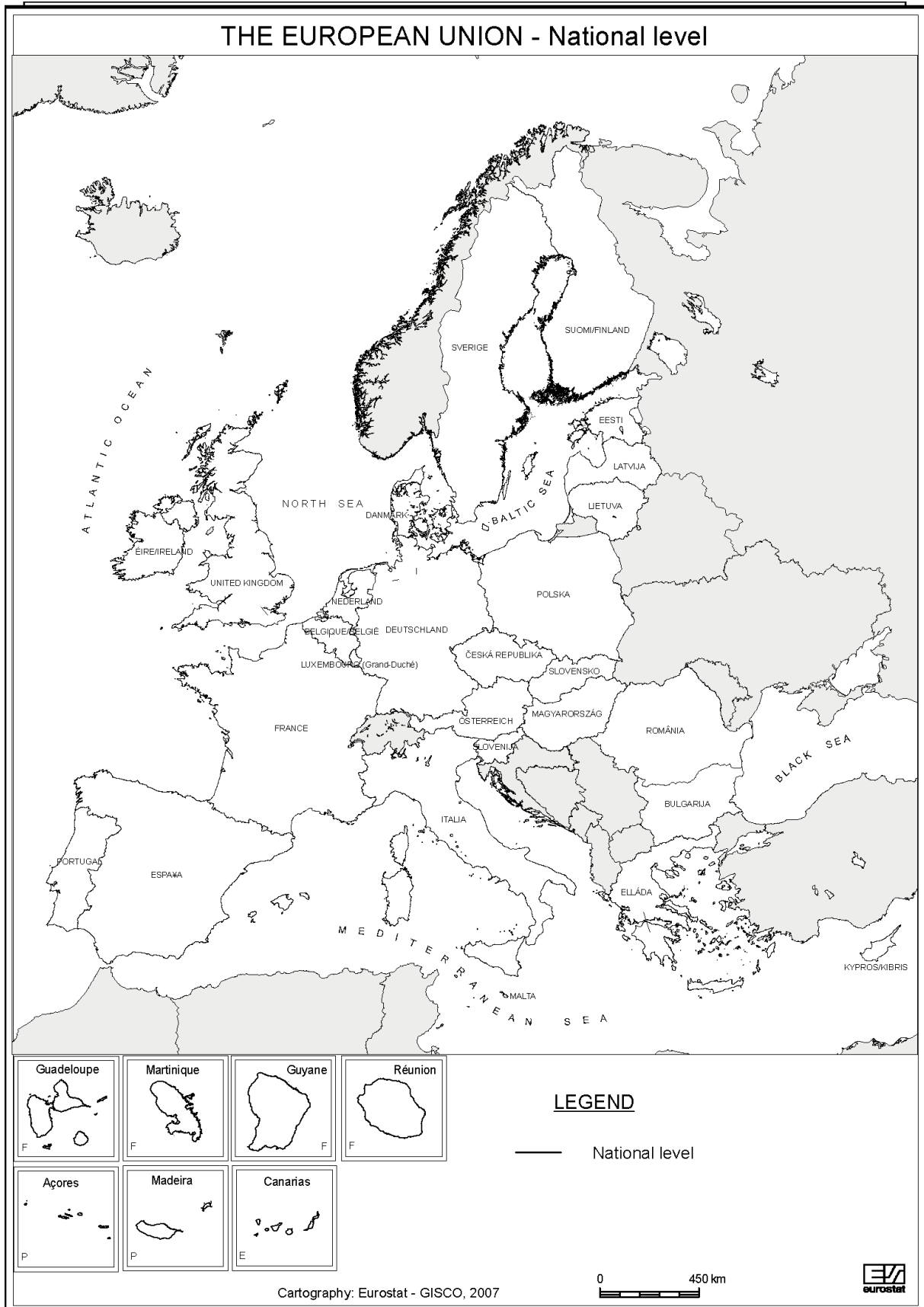


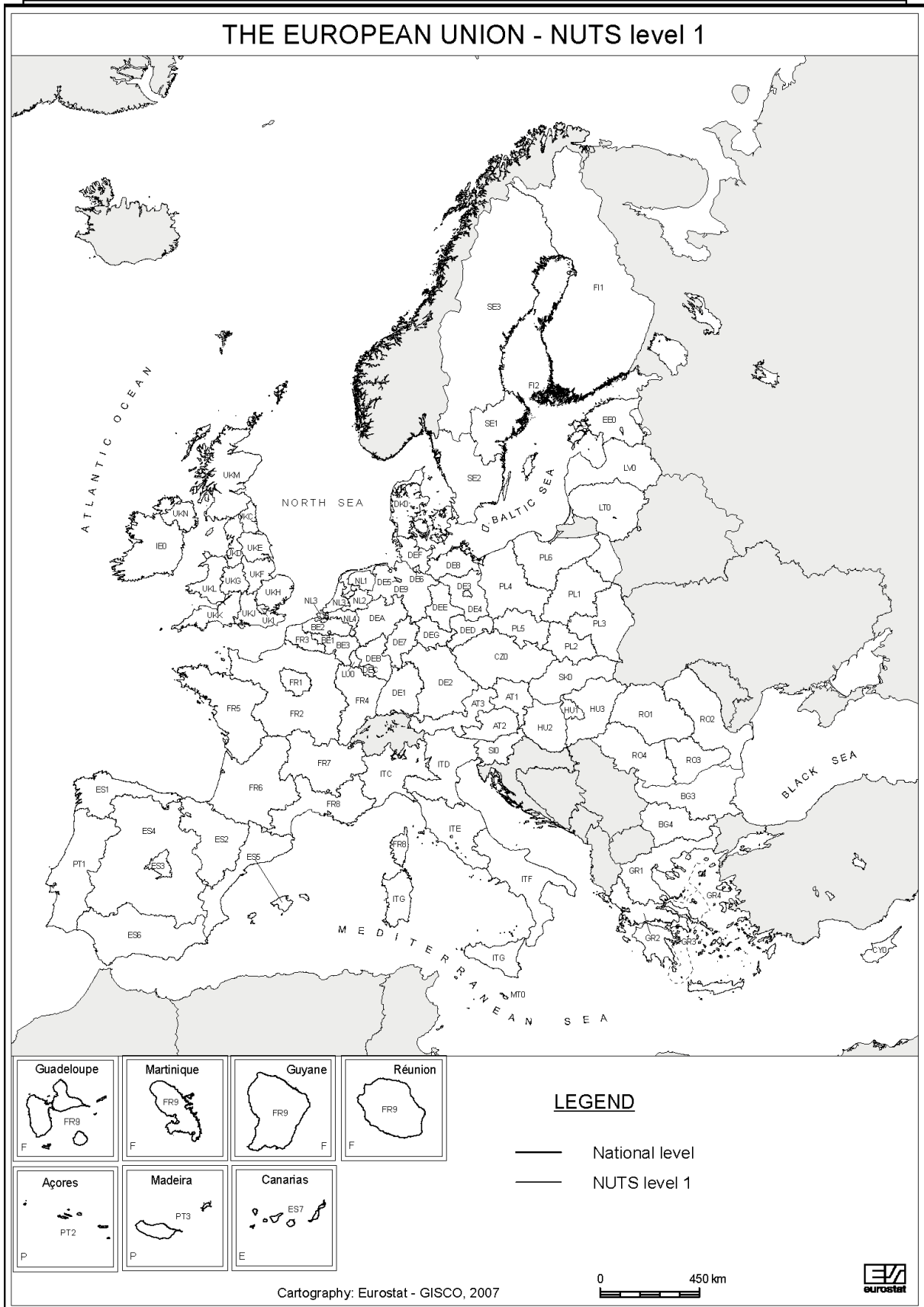
Tabelle 3: Einwohnerzahl der Regionen 2005 (1.000)

	NUTS 1	NUTS 2	NUTS 3	NUTS 1	NUTS 2	NUTS 3	NUTS 1	NUTS 2	NUTS 3
	\bar{X}	\bar{X}	\bar{X}	Min	Min	Min	Max	Max	Max
EU-27	5 081	1 819	378	27	27	10	18 067	11 360	5 218
BE	3 504	956	239	1 013	257	43	6 061	1 639	1 013
BG	3 859	1 286	276	3 683	954	119	4 057	2 117	1 226
CZ	10 236	1 281	732	10 236	1 127	304	10 236	1 641	1 252
DK	5 419	1 086	493	5 419	577	43	5 419	1 632	793
DE	5 152	2 114	192	663	514	35	18 067	5 232	3 392
EE	1 346	1 345	269	1 346	1 346	141	1 346	1 346	521
IE	4 159	2 105	526	4 159	1 112	246	4 159	3 047	1 168
GR	2 781	856	218	1 108	202	20	3 988	3 988	3 988
ES	6 251	2 303	742	1 931	67	10	12 412	7 732	5 880
FR*	6 987	2 419	629	1 801	196	77	11 360	11 360	2 575
IT	11 750	2 798	549	6 668	123	90	15 195	9 434	3 854
CY	758	758	758	758	758	758	758	758	758
LV	2 300	2 300	382	2 300	2 300	244	2 300	2 300	730
LT	3 414	3 414	340	3 414	3 414	131	3 414	3 414	848
LU	457	457	457	457	457	457	457	457	457
HU	3 359	1 440	504	2 848	974	216	4 155	2 848	1 698
MT	404	404	202	404	404	32	404	404	371
NL	4 084	1 361	408	1 701	368	52	7 617	3 459	1 359
AT	2 755	918	236	1 760	279	21	3 493	1 639	1 639
PL	6 360	2 385	578	3 940	1 009	280	7 956	5 152	1 695
PT	3 523	1 510	352	242	242	42	10 063	3 733	2 008
RO	5 403	2 701	515	4 240	1 932	224	6 582	3 735	1 929
SI	2 000	1 000	167	2 000	922	46	2 000	1 079	498
SK	5 387	1 347	674	5 387	602	554	5 387	1 864	798
FI	2 628	1 051	263	27	27	27	5 219	2 588	1 353
SE	3 016	1 131	431	1 706	371	58	3 926	1 881	1 881
UK	5 033	1 632	454	1 712	437	20	8 116	4 503	1 841

* Einschließlich der DOM.

Note: Für FR, UK, Daten von 2004. *In Kursivschrift*: Daten von der Volkszählung in 2001 oder 2002.





BELGIQUE / BELGIË

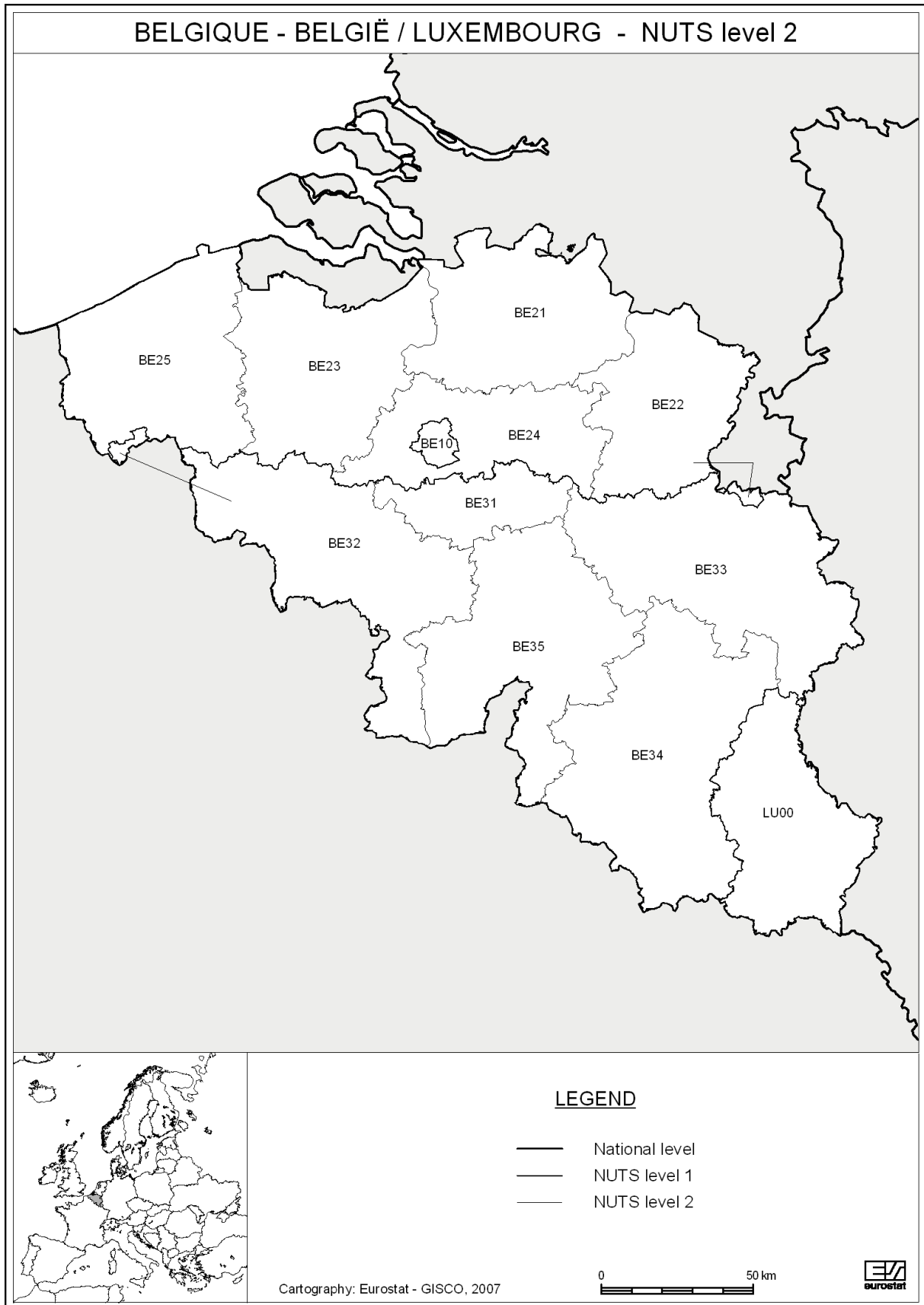
CODE	NUTS 1	NUTS 2	NUTS 3
BE			
BE1	RÉGION DE BRUXELLES-CAPITALE / BRUSSELS HOOFDSTEDELIJK GEWEST		
BE10		Région de Bruxelles-Capitale / Brussels Hoofdstedelijk Gewest	
BE100			<i>Arr.⁸ de Bruxelles-Capitale / Arr. van Brussel-Hoofdstad</i>
BE2	VLAAMS GEWEST		
BE21		Prov. ⁹ Antwerpen	
BE211			<i>Arr. Antwerpen</i>
BE212			<i>Arr. Mechelen</i>
BE213			<i>Arr. Turnhout</i>
BE22		Prov. Limburg (B)	
BE221			<i>Arr. Hasselt</i>
BE222			<i>Arr. Maaseik</i>
BE223			<i>Arr. Tongeren</i>
BE23		Prov. Oost-Vlaanderen	
BE231			<i>Arr. Aalst</i>
BE232			<i>Arr. Dendermonde</i>
BE233			<i>Arr. Eeklo</i>
BE234			<i>Arr. Gent</i>
BE235			<i>Arr. Oudenaarde</i>
BE236			<i>Arr. Sint-Niklaas</i>
BE24		Prov. Vlaams-Brabant	
BE241			<i>Arr. Halle-Vilvoorde</i>
BE242			<i>Arr. Leuven</i>
BE25		Prov. West-Vlaanderen	
BE251			<i>Arr. Brugge</i>
BE252			<i>Arr. Diksmuide</i>
BE253			<i>Arr. Ieper</i>
BE254			<i>Arr. Kortrijk</i>
BE255			<i>Arr. Oostende</i>
BE256			<i>Arr. Roeselare</i>
BE257			<i>Arr. Tielt</i>

⁸ „Arr.“ bedeutet „Arrondissement administratif“ auf Französisch bzw. „Administratief arrondissement“ auf Niederländisch.

⁹ „Prov.“ bedeutet „Province“ auf Französisch bzw. „Provincie“ auf Niederländisch.



CODE	NUTS 1	NUTS 2	NUTS 3
BE258			<i>Arr. Veurne</i>
BE3	RÉGION WALLONNE		
BE31		Prov. Brabant Wallon	
BE310			<i>Arr. Nivelles</i>
BE32		Prov. Hainaut	
BE321			<i>Arr. Ath</i>
BE322			<i>Arr. Charleroi</i>
BE323			<i>Arr. Mons</i>
BE324			<i>Arr. Mouscron</i>
BE325			<i>Arr. Soignies</i>
BE326			<i>Arr. Thuin</i>
BE327			<i>Arr. Tournai</i>
BE33		Prov. Liège	
BE331			<i>Arr. Huy</i>
BE332			<i>Arr. Liège</i>
BE334			<i>Arr. Waremme</i>
BE335			<i>Arr. Verviers - communes francophones</i>
BE336			<i>Bezirk Verviers - Deutschsprachige Gemeinschaft</i>
BE34		Prov. Luxembourg (B)	
BE341			<i>Arr. Arlon</i>
BE342			<i>Arr. Bastogne</i>
BE343			<i>Arr. Marche-en-Famenne</i>
BE344			<i>Arr. Neufchâteau</i>
BE345			<i>Arr. Virton</i>
BE35		Prov. Namur	
BE351			<i>Arr. Dinant</i>
BE352			<i>Arr. Namur</i>
BE353			<i>Arr. Philippeville</i>
BEZ	EXTRA-REGIO		
BEZZ		Extra-Regio	
BEZZZ			<i>Extra-Regio</i>





БЪЛГАРИЯ

CODE	NUTS 1	NUTS 2	NUTS 3
BG			
BG3	СЕВЕРНА И ЮГОИЗТОЧНА БЪЛГАРИЯ		
BG31		Северозападен	
BG311			Видин
BG312			Монтана
BG313			Враца
BG314			Плевен
BG315			Ловеч
BG32		Северен централен	
BG321			Велико Търново
BG322			Габрово
BG323			Русе
BG324			Разград
BG325			Силистра
BG33		Североизточен	
BG331			Варна
BG332			Добрич
BG333			Шумен
BG334			Търговище
BG34		Югоизточен	
BG341			Бургас
BG342			Сливен
BG343			Ямбол
BG344			Стара Загора
BG4	ЮГОЗАПАДНА И ЮЖНА ЦЕНТРАЛНА БЪЛГАРИЯ		
BG41		Югозападен	
BG411			София (столица)
BG412			София
BG413			Благоевград
BG414			Перник
BG415			Кюстендил
BG42		Южен централен	
BG421			Пловдив
BG422			Хасково
BG423			Пазарджик



CODE	NUTS 1	NUTS 2	NUTS 3
BG424			Смолян
BG425			Кърджали
BGZ	EXTRA-REGIO		
BGZZ		Extra-Regio	
BGZZZ			Extra-Regio

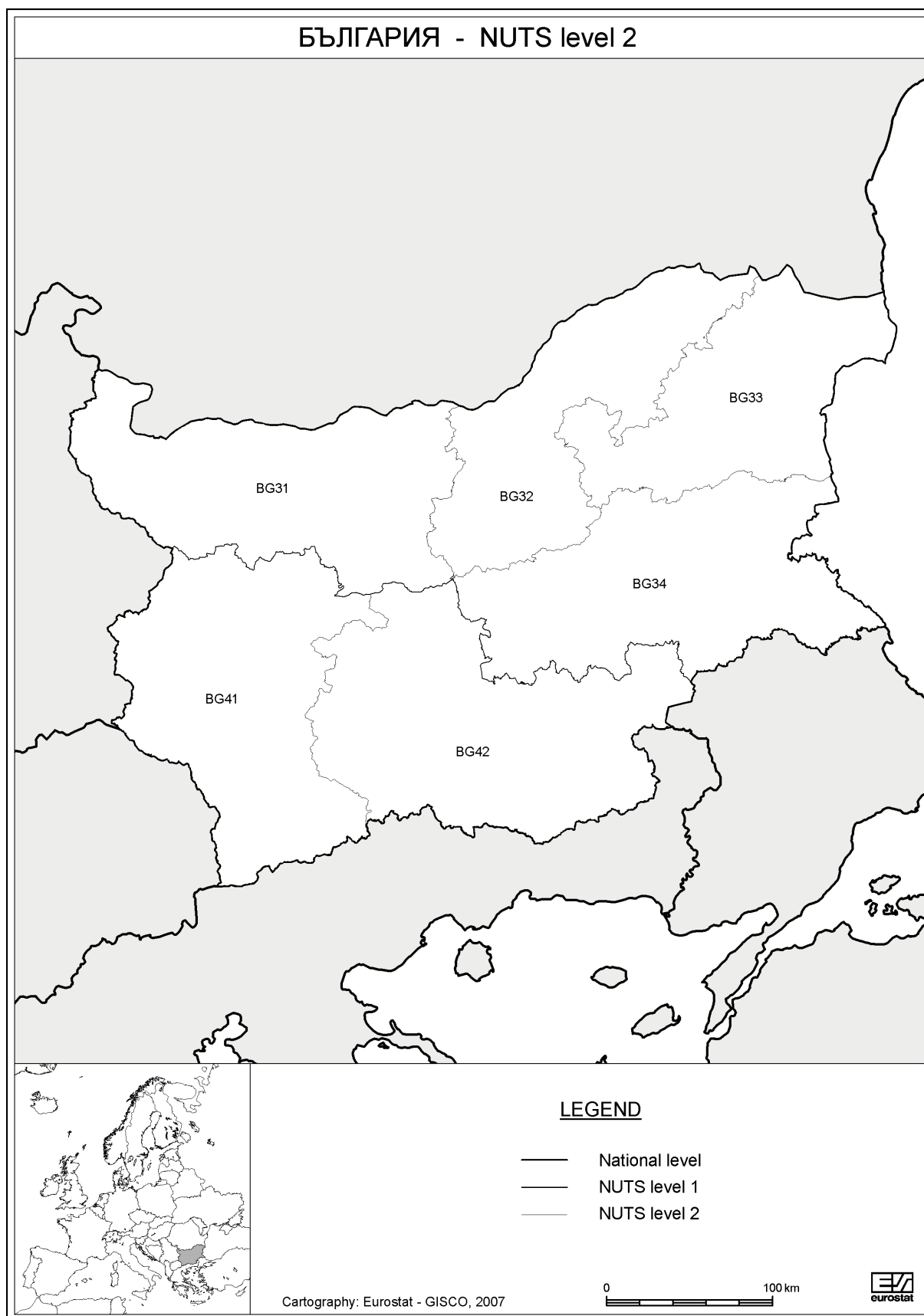
BULGARIA¹⁰

CODE	NUTS 1	NUTS 2	NUTS 3
BG3	SEVERNA I IZTOCHNA BULGARIA		
BG31		Severozapaden	
BG311			Vidin
BG312			Montana
BG313			Vratsa
BG314			Pleven
BG315			Lovech
BG32		Severen tsentralen	
BG321			Veliko Tarnovo
BG322			Gabrovo
BG323			Ruse
BG324			Razgrad
BG325			Silistra
BG33		Severoiztochen	
BG331			Varna
BG332			Dobrich
BG333			Shumen
BG334			Targovishte
BG34		Yugoiztochen	
BG341			Burgas
BG342			Sliven
BG343			Yambol
BG344			Stara Zagora
BG4	YUGOZAPADNA I YUZHNA TSENTRALNA BULGARIA		
BG41		Yugozapaden	
BG411			Sofia (stolitsa)

¹⁰ Die Version in lateinischen Buchstaben ist nicht offiziell. Sie ist hier nur wegen des besseren Verständnisses eingefügt.



CODE	NUTS 1	NUTS 2	NUTS 3
BG412			<i>Sofia</i>
BG413			<i>Blagoevgrad</i>
BG414			<i>Pernik</i>
BG415			<i>Kyustendil</i>
BG42		Yuzhen tsentralen	
BG421			<i>Plovdiv</i>
BG422			<i>Haskovo</i>
BG423			<i>Pazardzhik</i>
BG424			<i>Smolyan</i>
BG425			<i>Kardzhali</i>
BGZ	EXTRA-REGIO		
BGZZ		Extra-Regio	
BGZZZ			<i>Extra-Regio</i>

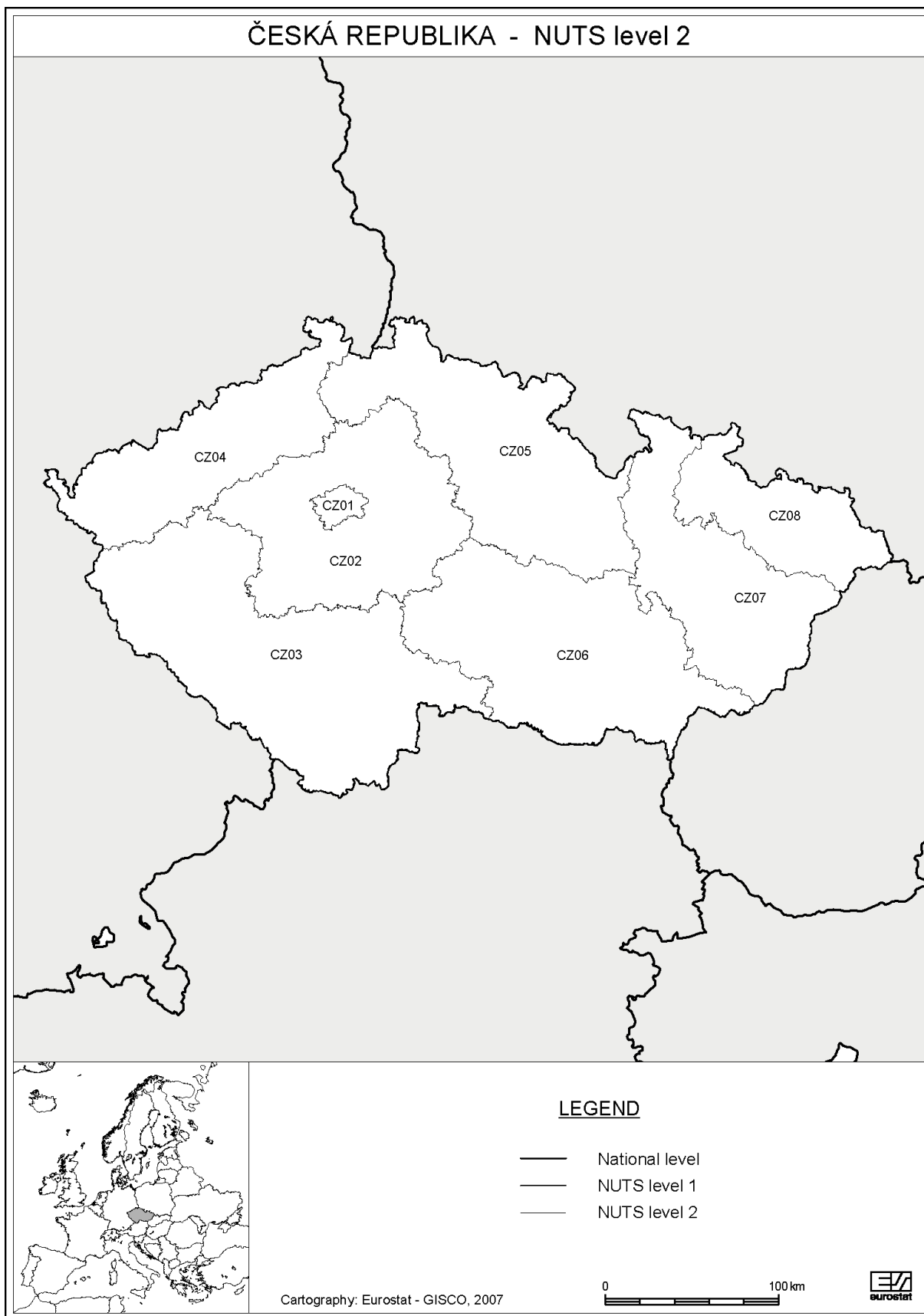


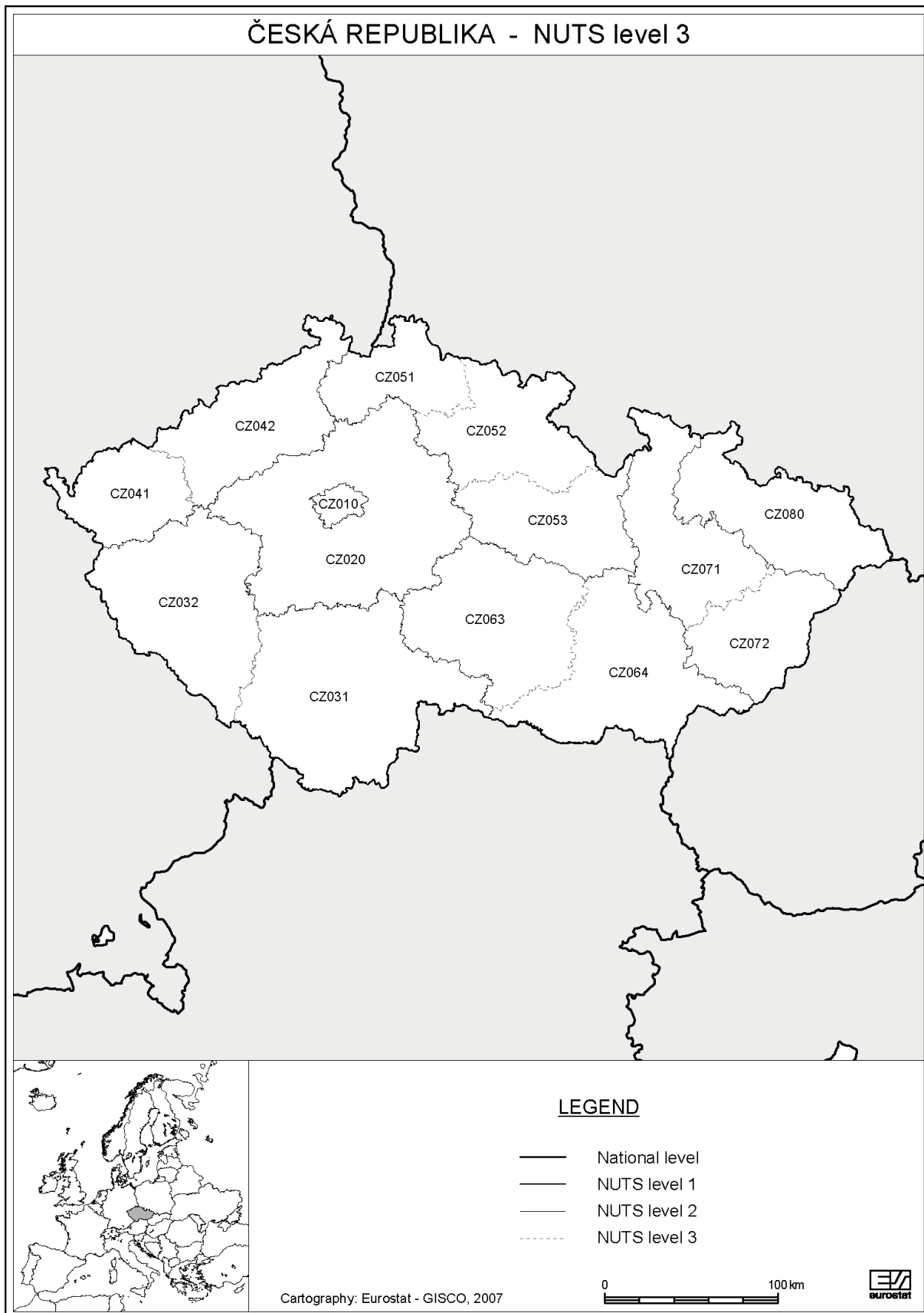




ČESKÁ REPUBLIKA

CODE	NUTS 1	NUTS 2	NUTS 3
CZ			
CZ0	ČESKÁ REPUBLIKA		
CZ01		Praha	
CZ010			<i>Hlavní město Praha</i>
CZ02		Střední Čechy	
CZ020			<i>Středočeský kraj</i>
CZ03		Jihozápad	
CZ031			<i>Jihočeský kraj</i>
CZ032			<i>Plzeňský kraj</i>
CZ04		Severozápad	
CZ041			<i>Karlovarský kraj</i>
CZ042			<i>Ústecký kraj</i>
CZ05		Severovýchod	
CZ051			<i>Liberecký kraj</i>
CZ052			<i>Královéhradecký kraj</i>
CZ053			<i>Pardubický kraj</i>
CZ06		Jihovýchod	
CZ063			<i>Vysočina</i>
CZ064			<i>Jihomoravský kraj</i>
CZ07		Střední Morava	
CZ071			<i>Olomoucký kraj</i>
CZ072			<i>Zlínský kraj</i>
CZ08		Moravskoslezsko	
CZ080			<i>Moravskoslezský kraj</i>
CZZ	EXTRA-REGIO		
CZZZ		Extra-Regio	
CZZZZ			<i>Extra-Regio</i>

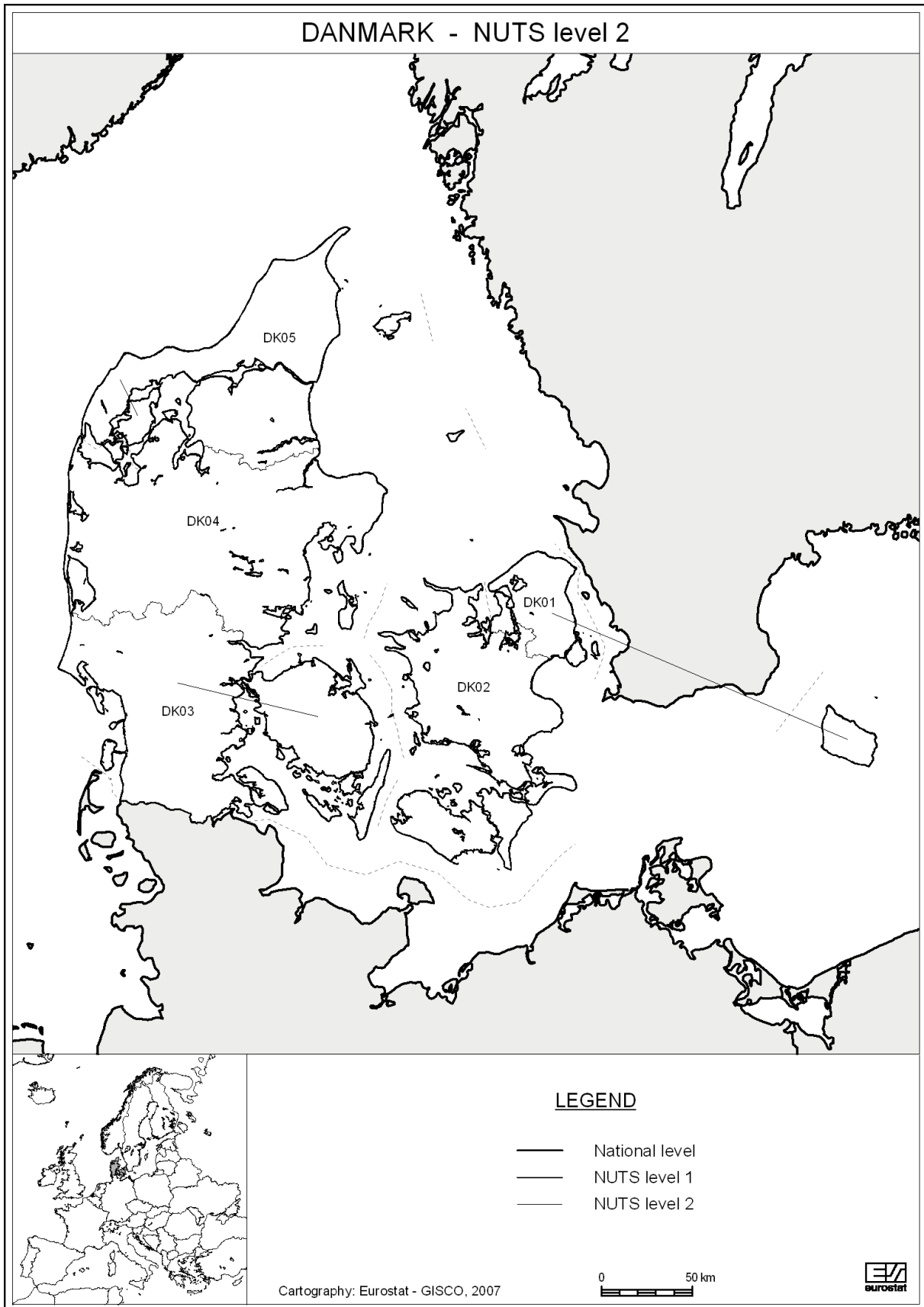


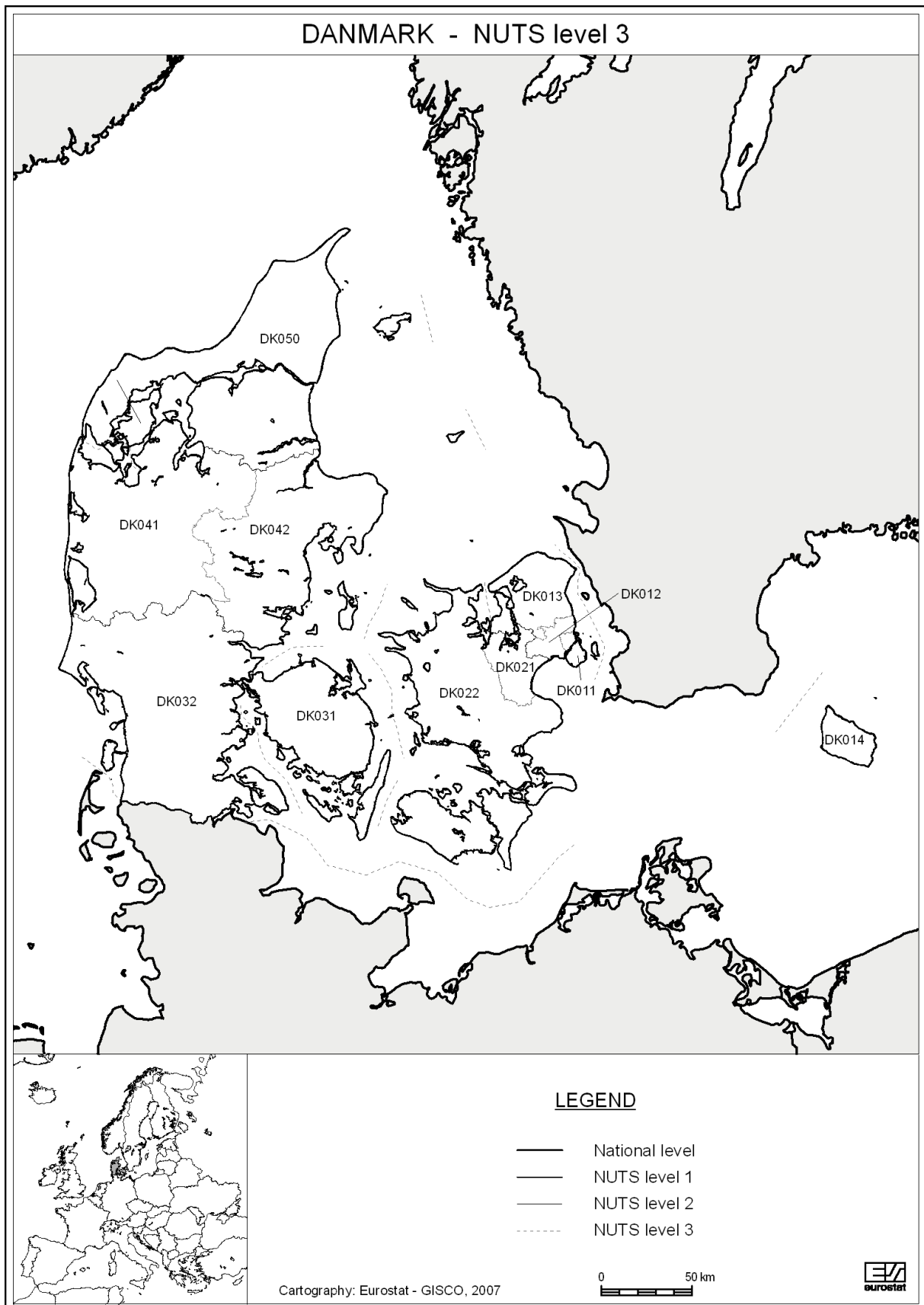




DANMARK

CODE	NUTS 1	NUTS 2	NUTS 3
DK			
DK0	DANMARK		
DK01		Hovedstaden	
DK011			<i>Byen København</i>
DK012			<i>Københavns omegn</i>
DK013			<i>Nordsjælland</i>
DK014			<i>Bornholm</i>
DK02		Sjælland	
DK021			<i>Østsjælland</i>
DK022			<i>Vest- og Sydsjælland</i>
DK03		Syddanmark	
DK031			<i>Fyn</i>
DK032			<i>Sydjylland</i>
DK04		Midtjylland	
DK041			<i>Vestjylland</i>
DK042			<i>Østjylland</i>
DK05		Nordjylland	
DK050			<i>Nordjylland</i>
DKZ	EXTRA-REGIO		
DKZZ		Extra-Regio	
DKZZZ			<i>Extra-Regio</i>







DEUTSCHLAND

CODE	NUTS 1	NUTS 2	NUTS 3
DE			
DE1	BADEN-WÜRTTEMBERG		
DE11		Stuttgart	
DE111			Stuttgart, Stadtkreis
DE112			Böblingen
DE113			Esslingen
DE114			Göppingen
DE115			Ludwigsburg
DE116			Rems-Murr-Kreis
DE117			Heilbronn, Stadtkreis
DE118			Heilbronn, Landkreis
DE119			Hohenlohekreis
DE11A			Schwäbisch Hall
DE11B			Main-Tauber-Kreis
DE11C			Heidenheim
DE11D			Ostalbkreis
DE12		Karlsruhe	
DE121			Baden-Baden, Stadtkreis
DE122			Karlsruhe, Stadtkreis
DE123			Karlsruhe, Landkreis
DE124			Rastatt
DE125			Heidelberg, Stadtkreis
DE126			Mannheim, Stadtkreis
DE127			Neckar-Odenwald-Kreis
DE128			Rhein-Neckar-Kreis
DE129			Pforzheim, Stadtkreis
DE12A			Calw
DE12B			Enzkreis
DE12C			Freudenstadt
DE13		Freiburg	
DE131			Freiburg im Breisgau, Stadtkreis
DE132			Breisgau-Hochschwarzwald
DE133			Emmendingen
DE134			Ortenaukreis
DE135			Rottweil
DE136			Schwarzwald-Baar-Kreis



CODE	NUTS 1	NUTS 2	NUTS 3
DE137			<i>Tuttlingen</i>
DE138			<i>Konstanz</i>
DE139			<i>Lörrach</i>
DE13A			<i>Waldshut</i>
DE14		Tübingen	
DE141			<i>Reutlingen</i>
DE142			<i>Tübingen, Landkreis</i>
DE143			<i>Zollernalbkreis</i>
DE144			<i>Ulm, Stadtkreis</i>
DE145			<i>Alb-Donau-Kreis</i>
DE146			<i>Biberach</i>
DE147			<i>Bodenseekreis</i>
DE148			<i>Ravensburg</i>
DE149			<i>Sigmaringen</i>
DE2	BAYERN		
DE21		Oberbayern	
DE211			<i>Ingolstadt, Kreisfreie Stadt</i>
DE212			<i>München, Kreisfreie Stadt</i>
DE213			<i>Rosenheim, Kreisfreie Stadt</i>
DE214			<i>Altötting</i>
DE215			<i>Berchtesgadener Land</i>
DE216			<i>Bad Tölz-Wolfratshausen</i>
DE217			<i>Dachau</i>
DE218			<i>Ebersberg</i>
DE219			<i>Eichstätt</i>
DE21A			<i>Erding</i>
DE21B			<i>Freising</i>
DE21C			<i>Fürstfeldbruck</i>
DE21D			<i>Garmisch-Partenkirchen</i>
DE21E			<i>Landsberg a. Lech</i>
DE21F			<i>Miesbach</i>
DE21G			<i>Mühldorf a. Inn</i>
DE21H			<i>München, Landkreis</i>
DE21I			<i>Neuburg-Schrobenhausen</i>
DE21J			<i>Pfaffenhofen a. d. Ilm</i>
DE21K			<i>Rosenheim, Landkreis</i>
DE21L			<i>Starnberg</i>



CODE	NUTS 1	NUTS 2	NUTS 3
DE21M			<i>Traunstein</i>
DE21N			<i>Weilheim-Schongau</i>
DE22		Niederbayern	
DE221			<i>Landshut, Kreisfreie Stadt</i>
DE222			<i>Passau, Kreisfreie Stadt</i>
DE223			<i>Straubing, Kreisfreie Stadt</i>
DE224			<i>Deggendorf</i>
DE225			<i>Freyung-Grafenau</i>
DE226			<i>Kelheim</i>
DE227			<i>Landshut, Landkreis</i>
DE228			<i>Passau, Landkreis</i>
DE229			<i>Regen</i>
DE22A			<i>Rottal-Inn</i>
DE22B			<i>Straubing-Bogen</i>
DE22C			<i>Dingolfing-Landau</i>
DE23		Oberpfalz	
DE231			<i>Amberg, Kreisfreie Stadt</i>
DE232			<i>Regensburg, Kreisfreie Stadt</i>
DE233			<i>Weiden i. d. Opf, Kreisfreie Stadt</i>
DE234			<i>Amberg-Sulzbach</i>
DE235			<i>Cham</i>
DE236			<i>Neumarkt i. d. OPf.</i>
DE237			<i>Neustadt a. d. Waldnaab</i>
DE238			<i>Regensburg, Landkreis</i>
DE239			<i>Schwandorf</i>
DE23A			<i>Tirschenreuth</i>
DE24		Oberfranken	
DE241			<i>Bamberg, Kreisfreie Stadt</i>
DE242			<i>Bayreuth, Kreisfreie Stadt</i>
DE243			<i>Coburg, Kreisfreie Stadt</i>
DE244			<i>Hof, Kreisfreie Stadt</i>
DE245			<i>Bamberg, Landkreis</i>
DE246			<i>Bayreuth, Landkreis</i>
DE247			<i>Coburg, Landkreis</i>
DE248			<i>Forchheim</i>
DE249			<i>Hof, Landkreis</i>
DE24A			<i>Kronach</i>



CODE	NUTS 1	NUTS 2	NUTS 3
DE24B			<i>Kulmbach</i>
DE24C			<i>Lichtenfels</i>
DE24D			<i>Wunsiedel i. Fichtelgebirge</i>
DE25		Mittelfranken	
DE251			<i>Ansbach, Kreisfreie Stadt</i>
DE252			<i>Erlangen, Kreisfreie Stadt</i>
DE253			<i>Fürth, Kreisfreie Stadt</i>
DE254			<i>Nürnberg, Kreisfreie Stadt</i>
DE255			<i>Schwabach, Kreisfreie Stadt</i>
DE256			<i>Ansbach, Landkreis</i>
DE257			<i>Erlangen-Höchstadt</i>
DE258			<i>Fürth, Landkreis</i>
DE259			<i>Nürnberger Land</i>
DE25A			<i>Neustadt a. d. Aisch-Bad Windsheim</i>
DE25B			<i>Roth</i>
DE25C			<i>Weißenburg-Gunzenhausen</i>
DE26		Unterfranken	
DE261			<i>Aschaffenburg, Kreisfreie Stadt</i>
DE262			<i>Schweinfurt, Kreisfreie Stadt</i>
DE263			<i>Würzburg, Kreisfreie Stadt</i>
DE264			<i>Aschaffenburg, Landkreis</i>
DE265			<i>Bad Kissingen</i>
DE266			<i>Rhön-Grabfeld</i>
DE267			<i>Haßberge</i>
DE268			<i>Kitzingen</i>
DE269			<i>Miltenberg</i>
DE26A			<i>Main-Spessart</i>
DE26B			<i>Schweinfurt, Landkreis</i>
DE26C			<i>Würzburg, Landkreis</i>
DE27		Schwaben	
DE271			<i>Augsburg, Kreisfreie Stadt</i>
DE272			<i>Kaufbeuren, Kreisfreie Stadt</i>
DE273			<i>Kempten (Allgäu), Kreisfreie Stadt</i>
DE274			<i>Memmingen, Kreisfreie Stadt</i>
DE275			<i>Aichach-Friedberg</i>
DE276			<i>Augsburg, Landkreis</i>
DE277			<i>Dillingen a.d. Donau</i>



CODE	NUTS 1	NUTS 2	NUTS 3
DE278			<i>Günzburg</i>
DE279			<i>Neu-Ulm</i>
DE27A			<i>Lindau (Bodensee)</i>
DE27B			<i>Ostallgäu</i>
DE27C			<i>Unterallgäu</i>
DE27D			<i>Donau-Ries</i>
DE27E			<i>Oberallgäu</i>
DE3	BERLIN		
DE30		Berlin	
DE300			<i>Berlin</i>
DE4	BRANDENBURG		
DE41		Brandenburg - Nordost	
DE411			<i>Frankfurt (Oder), Kreisfreie Stadt</i>
DE412			<i>Barnim</i>
DE413			<i>Märkisch-Oderland</i>
DE414			<i>Oberhavel</i>
DE415			<i>Oder-Spree</i>
DE416			<i>Ostprignitz-Ruppin</i>
DE417			<i>Prignitz</i>
DE418			<i>Uckermark</i>
DE42		Brandenburg - Südwest	
DE421			<i>Brandenburg an der Havel, Kreisfreie Stadt</i>
DE422			<i>Cottbus, Kreisfreie Stadt</i>
DE423			<i>Potsdam, Kreisfreie Stadt</i>
DE424			<i>Dahme-Spreewald</i>
DE425			<i>Elbe-Elster</i>
DE426			<i>Havelland</i>
DE427			<i>Oberspreewald-Lausitz</i>
DE428			<i>Potsdam-Mittelmark</i>
DE429			<i>Spree-Neiße</i>
DE42A			<i>Teltow-Fläming</i>
DE5	BREMEN		
DE50		Bremen	
DE501			<i>Bremen, Kreisfreie Stadt</i>
DE502			<i>Bremerhaven, Kreisfreie Stadt</i>
DE6	HAMBURG		
DE60		Hamburg	



CODE	NUTS 1	NUTS 2	NUTS 3
DE600			Hamburg
DE7	HESEN		
DE71		Darmstadt	
DE711			Darmstadt, Kreisfreie Stadt
DE712			Frankfurt am Main, Kreisfreie Stadt
DE713			Offenbach am Main, Kreisfreie Stadt
DE714			Wiesbaden, Kreisfreie Stadt
DE715			Bergstraße
DE716			Darmstadt-Dieburg
DE717			Groß-Gerau
DE718			Hochtaunuskreis
DE719			Main-Kinzig-Kreis
DE71A			Main-Taunus-Kreis
DE71B			Odenwaldkreis
DE71C			Offenbach, Landkreis
DE71D			Rheingau-Taunus-Kreis
DE71E			Wetteraukreis
DE72		Gießen	
DE721			Gießen, Landkreis
DE722			Lahn-Dill-Kreis
DE723			Limburg-Weilburg
DE724			Marburg-Biedenkopf
DE725			Vogelsbergkreis
DE73		Kassel	
DE731			Kassel, Kreisfreie Stadt
DE732			Fulda
DE733			Hersfeld-Rotenburg
DE734			Kassel, Landkreis
DE735			Schwalm-Eder-Kreis
DE736			Waldeck-Frankenberg
DE737			Werra-Meißner-Kreis
DE8	MECKLENBURG-VORPOMMERN		
DE80		Mecklenburg-Vorpommern	
DE801			Greifswald, Kreisfreie Stadt
DE802			Neubrandenburg, Kreisfreie Stadt
DE803			Rostock, Kreisfreie Stadt
DE804			Schwerin, Kreisfreie Stadt



CODE	NUTS 1	NUTS 2	NUTS 3
DE805			<i>Stralsund, Kreisfreie Stadt</i>
DE806			<i>Wismar, Kreisfreie Stadt</i>
DE807			<i>Bad Doberan</i>
DE808			<i>Demmin</i>
DE809			<i>Güstrow</i>
DE80A			<i>Ludwigslust</i>
DE80B			<i>Mecklenburg-Strelitz</i>
DE80C			<i>Müritz</i>
DE80D			<i>Nordvorpommern</i>
DE80E			<i>Nordwestmecklenburg</i>
DE80F			<i>Ostvorpommern</i>
DE80G			<i>Parchim</i>
DE80H			<i>Rügen</i>
DE80I			<i>Uecker-Randow</i>
DE9	NIEDERSACHSEN		
DE91		Braunschweig	
DE911			<i>Braunschweig, Kreisfreie Stadt</i>
DE912			<i>Salzgitter, Kreisfreie Stadt</i>
DE913			<i>Wolfsburg, Kreisfreie Stadt</i>
DE914			<i>Gifhorn</i>
DE915			<i>Göttingen</i>
DE916			<i>Goslar</i>
DE917			<i>Helmstedt</i>
DE918			<i>Northeim</i>
DE919			<i>Osterode am Harz</i>
DE91A			<i>Peine</i>
DE91B			<i>Wolfenbüttel</i>
DE92		Hannover	
DE922			<i>Diepholz</i>
DE923			<i>Hamel-Pyrmont</i>
DE925			<i>Hildesheim</i>
DE926			<i>Holz Minden</i>
DE927			<i>Nienburg (Weser)</i>
DE928			<i>Schaumburg</i>
DE929			<i>Region Hannover</i>
DE93		Lüneburg	
DE931			<i>Celle</i>



CODE	NUTS 1	NUTS 2	NUTS 3
DE932			Cuxhaven
DE933			Harburg
DE934			Lüchow-Dannenberg
DE935			Lüneburg, Landkreis
DE936			Osterholz
DE937			Rotenburg (Wümme)
DE938			Soltau-Fallingbostal
DE939			Stade
DE93A			Uelzen
DE93B			Verden
DE94		Weser-Ems	
DE941			Delmenhorst, Kreisfreie Stadt
DE942			Emden, Kreisfreie Stadt
DE943			Oldenburg (Oldenburg), Kreisfreie Stadt
DE944			Osnabrück, Kreisfreie Stadt
DE945			Wilhelmshaven, Kreisfreie Stadt
DE946			Ammerland
DE947			Aurich
DE948			Cloppenburg
DE949			Emsland
DE94A			Friesland (D)
DE94B			Grafschaft Bentheim
DE94C			Leer
DE94D			Oldenburg, Landkreis
DE94E			Osnabrück, Landkreis
DE94F			Vechta
DE94G			Wesermarsch
DE94H			Wittmund
DEA	NORDRHEIN-WESTFALEN		
DEA1		Düsseldorf	
DEA11			Düsseldorf, Kreisfreie Stadt
DEA12			Duisburg, Kreisfreie Stadt
DEA13			Essen, Kreisfreie Stadt
DEA14			Krefeld, Kreisfreie Stadt
DEA15			Mönchengladbach, Kreisfreie Stadt
DEA16			Mülheim an der Ruhr, Kreisfreie Stadt
DEA17			Oberhausen, Kreisfreie Stadt



CODE	NUTS 1	NUTS 2	NUTS 3
DEA18			<i>Remscheid, Kreisfreie Stadt</i>
DEA19			<i>Solingen, Kreisfreie Stadt</i>
DEA1A			<i>Wuppertal, Kreisfreie Stadt</i>
DEA1B			<i>Kleve</i>
DEA1C			<i>Mettmann</i>
DEA1D			<i>Rhein-Kreis Neuss</i>
DEA1E			<i>Viersen</i>
DEA1F			<i>Wesel</i>
DEA2		Köln	
DEA21			<i>Aachen, Kreisfreie Stadt</i>
DEA22			<i>Bonn, Kreisfreie Stadt</i>
DEA23			<i>Köln, Kreisfreie Stadt</i>
DEA24			<i>Leverkusen, Kreisfreie Stadt</i>
DEA25			<i>Aachen, Kreis</i>
DEA26			<i>Düren</i>
DEA27			<i>Rhein-Erft-Kreis</i>
DEA28			<i>Euskirchen</i>
DEA29			<i>Heinsberg</i>
DEA2A			<i>Oberbergischer Kreis</i>
DEA2B			<i>Rheinisch-Bergischer Kreis</i>
DEA2C			<i>Rhein-Sieg-Kreis</i>
DEA3		Münster	
DEA31			<i>Bottrop, Kreisfreie Stadt</i>
DEA32			<i>Gelsenkirchen, Kreisfreie Stadt</i>
DEA33			<i>Münster, Kreisfreie Stadt</i>
DEA34			<i>Borken</i>
DEA35			<i>Coesfeld</i>
DEA36			<i>Recklinghausen</i>
DEA37			<i>Steinfurt</i>
DEA38			<i>Warendorf</i>
DEA4		Detmold	
DEA41			<i>Bielefeld, Kreisfreie Stadt</i>
DEA42			<i>Gütersloh</i>
DEA43			<i>Herford</i>
DEA44			<i>Höxter</i>
DEA45			<i>Lippe</i>
DEA46			<i>Minden-Lübbecke</i>



CODE	NUTS 1	NUTS 2	NUTS 3
DEA47			<i>Paderborn</i>
DEA5		Arnsberg	
DEA51			<i>Bochum, Kreisfreie Stadt</i>
DEA52			<i>Dortmund, Kreisfreie Stadt</i>
DEA53			<i>Hagen, Kreisfreie Stadt</i>
DEA54			<i>Hamm, Kreisfreie Stadt</i>
DEA55			<i>Herne, Kreisfreie Stadt</i>
DEA56			<i>Ennepe-Ruhr-Kreis</i>
DEA57			<i>Hochsauerlandkreis</i>
DEA58			<i>Märkischer Kreis</i>
DEA59			<i>Olpe</i>
DEA5A			<i>Siegen-Wittgenstein</i>
DEA5B			<i>Soest</i>
DEA5C			<i>Unna</i>
DEB	RHEINLAND-PFALZ		
DEB1		Koblenz	
DEB11			<i>Koblenz, Kreisfreie Stadt</i>
DEB12			<i>Ahrweiler</i>
DEB13			<i>Altenkirchen (Westerwald)</i>
DEB14			<i>Bad Kreuznach</i>
DEB15			<i>Birkenfeld</i>
DEB16			<i>Cochem-Zell</i>
DEB17			<i>Mayen-Koblenz</i>
DEB18			<i>Neuwied</i>
DEB19			<i>Rhein-Hunsrück-Kreis</i>
DEB1A			<i>Rhein-Lahn-Kreis</i>
DEB1B			<i>Westerwaldkreis</i>
DEB2		Trier	
DEB21			<i>Trier, Kreisfreie Stadt</i>
DEB22			<i>Berncastel-Wittlich</i>
DEB23			<i>Bitburg-Prüm</i>
DEB24			<i>Daun</i>
DEB25			<i>Trier-Saarburg</i>
DEB3		Rheinhessen-Pfalz	
DEB31			<i>Frankenthal (Pfalz), Kreisfreie Stadt</i>
DEB32			<i>Kaiserslautern, Kreisfreie Stadt</i>
DEB33			<i>Landau in der Pfalz, Kreisfreie Stadt</i>



CODE	NUTS 1	NUTS 2	NUTS 3
DEB34			Ludwigshafen am Rhein, Kreisfreie Stadt
DEB35			Mainz, Kreisfreie Stadt
DEB36			Neustadt an der Weinstraße, Kreisfreie Stadt
DEB37			Pirmasens, Kreisfreie Stadt
DEB38			Speyer, Kreisfreie Stadt
DEB39			Worms, Kreisfreie Stadt
DEB3A			Zweibrücken, Kreisfreie Stadt
DEB3B			Alzey-Worms
DEB3C			Bad Dürkheim
DEB3D			Donnersbergkreis
DEB3E			Germersheim
DEB3F			Kaiserslautern, Landkreis
DEB3G			Kusel
DEB3H			Südliche Weinstraße
DEB3I			Rhein-Pfalz-Kreis
DEB3J			Mainz-Bingen
DEB3K			Südwestpfalz
DEC	SAARLAND		
DEC0		Saarland	
DEC01			Stadtverband Saarbrücken
DEC02			Merzig-Wadern
DEC03			Neunkirchen
DEC04			Saarlouis
DEC05			Saarpfalz-Kreis
DEC06			St. Wendel
DED	SACHSEN		
DED1		Chemnitz	
DED11			Chemnitz, Kreisfreie Stadt
DED12			Plauen, Kreisfreie Stadt
DED13			Zwickau, Kreisfreie Stadt
DED14			Annaberg
DED15			Chemnitzer Land
DED16			Freiberg
DED17			Vogtlandkreis
DED18			Mittlerer Erzgebirgskreis
DED19			Mittweida
DED1A			Stollberg



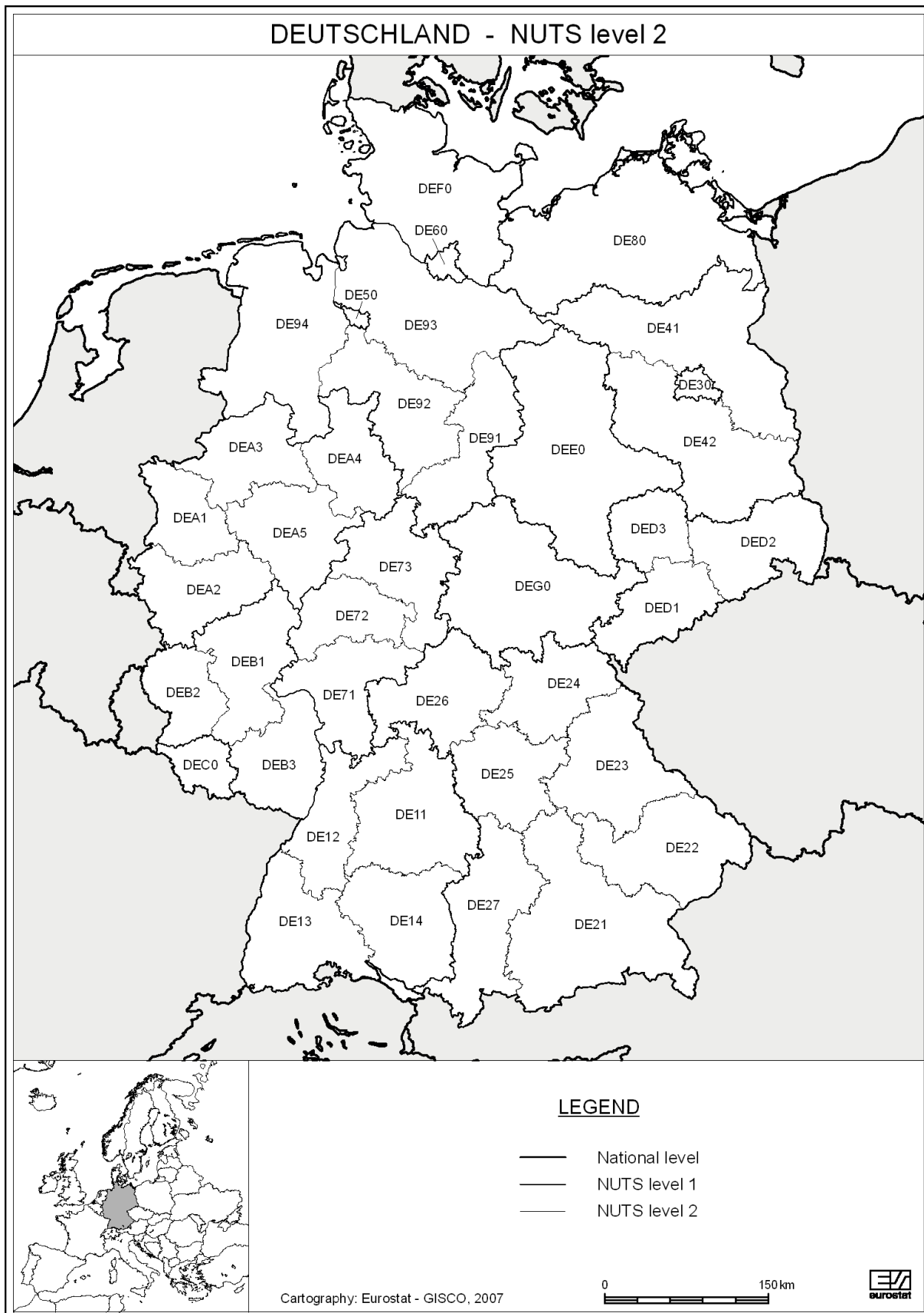
CODE	NUTS 1	NUTS 2	NUTS 3
DED1B			<i>Aue-Schwarzenberg</i>
DED1C			<i>Zwickauer Land</i>
DED2		Dresden	
DED21			<i>Dresden, Kreisfreie Stadt</i>
DED22			<i>Görlitz, Kreisfreie Stadt</i>
DED23			<i>Hoyerswerda, Kreisfreie Stadt</i>
DED24			<i>Bautzen</i>
DED25			<i>Meißen</i>
DED26			<i>Niederschlesischer Oberlausitzkreis</i>
DED27			<i>Riesa-Großenhain</i>
DED28			<i>Löbau-Zittau</i>
DED29			<i>Sächsische Schweiz</i>
DED2A			<i>Weißeritzkreis</i>
DED2B			<i>Kamenz</i>
DED3		Leipzig	
DED31			<i>Leipzig, Kreisfreie Stadt</i>
DED32			<i>Delitzsch</i>
DED33			<i>Döbeln</i>
DED34			<i>Leipziger Land</i>
DED35			<i>Muldentalkreis</i>
DED36			<i>Torgau-Oschatz</i>
DEE	SACHSEN-ANHALT		
DEE0		Sachsen-Anhalt	
DEE01			<i>Dessau-Roßlau, Kreisfreie Stadt</i>
DEE02			<i>Halle (Saale), Kreisfreie Stadt</i>
DEE03			<i>Magdeburg, Kreisfreie Stadt</i>
DEE04			<i>Altmarkkreis Salzwedel</i>
DEE05			<i>Anhalt-Bitterfeld</i>
DEE06			<i>Jerichower Land</i>
DEE07			<i>Börde</i>
DEE08			<i>Burgenland (D)</i>
DEE09			<i>Harz</i>
DEE0A			<i>Mansfeld-Südharz</i>
DEE0B			<i>Saalekreis</i>
DEE0C			<i>Salzland</i>
DEE0D			<i>Stendal</i>
DEE0E			<i>Wittenberg</i>

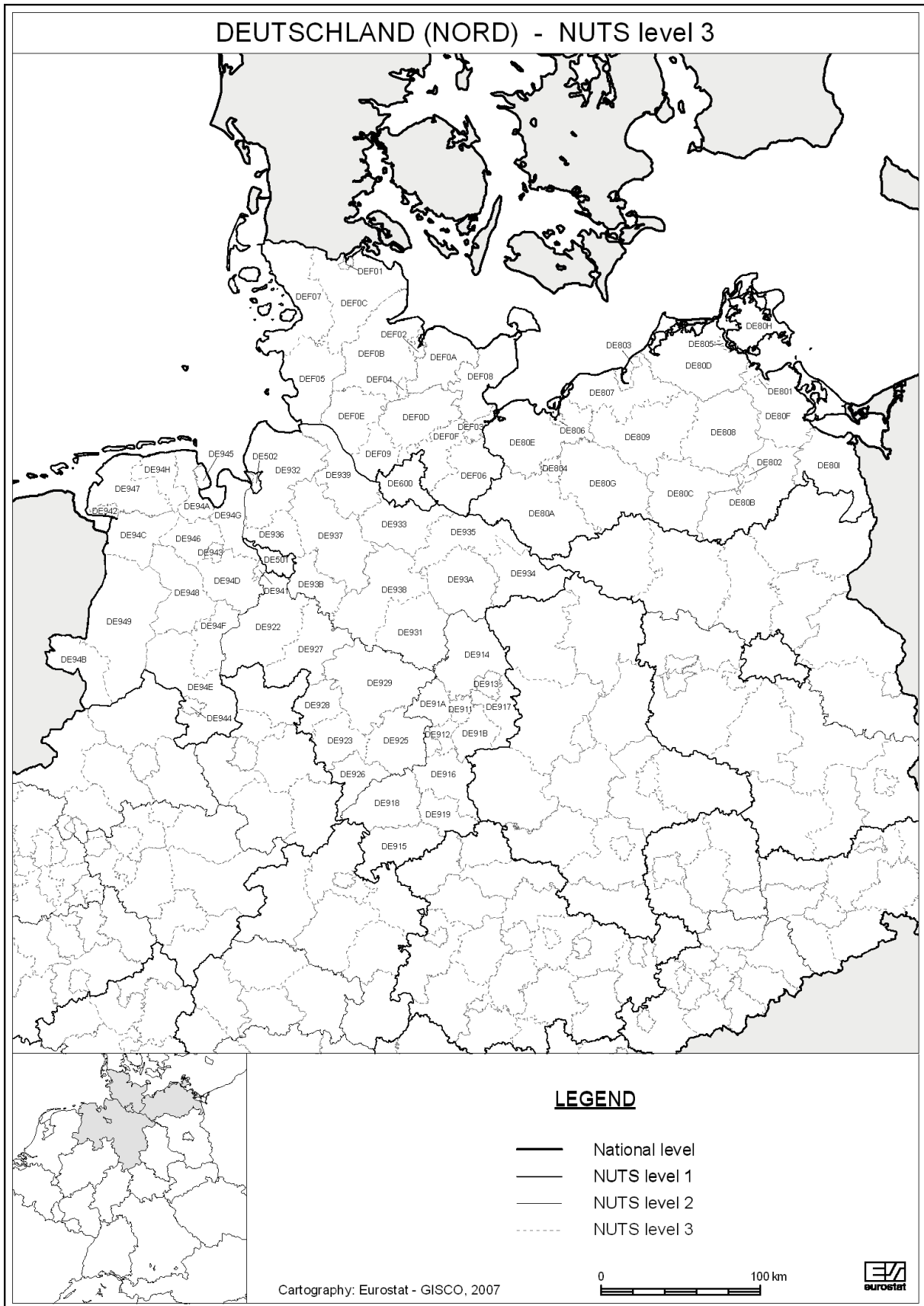


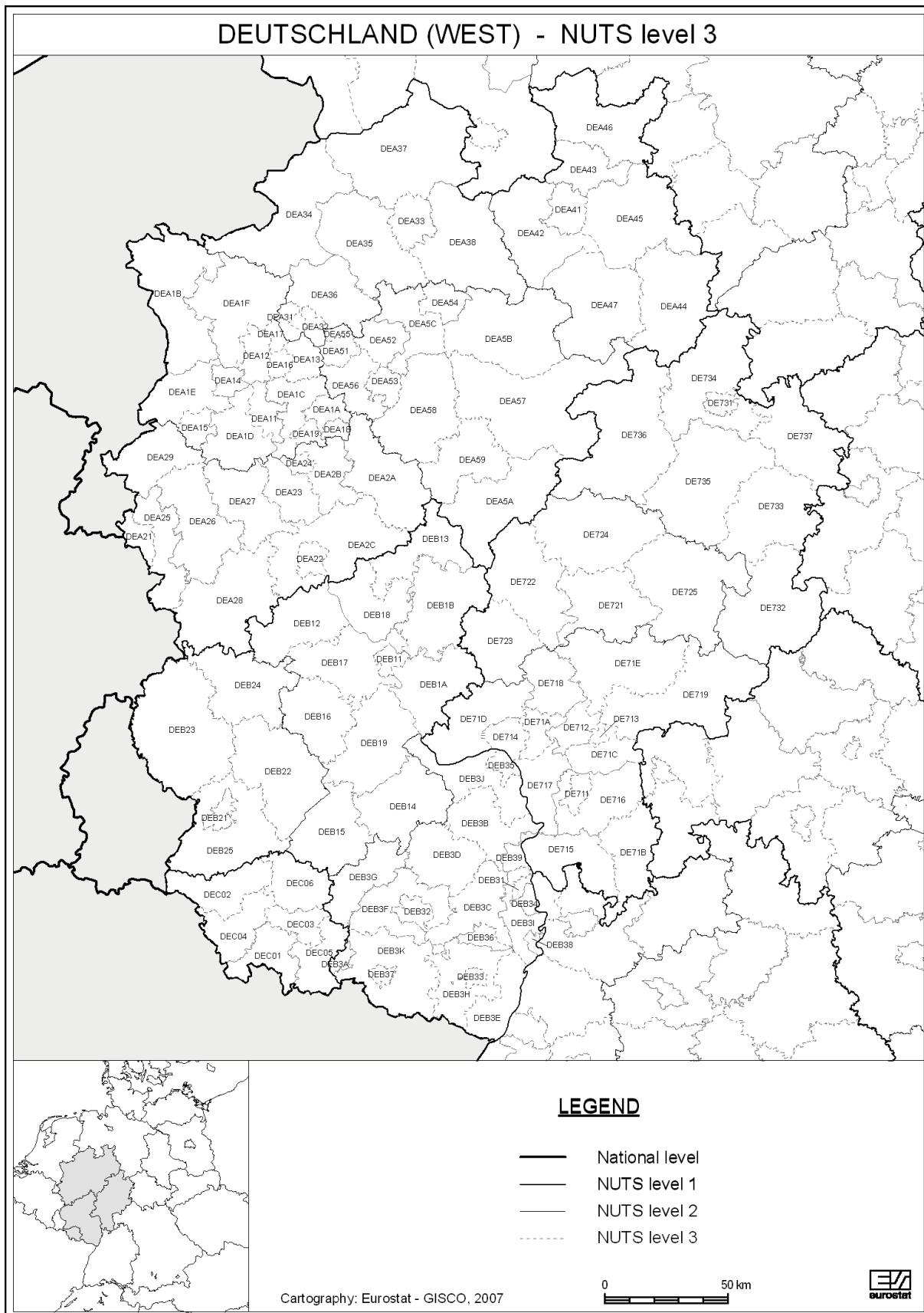
CODE	NUTS 1	NUTS 2	NUTS 3
DEF	SCHLESWIG-HOLSTEIN		
DEF0		Schleswig-Holstein	
DEF01			<i>Flensburg, Kreisfreie Stadt</i>
DEF02			<i>Kiel, Kreisfreie Stadt</i>
DEF03			<i>Lübeck, Kreisfreie Stadt</i>
DEF04			<i>Neumünster, Kreisfreie Stadt</i>
DEF05			<i>Dithmarschen</i>
DEF06			<i>Herzogtum Lauenburg</i>
DEF07			<i>Nordfriesland</i>
DEF08			<i>Ostholstein</i>
DEF09			<i>Pinneberg</i>
DEF0A			<i>Plön</i>
DEF0B			<i>Rendsburg-Eckernförde</i>
DEF0C			<i>Schleswig-Flensburg</i>
DEF0D			<i>Segeberg</i>
DEF0E			<i>Steinburg</i>
DEF0F			<i>Stormarn</i>
DEG	THÜRINGEN		
DEG0		Thüringen	
DEG01			<i>Erfurt, Kreisfreie Stadt</i>
DEG02			<i>Gera, Kreisfreie Stadt</i>
DEG03			<i>Jena, Kreisfreie Stadt</i>
DEG04			<i>Suhl, Kreisfreie Stadt</i>
DEG05			<i>Weimar, Kreisfreie Stadt</i>
DEG06			<i>Eichsfeld</i>
DEG07			<i>Nordhausen</i>
DEG09			<i>Unstrut-Hainich-Kreis</i>
DEG0A			<i>Kyffhäuserkreis</i>
DEG0B			<i>Schmalkalden-Meiningen</i>
DEG0C			<i>Gotha</i>
DEG0D			<i>Sömmerda</i>
DEG0E			<i>Hildburghausen</i>
DEG0F			<i>Ilm-Kreis</i>
DEG0G			<i>Weimarer Land</i>
DEG0H			<i>Sonneberg</i>
DEG0I			<i>Saalfeld-Rudolstadt</i>
DEG0J			<i>Saale-Holzland-Kreis</i>

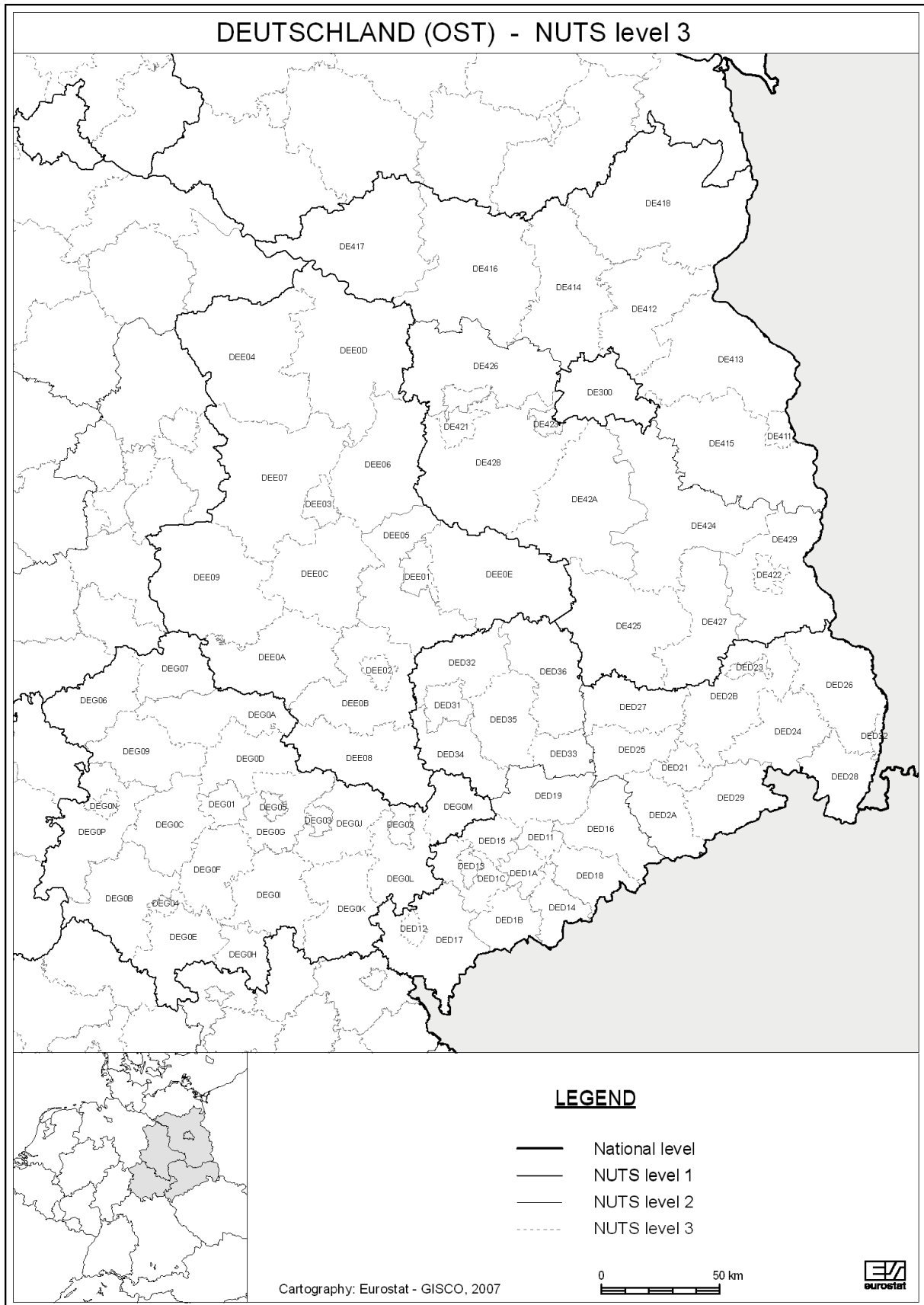


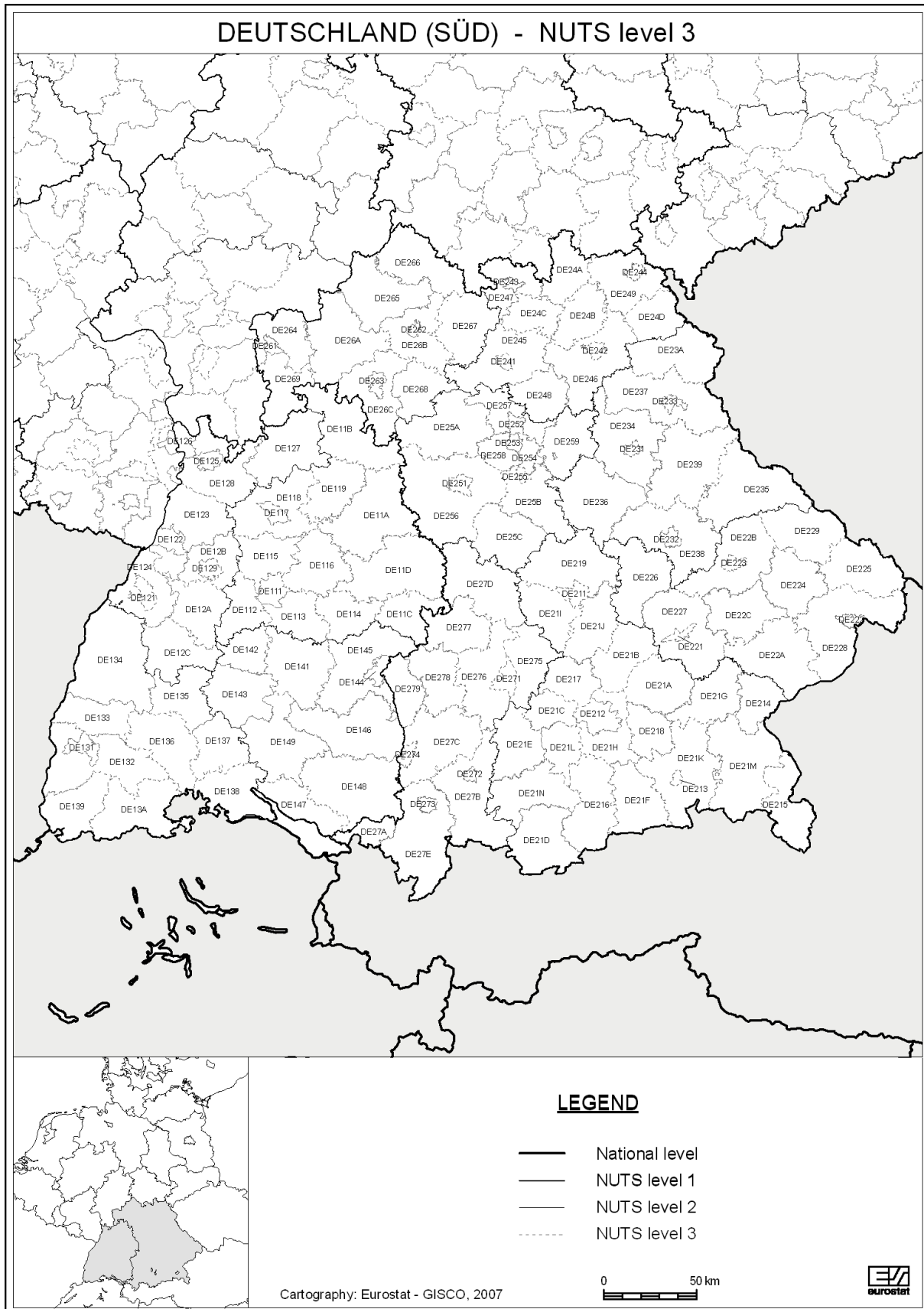
CODE	NUTS 1	NUTS 2	NUTS 3
DEG0K			<i>Saale-Orla-Kreis</i>
DEG0L			<i>Greiz</i>
DEG0M			<i>Altenburger Land</i>
DEG0N			<i>Eisenach, Kreisfreie Stadt</i>
DEG0P			<i>Wartburgkreis</i>
DEZ	EXTRA-REGIO		
DEZZ		Extra-Regio	
DEZZZ			<i>Extra-Regio</i>







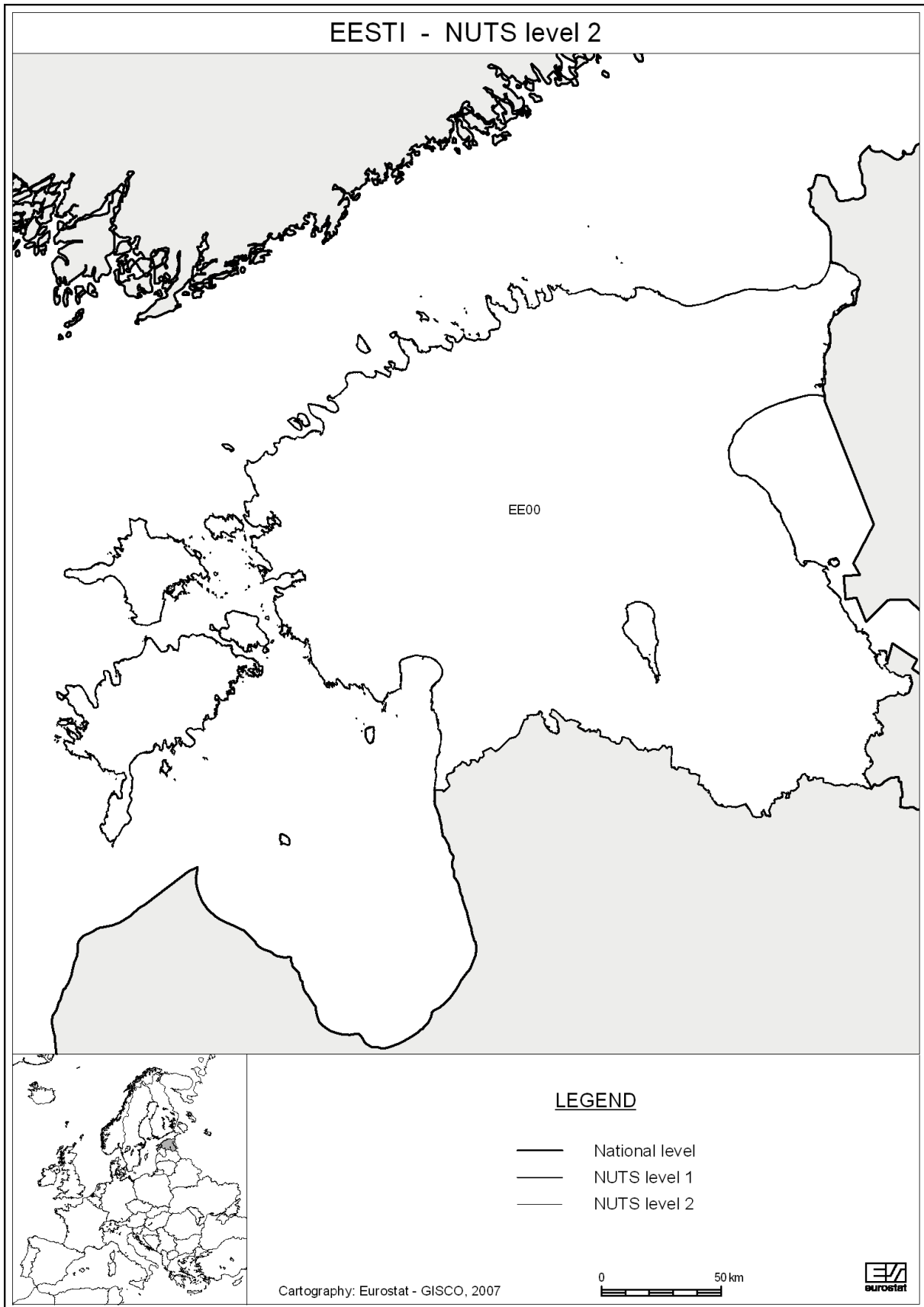


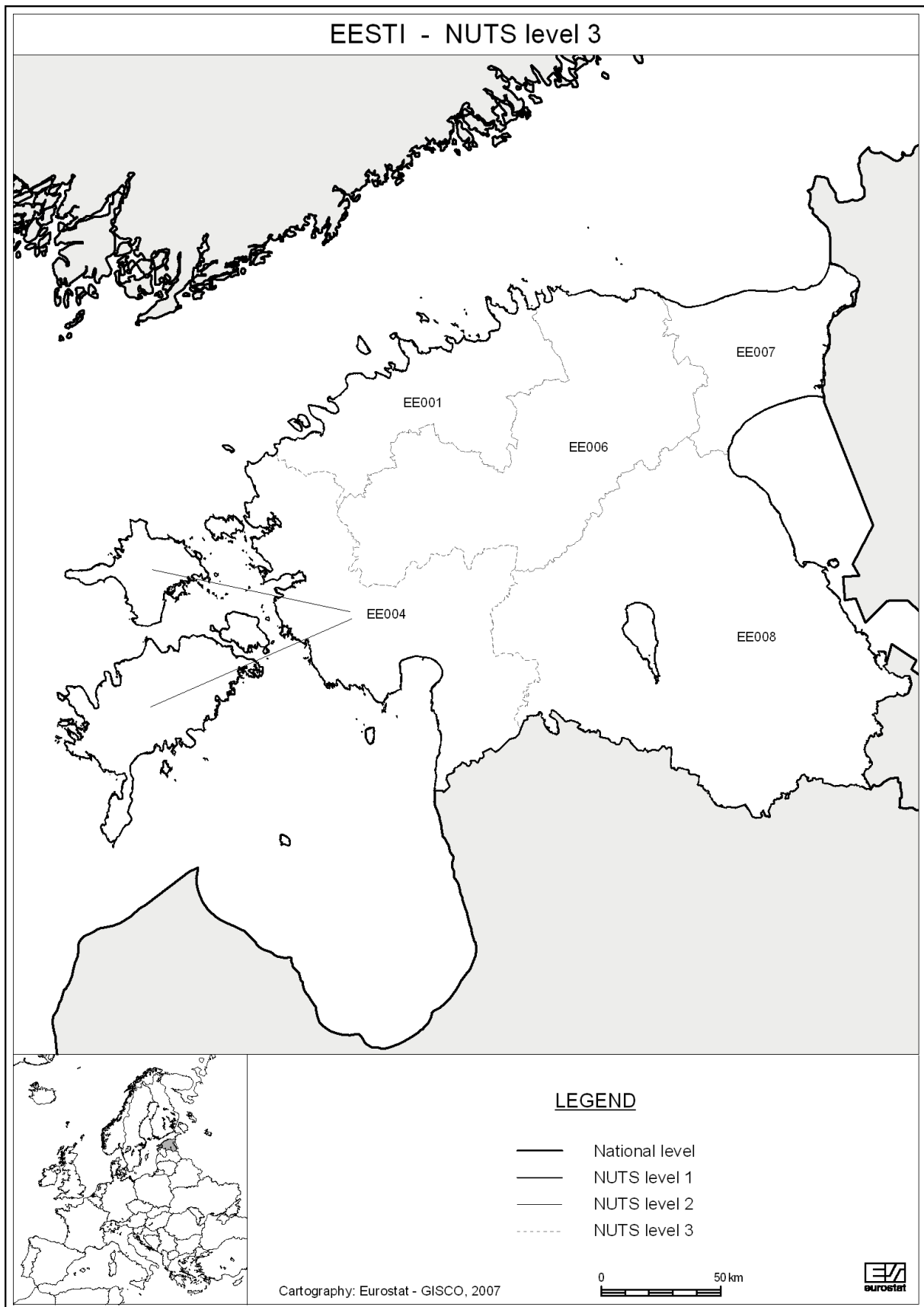




EESTI

CODE	NUTS 1	NUTS 2	NUTS 3
EE			
EE0	EESTI		
EE00		Eesti	
EE001			<i>Põhja-Eesti</i>
EE004			<i>Lääne-Eesti</i>
EE006			<i>Kesk-Eesti</i>
EE007			<i>Kirde-Eesti</i>
EE008			<i>Lõuna-Eesti</i>
EEZ	EXTRA-REGIO		
EEZZ		Extra-Regio	
EEZZZ			<i>Extra-Regio</i>

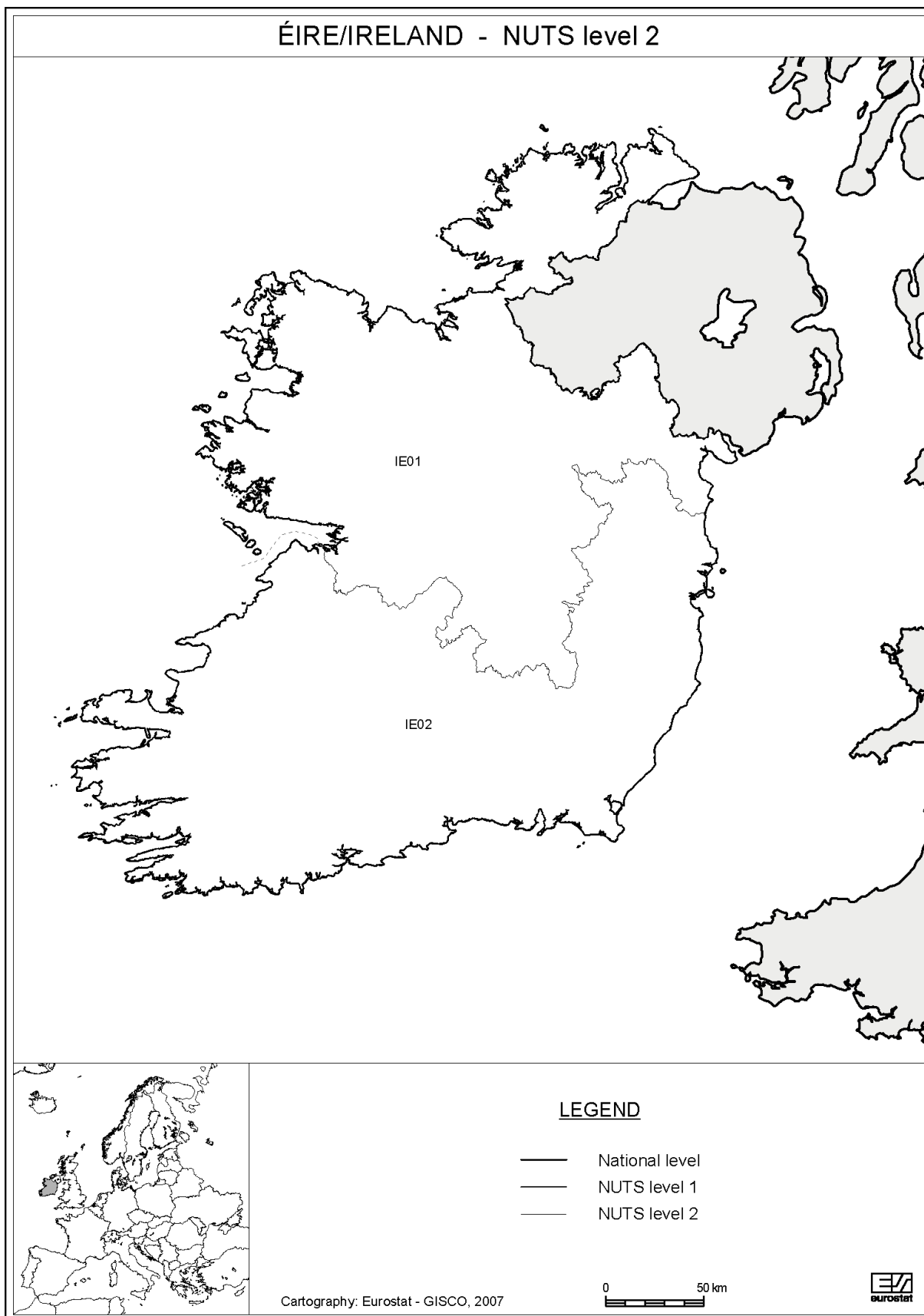


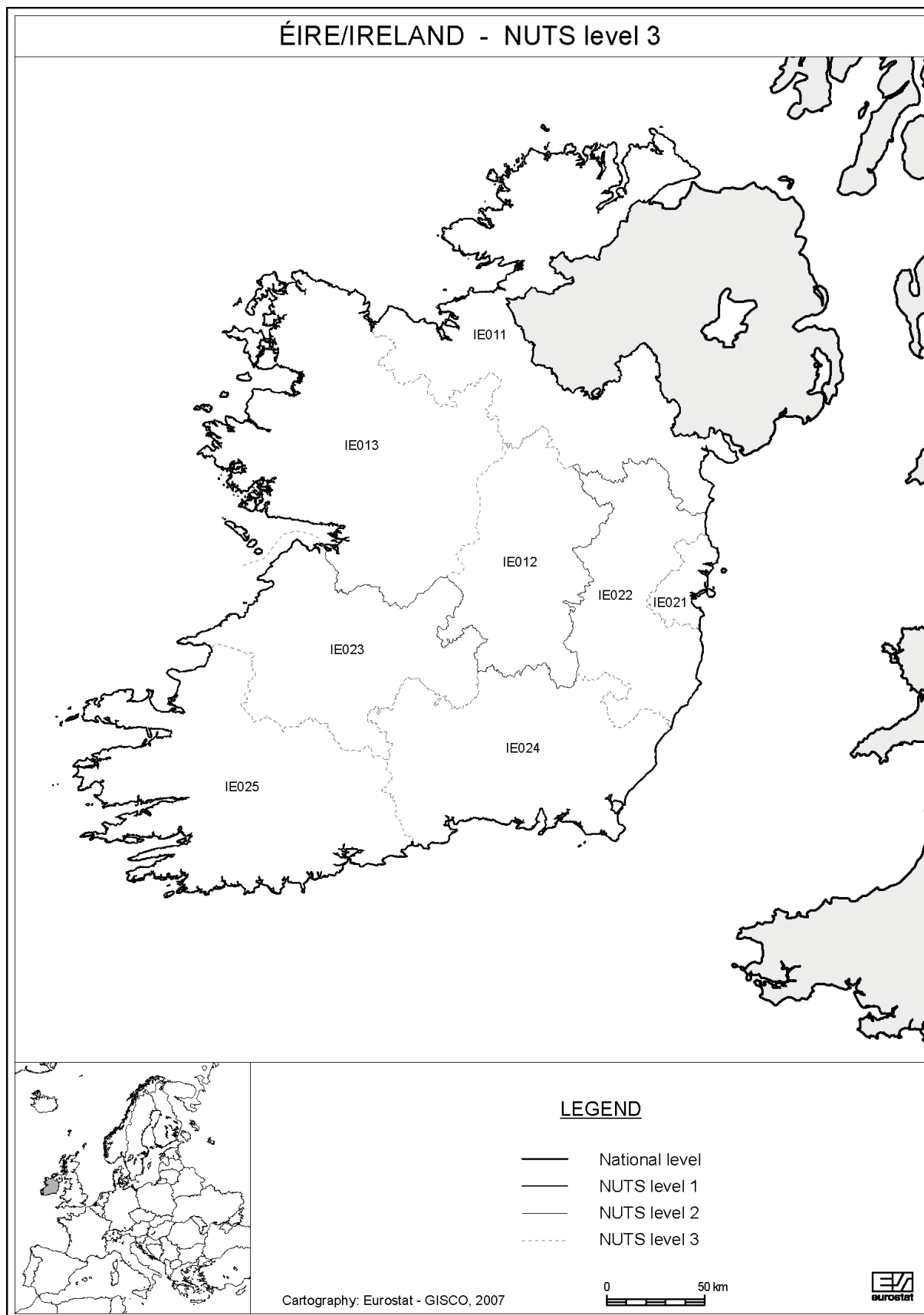




ÉIRE / IRELAND

CODE	NUTS 1	NUTS 2	NUTS 3
IE			
IE0	IRELAND		
IE01		Border, Midland and Western	
IE011			<i>Border</i>
IE012			<i>Midland</i>
IE013			<i>West</i>
IE02		Southern and Eastern	
IE021			<i>Dublin</i>
IE022			<i>Mid-East</i>
IE023			<i>Mid-West</i>
IE024			<i>South-East (IRL)</i>
IE025			<i>South-West (IRL)</i>
IEZ	EXTRA-REGIO		
IEZZ		Extra-Regio	
IEZZZ			<i>Extra-Regio</i>







ΕΛΛΑΔΑ

CODE	NUTS 1	NUTS 2	NUTS 3
GR			
GR1	ΒΟΡΕΙΑ ΕΛΛΑΔΑ		
GR11		Ανατολική Μακεδονία, Θράκη	
GR111			Έβρος
GR112			Ξάνθη
GR113			Ροδόπη
GR114			Δράμα
GR115			Καβάλα
GR12		Κεντρική Μακεδονία	
GR121			Ημαθία
GR122			Θεσσαλονίκη
GR123			Κιλκίς
GR124			Πέλλα
GR125			Πιερία
GR126			Σέρρες
GR127			Χαλκιδική
GR13		Δυτική Μακεδονία	
GR131			Γρεβενά
GR132			Καστοριά
GR133			Κοζάνη
GR134			Φλώρινα
GR14		Θεσσαλία	
GR141			Καρδίτσα
GR142			Λάρισα
GR143			Μαγνησία
GR144			Τρίκαλα
GR2	ΚΕΝΤΡΙΚΗ ΕΛΛΑΔΑ		
GR21		Ήπειρος	
GR211			Άρτα
GR212			Θεσπρωτία
GR213			Ιωάννινα
GR214			Πρέβεζα
GR22		Ιόνια Νησιά	
GR221			Ζάκυνθος
GR222			Κέρκυρα
GR223			Κεφαλληνία



CODE	NUTS 1	NUTS 2	NUTS 3
GR224			Λευκάδα
GR23		Δυτική Ελλάδα	
GR231			Αιτωλοακαρνανία
GR232			Αχαΐα
GR233			Ηλεία
GR24		Στερεά Ελλάδα	
GR241			Βοιωτία
GR242			Εύβοια
GR243			Ευρυτανία
GR244			Φθιώτιδα
GR245			Φωκίδα
GR25		Πελοπόννησος	
GR251			Αργολίδα
GR252			Αρκαδία
GR253			Κορινθία
GR254			Λακωνία
GR255			Μεσσηνία
GR3	ΑΤΤΙΚΗ		
GR30		Αττική	
GR300			Αττική
GR4	ΝΗΣΙΑ ΑΙΓΑΙΟΥ, ΚΡΗΤΗ		
GR41		Βόρειο Αιγαίο	
GR411			Λέσβος
GR412			Σάμος
GR413			Χίος
GR42		Νότιο Αιγαίο	
GR421			Δωδεκάνησος
GR422			Κυκλάδες
GR43		Κρήτη	
GR431			Ηράκλειο
GR432			Λασιθί
GR433			Ρεθύμνη
GR434			Χανιά
GRZ	EXTRA-REGIO		
GRZZ		Extra-Regio	
GRZZZ			Extra-Regio

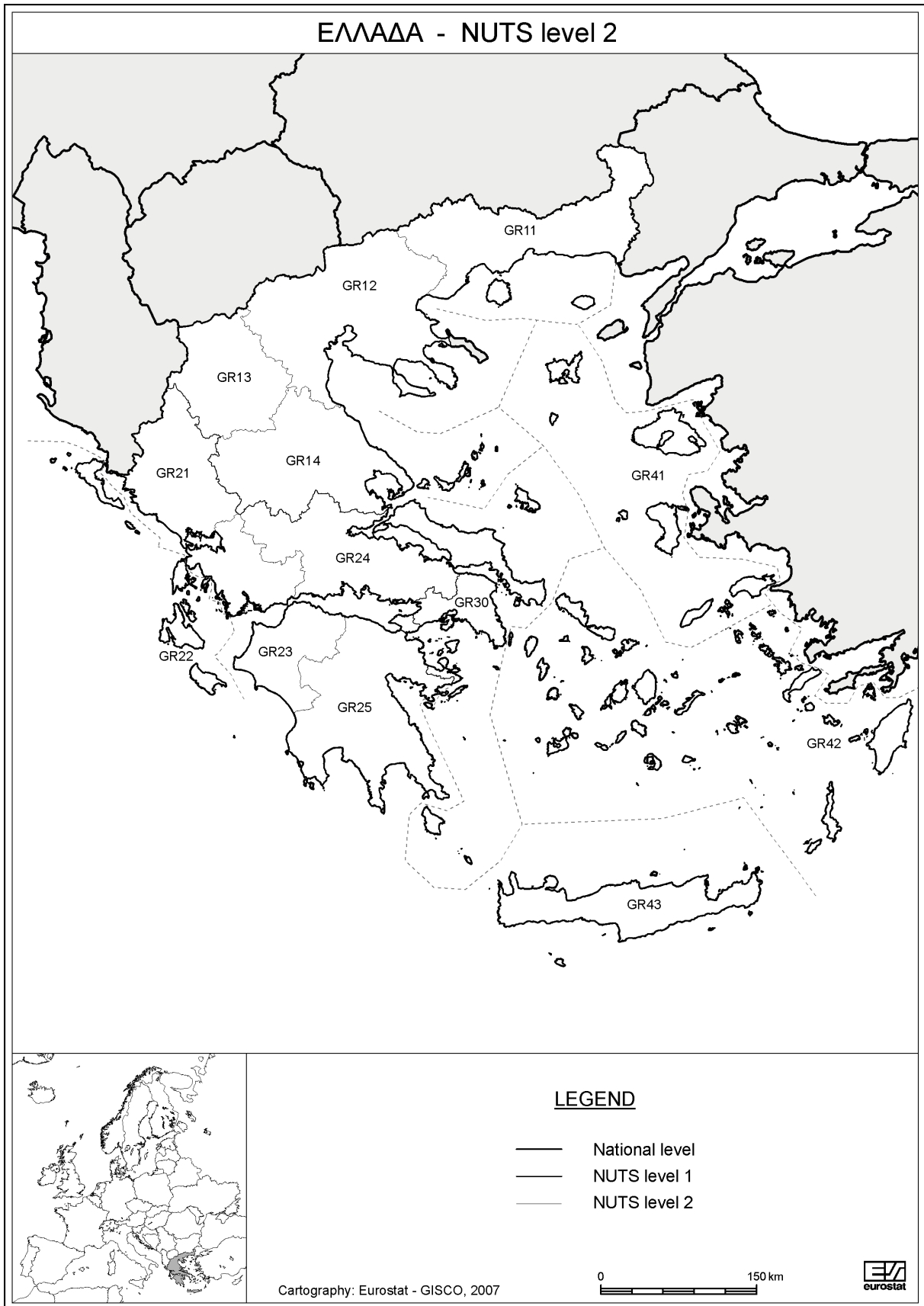
ELLADA¹¹

CODE	NUTS 1	NUTS 2	NUTS 3
GR1	VOREIA ELLADA		
GR11		Anatoliki Makedonia, Thraki	
GR111			<i>Evros</i>
GR112			<i>Xanthi</i>
GR113			<i>Rodopi</i>
GR114			<i>Drama</i>
GR115			<i>Kavala</i>
GR12		Kentriki Makedonia	
GR121			<i>Imathia</i>
GR122			<i>Thessaloniki</i>
GR123			<i>Kilkis</i>
GR124			<i>Pella</i>
GR125			<i>Pieria</i>
GR126			<i>Serres</i>
GR127			<i>Chalkidiki</i>
GR13		Dytiki Makedonia	
GR131			<i>Grevena</i>
GR132			<i>Kastoria</i>
GR133			<i>Kozani</i>
GR134			<i>Florina</i>
GR14		Thessalia	
GR141			<i>Karditsa</i>
GR142			<i>Larisa</i>
GR143			<i>Magnisia</i>
GR144			<i>Trikala</i>
GR2	KENTRIKI ELLADA		
GR21		Ipeiros	
GR211			<i>Arta</i>
GR212			<i>Thesprotia</i>
GR213			<i>Ioannina</i>
GR214			<i>Preveza</i>
GR22		Ionia Nisia	
GR221			<i>Zakynthos</i>
GR222			<i>Kerkyra</i>
GR223			<i>Kefallinia</i>

¹¹ Die Version in lateinischen Buchstaben ist nicht offiziell. Sie ist hier nur wegen des besseren Verständnisses eingefügt.



CODE	NUTS 1	NUTS 2	NUTS 3
GR224			<i>Lefkada</i>
GR23		Dytiki Ellada	
GR231			<i>Aitoloakarnania</i>
GR232			<i>Achaia</i>
GR233			<i>Ileia</i>
GR24		Stereia Ellada	
GR241			<i>Voiotia</i>
GR242			<i>Evvoia</i>
GR243			<i>Evrytania</i>
GR244			<i>Fthiotida</i>
GR245			<i>Fokida</i>
GR25		Peloponnisos	
GR251			<i>Argolida</i>
GR252			<i>Arkadia</i>
GR253			<i>Korinthia</i>
GR254			<i>Lakonia</i>
GR255			<i>Messinia</i>
GR3	ATTIKI		
GR30		Attiki	
GR300			<i>Attiki</i>
GR4	NISIA AIGAIΟΥ, KRITI		
GR41		Voreio Aigaio	
GR411			<i>Lesvos</i>
GR412			<i>Samos</i>
GR413			<i>Chios</i>
GR42		Notio Aigaio	
GR421			<i>Dodekanisos</i>
GR422			<i>Kyklades</i>
GR43		Kriti	
GR431			<i>Irakleio</i>
GR432			<i>Lasithi</i>
GR433			<i>Rethymni</i>
GR434			<i>Chania</i>
GRZ	EXTRA-REGIO		
GRZZ		Extra-Regio	
GRZZZ			<i>Extra-Regio</i>







ESPAÑA

CODE	NUTS 1	NUTS 2	NUTS 3
ES			
ES1	NOROESTE		
ES11		Galicia	
ES111			<i>A Coruña</i>
ES112			<i>Lugo</i>
ES113			<i>Ourense</i>
ES114			<i>Pontevedra</i>
ES12		Principado de Asturias	
ES120			<i>Asturias</i>
ES13		Cantabria	
ES130			<i>Cantabria</i>
ES2	NORESTE		
ES21		País Vasco	
ES211			<i>Álava</i>
ES212			<i>Guipúzcoa</i>
ES213			<i>Vizcaya</i>
ES22		Comunidad Foral de Navarra	
ES220			<i>Navarra</i>
ES23		La Rioja	
ES230			<i>La Rioja</i>
ES24		Aragón	
ES241			<i>Huesca</i>
ES242			<i>Teruel</i>
ES243			<i>Zaragoza</i>
ES3	COMUNIDAD DE MADRID		
ES30		Comunidad de Madrid	
ES300			<i>Madrid</i>
ES4	CENTRO (E)		
ES41		Castilla y León	
ES411			<i>Ávila</i>
ES412			<i>Burgos</i>
ES413			<i>León</i>
ES414			<i>Palencia</i>
ES415			<i>Salamanca</i>
ES416			<i>Segovia</i>
ES417			<i>Soria</i>



CODE	NUTS 1	NUTS 2	NUTS 3
ES418			<i>Valladolid</i>
ES419			<i>Zamora</i>
ES42		Castilla-La Mancha	
ES421			<i>Albacete</i>
ES422			<i>Ciudad Real</i>
ES423			<i>Cuenca</i>
ES424			<i>Guadalajara</i>
ES425			<i>Toledo</i>
ES43		Extremadura	
ES431			<i>Badajoz</i>
ES432			<i>Cáceres</i>
ES5	ESTE		
ES51		Cataluña	
ES511			<i>Barcelona</i>
ES512			<i>Girona</i>
ES513			<i>Lleida</i>
ES514			<i>Tarragona</i>
ES52		Comunidad Valenciana	
ES521			<i>Alicante / Alacant</i>
ES522			<i>Castellón / Castelló</i>
ES523			<i>Valencia / València</i>
ES53		Illes Balears	
ES531			<i>Eivissa y Formentera</i>
ES532			<i>Mallorca</i>
ES533			<i>Menorca</i>
ES6	SUR		
ES61		Andalucía	
ES611			<i>Almería</i>
ES612			<i>Cádiz</i>
ES613			<i>Córdoba</i>
ES614			<i>Granada</i>
ES615			<i>Huelva</i>
ES616			<i>Jaén</i>
ES617			<i>Málaga</i>
ES618			<i>Sevilla</i>
ES62		Región de Murcia	
ES620			<i>Murcia</i>



CODE	NUTS 1	NUTS 2	NUTS 3
ES63		Ciudad Autónoma de Ceuta	
ES630			<i>Ceuta</i>
ES64		Ciudad Autónoma de Melilla	
ES640			<i>Melilla</i>
ES7	CANARIAS		
ES70		Canarias	
ES703			<i>El Hierro</i>
ES704			<i>Fuerteventura</i>
ES705			<i>Gran Canaria</i>
ES706			<i>La Gomera</i>
ES707			<i>La Palma</i>
ES708			<i>Lanzarote</i>
ES709			<i>Tenerife</i>
ESZ	EXTRA-REGIO		
ESZZ		Extra-Regio	
ESZZZ			<i>Extra-Regio</i>







FRANCE

CODE	NUTS 1	NUTS 2	NUTS 3
FR			
FR1	ÎLE DE FRANCE		
FR10		Île de France	
FR101			Paris
FR102			Seine-et-Marne
FR103			Yvelines
FR104			Essonne
FR105			Hauts-de-Seine
FR106			Seine-Saint-Denis
FR107			Val-de-Marne
FR108			Val-d'Oise
FR2	BASSIN PARISIEN		
FR21		Champagne-Ardenne	
FR211			Ardennes
FR212			Aube
FR213			Marne
FR214			Haute-Marne
FR22		Picardie	
FR221			Aisne
FR222			Oise
FR223			Somme
FR23		Haute-Normandie	
FR231			Eure
FR232			Seine-Maritime
FR24		Centre	
FR241			Cher
FR242			Eure-et-Loir
FR243			Indre
FR244			Indre-et-Loire
FR245			Loir-et-Cher
FR246			Loiret
FR25		Basse-Normandie	
FR251			Calvados
FR252			Manche
FR253			Orne
FR26		Bourgogne	



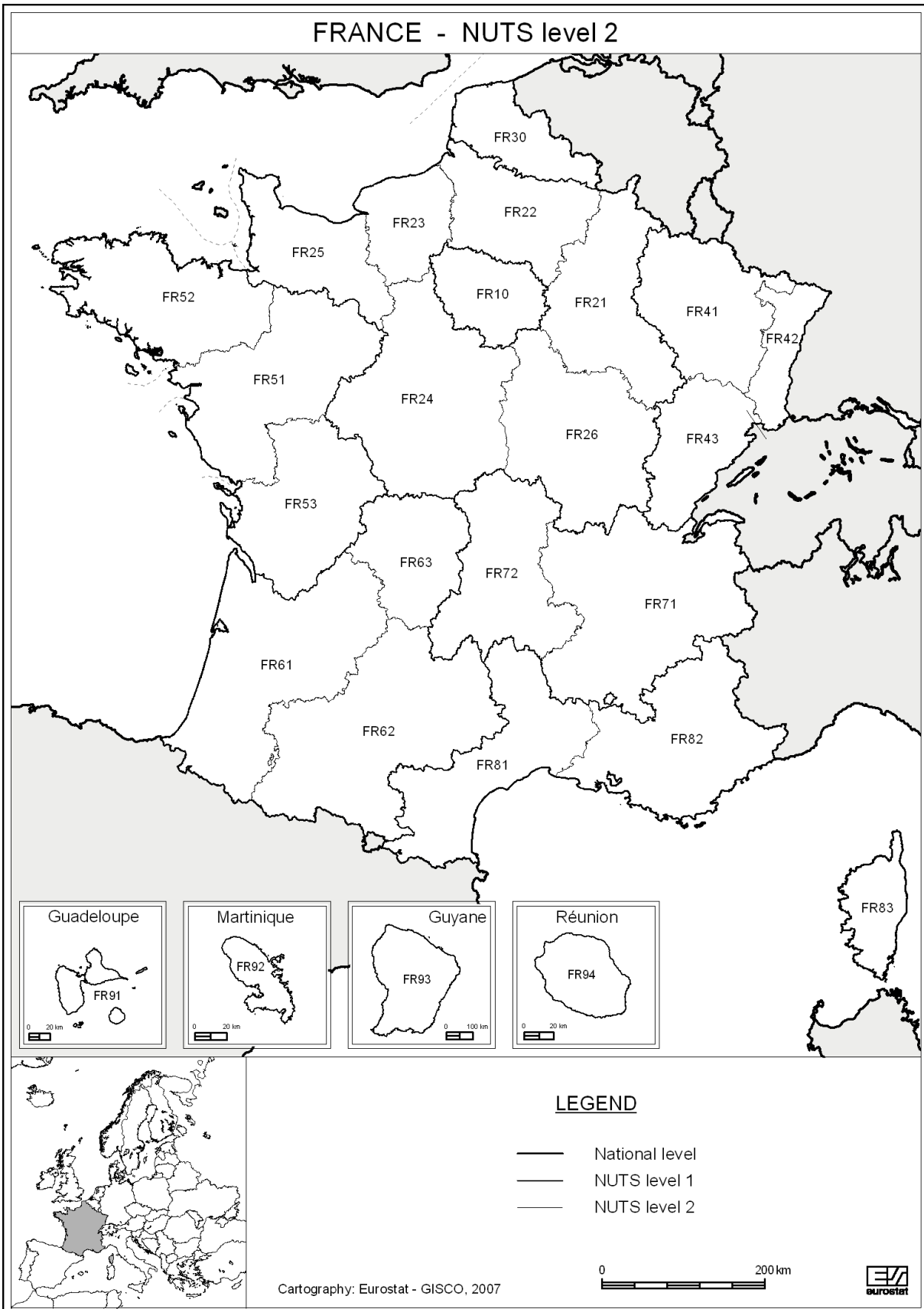
CODE	NUTS 1	NUTS 2	NUTS 3
FR261			<i>Côte-d'Or</i>
FR262			<i>Nièvre</i>
FR263			<i>Saône-et-Loire</i>
FR264			<i>Yonne</i>
FR3	NORD - PAS-DE-CALAIS		
FR30		Nord - Pas-de-Calais	
FR301			<i>Nord</i>
FR302			<i>Pas-de-Calais</i>
FR4	EST		
FR41		Lorraine	
FR411			<i>Meurthe-et-Moselle</i>
FR412			<i>Meuse</i>
FR413			<i>Moselle</i>
FR414			<i>Vosges</i>
FR42		Alsace	
FR421			<i>Bas-Rhin</i>
FR422			<i>Haut-Rhin</i>
FR43		Franche-Comté	
FR431			<i>Doubs</i>
FR432			<i>Jura</i>
FR433			<i>Haute-Saône</i>
FR434			<i>Territoire de Belfort</i>
FR5	OUEST		
FR51		Pays de la Loire	
FR511			<i>Loire-Atlantique</i>
FR512			<i>Maine-et-Loire</i>
FR513			<i>Mayenne</i>
FR514			<i>Sarthe</i>
FR515			<i>Vendée</i>
FR52		Bretagne	
FR521			<i>Côtes-d'Armor</i>
FR522			<i>Finistère</i>
FR523			<i>Ille-et-Vilaine</i>
FR524			<i>Morbihan</i>
FR53		Poitou-Charentes	
FR531			<i>Charente</i>
FR532			<i>Charente-Maritime</i>



CODE	NUTS 1	NUTS 2	NUTS 3
FR533			<i>Deux-Sèvres</i>
FR534			<i>Vienne</i>
FR6	SUD-OUEST		
FR61		Aquitaine	
FR611			<i>Dordogne</i>
FR612			<i>Gironde</i>
FR613			<i>Landes</i>
FR614			<i>Lot-et-Garonne</i>
FR615			<i>Pyrénées-Atlantiques</i>
FR62		Midi-Pyrénées	
FR621			<i>Ariège</i>
FR622			<i>Aveyron</i>
FR623			<i>Haute-Garonne</i>
FR624			<i>Gers</i>
FR625			<i>Lot</i>
FR626			<i>Hautes-Pyrénées</i>
FR627			<i>Tarn</i>
FR628			<i>Tarn-et-Garonne</i>
FR63		Limousin	
FR631			<i>Corrèze</i>
FR632			<i>Creuse</i>
FR633			<i>Haute-Vienne</i>
FR7	CENTRE-EST		
FR71		Rhône-Alpes	
FR711			<i>Ain</i>
FR712			<i>Ardèche</i>
FR713			<i>Drôme</i>
FR714			<i>Isère</i>
FR715			<i>Loire</i>
FR716			<i>Rhône</i>
FR717			<i>Savoie</i>
FR718			<i>Haute-Savoie</i>
FR72		Auvergne	
FR721			<i>Allier</i>
FR722			<i>Cantal</i>
FR723			<i>Haute-Loire</i>
FR724			<i>Puy-de-Dôme</i>



CODE	NUTS 1	NUTS 2	NUTS 3
FR8	MÉDITERRANÉE		
FR81		Languedoc-Roussillon	
FR811			<i>Aude</i>
FR812			<i>Gard</i>
FR813			<i>Hérault</i>
FR814			<i>Lozère</i>
FR815			<i>Pyrénées-Orientales</i>
FR82		Provence-Alpes-Côte d'Azur	
FR821			<i>Alpes-de-Haute-Provence</i>
FR822			<i>Hautes-Alpes</i>
FR823			<i>Alpes-Maritimes</i>
FR824			<i>Bouches-du-Rhône</i>
FR825			<i>Var</i>
FR826			<i>Vaucluse</i>
FR83		Corse	
FR831			<i>Corse-du-Sud</i>
FR832			<i>Haute-Corse</i>
FR9	DÉPARTEMENTS D'OUTRE-MER		
FR91		Guadeloupe	
FR910			<i>Guadeloupe</i>
FR92		Martinique	
FR920			<i>Martinique</i>
FR93		Guyane	
FR930			<i>Guyane</i>
FR94		Réunion	
FR940			<i>Réunion</i>
FRZ	EXTRA-REGIO		
FRZZ		Extra-Regio	
FRZZZ			<i>Extra-Regio</i>







ITALIA

CODE	NUTS 1	NUTS 2	NUTS 3
IT			
ITC	NORD-OVEST		
ITC1		Piemonte	
ITC11			Torino
ITC12			Vercelli
ITC13			Biella
ITC14			Verbano-Cusio-Ossola
ITC15			Novara
ITC16			Cuneo
ITC17			Asti
ITC18			Alessandria
ITC2		Valle d'Aosta/Vallée d'Aoste	
ITC20			Valle d'Aosta/Vallée d'Aoste
ITC3		Liguria	
ITC31			Imperia
ITC32			Savona
ITC33			Genova
ITC34			La Spezia
ITC4		Lombardia	
ITC41			Varese
ITC42			Como
ITC43			Lecco
ITC44			Sondrio
ITC45			Milano
ITC46			Bergamo
ITC47			Brescia
ITC48			Pavia
ITC49			Lodi
ITC4A			Cremona
ITC4B			Mantova
ITD	NORD-EST		
ITD1		Provincia Autonoma Bolzano/ Bozen ¹²	
ITD10			Bolzano-Bozen
ITD2		Provincia Autonoma Trento	

¹² Die Provincia Autonoma Bolzano/Bozen und die Provincia Autonoma Trento machen zusammen die Region Trentino-Alto Adige/Südtirol aus.



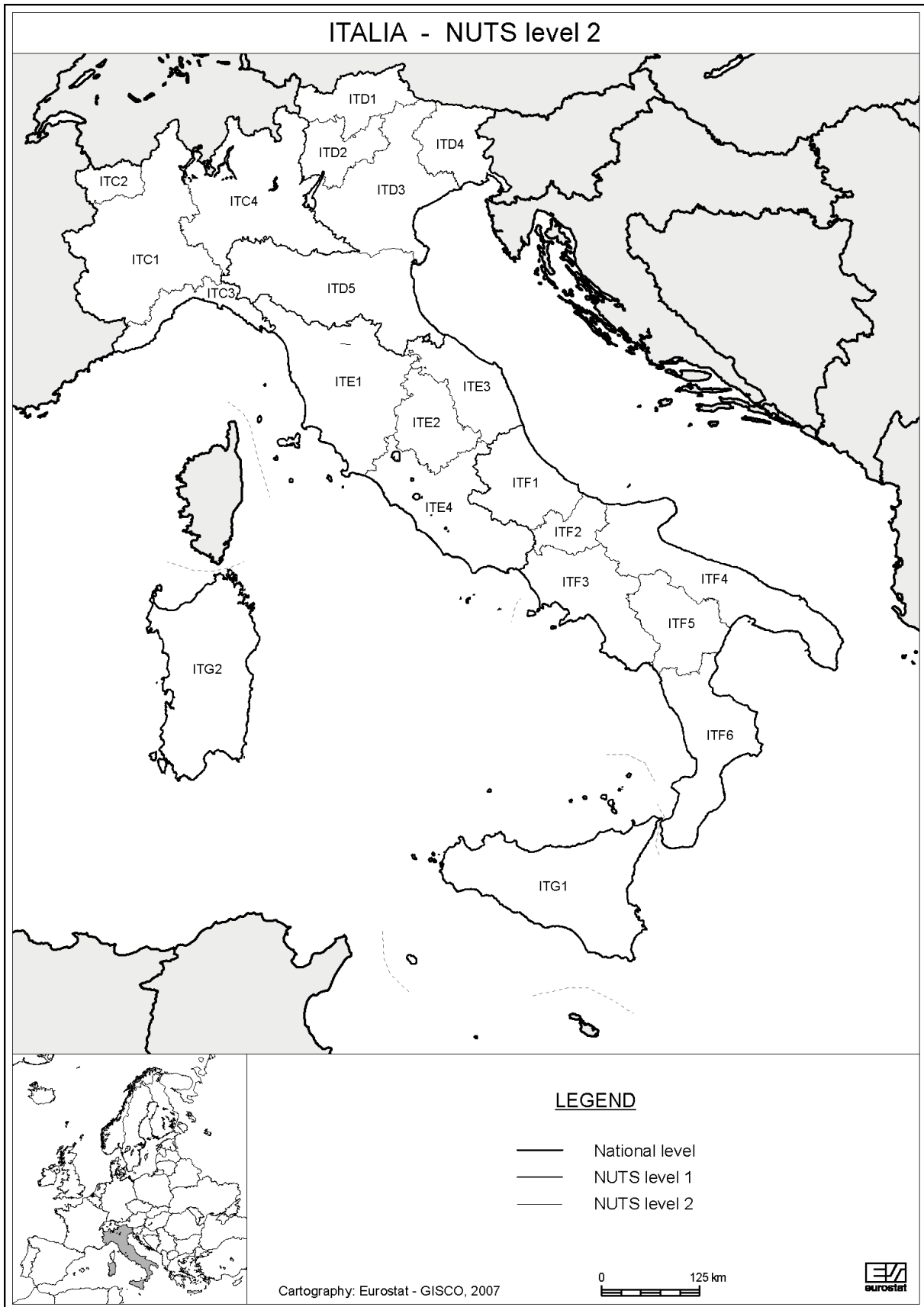
CODE	NUTS 1	NUTS 2	NUTS 3
ITD20			<i>Trento</i>
ITD3		Veneto	
ITD31			<i>Verona</i>
ITD32			<i>Vicenza</i>
ITD33			<i>Belluno</i>
ITD34			<i>Treviso</i>
ITD35			<i>Venezia</i>
ITD36			<i>Padova</i>
ITD37			<i>Rovigo</i>
ITD4		Friuli-Venezia Giulia	
ITD41			<i>Pordenone</i>
ITD42			<i>Udine</i>
ITD43			<i>Gorizia</i>
ITD44			<i>Trieste</i>
ITD5		Emilia-Romagna	
ITD51			<i>Piacenza</i>
ITD52			<i>Parma</i>
ITD53			<i>Reggio nell'Emilia</i>
ITD54			<i>Modena</i>
ITD55			<i>Bologna</i>
ITD56			<i>Ferrara</i>
ITD57			<i>Ravenna</i>
ITD58			<i>Forlì-Cesena</i>
ITD59			<i>Rimini</i>
ITE	CENTRO (I)		
ITE1		Toscana	
ITE11			<i>Massa-Carrara</i>
ITE12			<i>Lucca</i>
ITE13			<i>Pistoia</i>
ITE14			<i>Firenze</i>
ITE15			<i>Prato</i>
ITE16			<i>Livorno</i>
ITE17			<i>Pisa</i>
ITE18			<i>Arezzo</i>
ITE19			<i>Siena</i>
ITE1A			<i>Grosseto</i>
ITE2		Umbria	



CODE	NUTS 1	NUTS 2	NUTS 3
ITE21			<i>Perugia</i>
ITE22			<i>Terni</i>
ITE3		Marche	
ITE31			<i>Pesaro e Urbino</i>
ITE32			<i>Ancona</i>
ITE33			<i>Macerata</i>
ITE34			<i>Ascoli Piceno</i>
ITE4		Lazio	
ITE41			<i>Viterbo</i>
ITE42			<i>Rieti</i>
ITE43			<i>Roma</i>
ITE44			<i>Latina</i>
ITE45			<i>Frosinone</i>
ITF	SUD		
ITF1		Abruzzo	
ITF11			<i>L'Aquila</i>
ITF12			<i>Teramo</i>
ITF13			<i>Pescara</i>
ITF14			<i>Chieti</i>
ITF2		Molise	
ITF21			<i>Isernia</i>
ITF22			<i>Campobasso</i>
ITF3		Campania	
ITF31			<i>Caserta</i>
ITF32			<i>Benevento</i>
ITF33			<i>Napoli</i>
ITF34			<i>Avellino</i>
ITF35			<i>Salerno</i>
ITF4		Puglia	
ITF41			<i>Foggia</i>
ITF42			<i>Bari</i>
ITF43			<i>Taranto</i>
ITF44			<i>Brindisi</i>
ITF45			<i>Lecce</i>
ITF5		Basilicata	
ITF51			<i>Potenza</i>
ITF52			<i>Matera</i>



CODE	NUTS 1	NUTS 2	NUTS 3
ITF6		Calabria	
ITF61			<i>Cosenza</i>
ITF62			<i>Crotone</i>
ITF63			<i>Catanzaro</i>
ITF64			<i>Vibo Valentia</i>
ITF65			<i>Reggio di Calabria</i>
ITG	ISOLE		
ITG1		Sicilia	
ITG11			<i>Trapani</i>
ITG12			<i>Palermo</i>
ITG13			<i>Messina</i>
ITG14			<i>Agrigento</i>
ITG15			<i>Caltanissetta</i>
ITG16			<i>Enna</i>
ITG17			<i>Catania</i>
ITG18			<i>Ragusa</i>
ITG19			<i>Siracusa</i>
ITG2		Sardegna	
ITG25			<i>Sassari</i>
ITG26			<i>Nuoro</i>
ITG27			<i>Cagliari</i>
ITG28			<i>Oristano</i>
ITG29			<i>Olbia-Tempio</i>
ITG2A			<i>Ogliastra</i>
ITG2B			<i>Medio Campidano</i>
ITG2C			<i>Carbonia-Iglesias</i>
ITZ	EXTRA-REGIO		
ITZZ		Extra-Regio	
ITZZZ			<i>Extra-Regio</i>

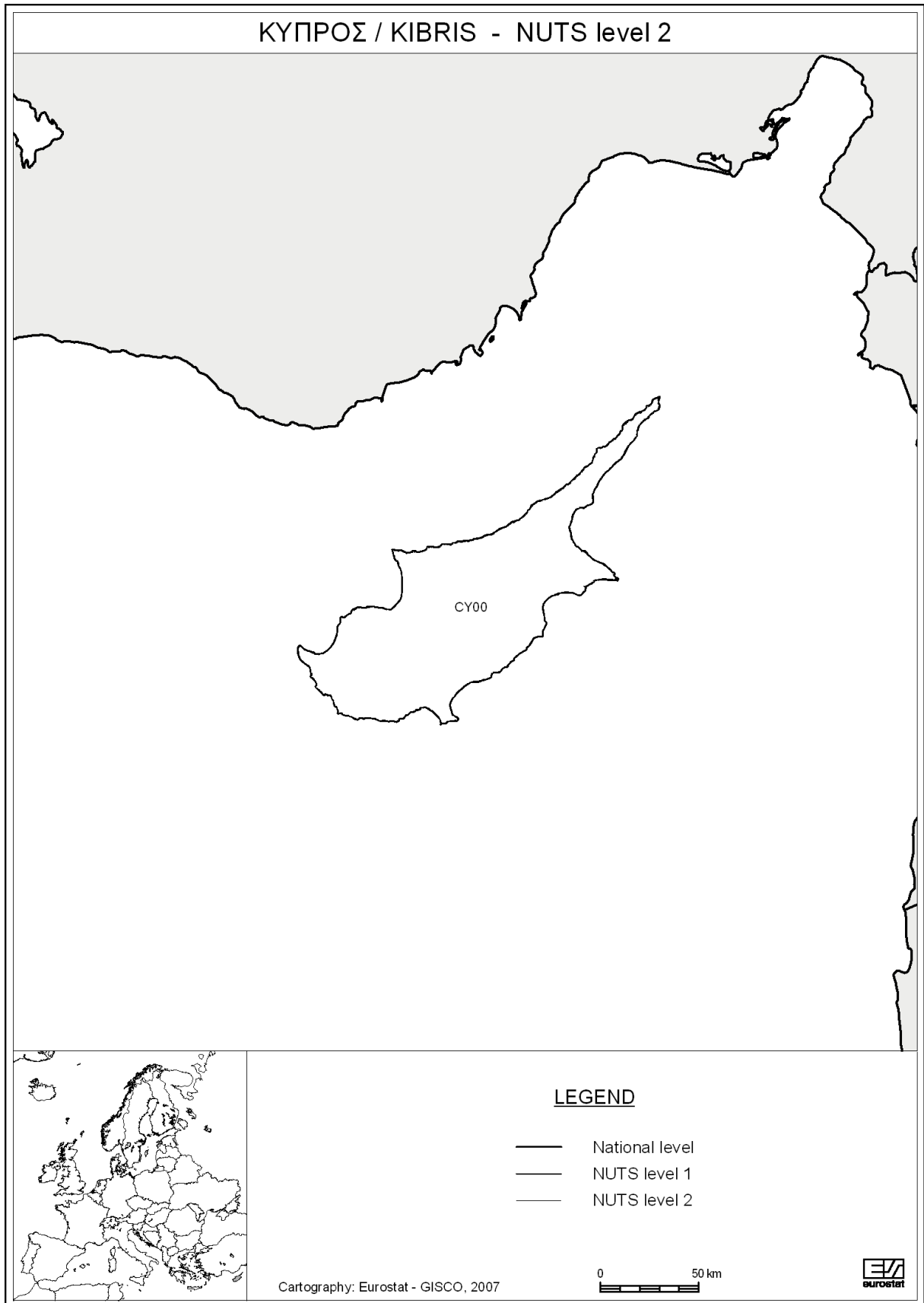


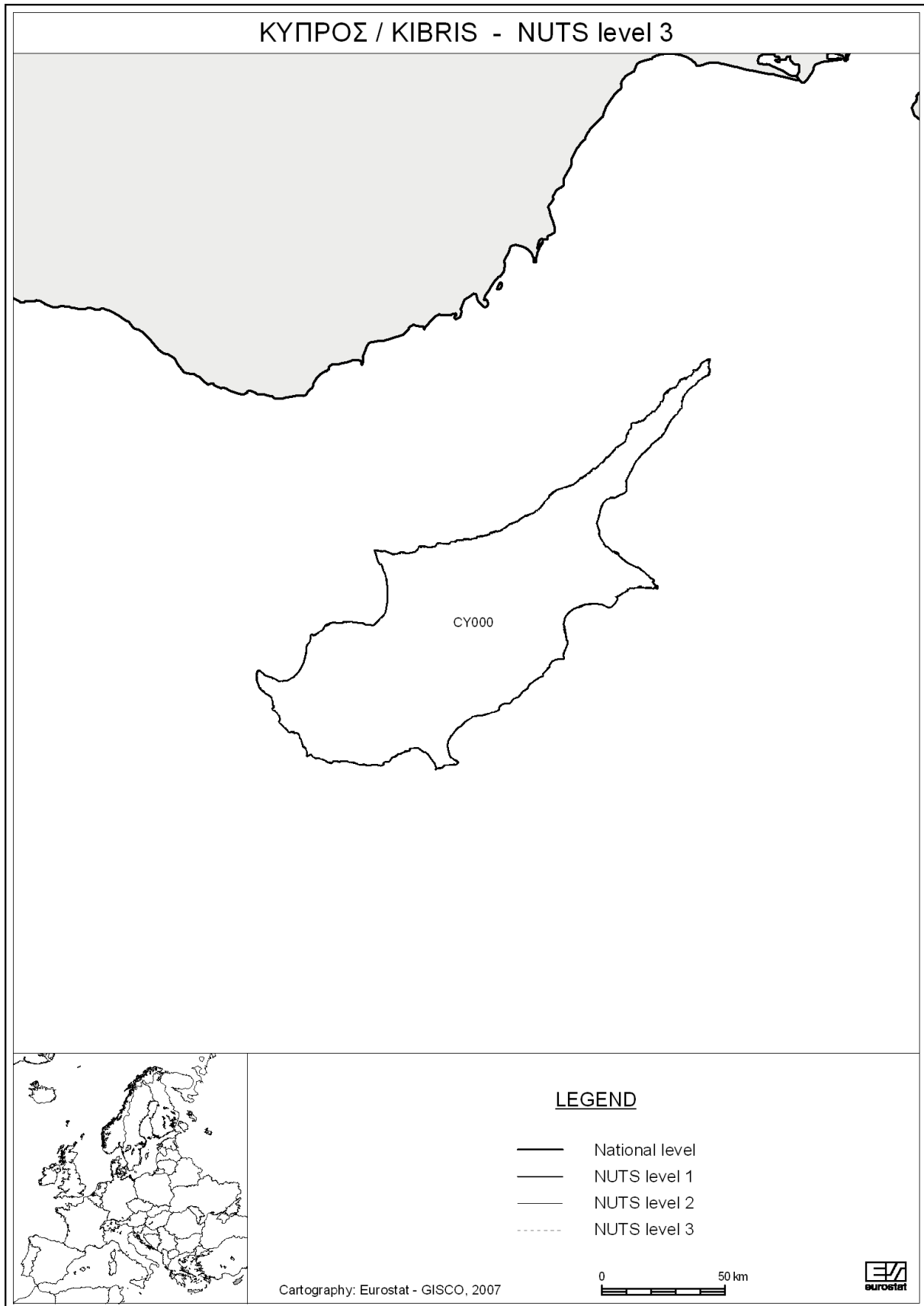




ΚΥΠΡΟΣ / KIBRIS

CODE	NUTS 1	NUTS 2	NUTS 3
CY			
CY0	ΚΥΠΡΟΣ / KIBRIS		
CY00		Κύπρος / Kibris	
CY000			<i>Κύπρος / Kibris</i>
CYZ	EXTRA-REGIO		
CYZZ		Extra-Regio	
CYZZZ			<i>Extra-Regio</i>

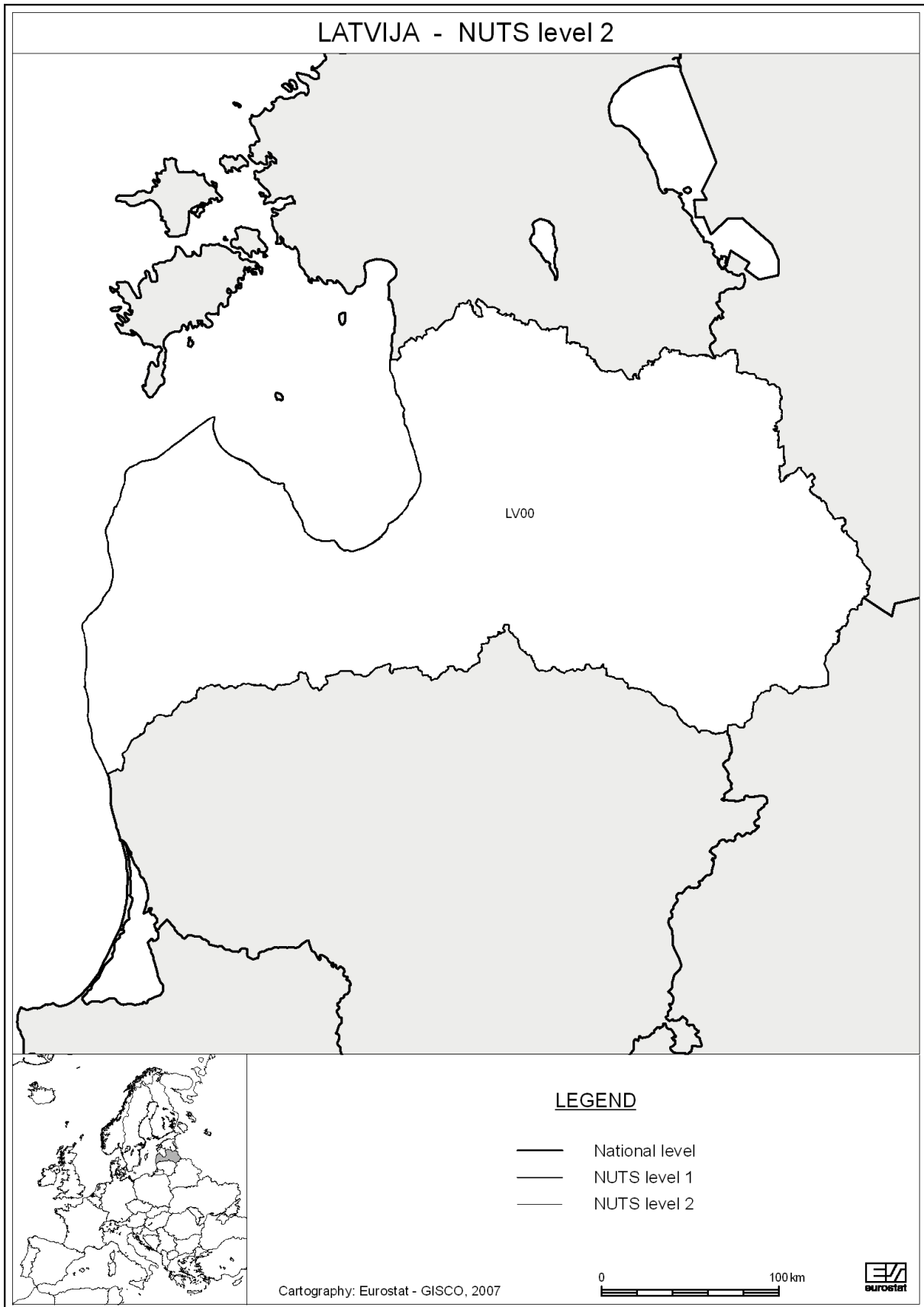


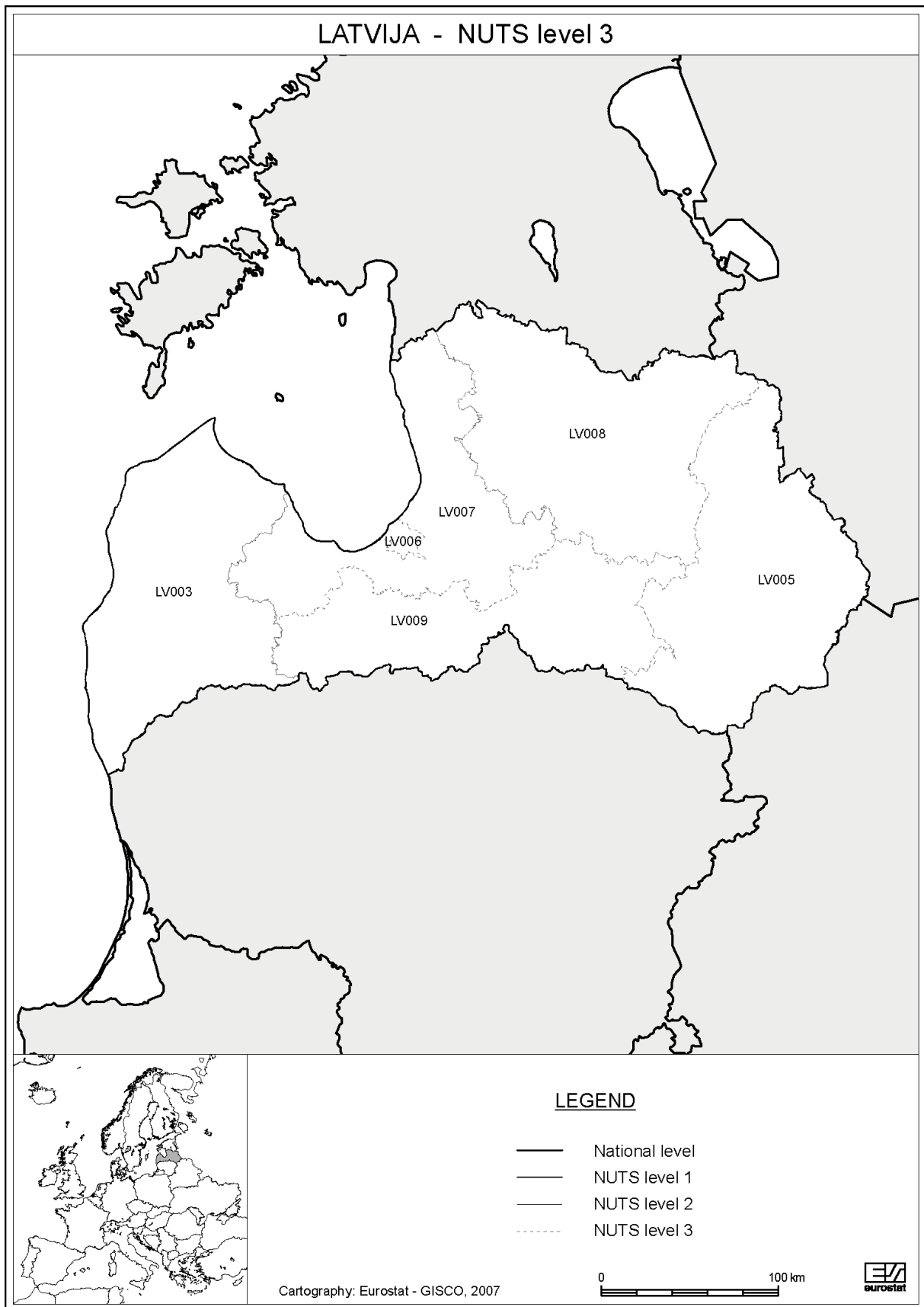




LATVIJA

CODE	NUTS 1	NUTS 2	NUTS 3
LV			
LV0	LATVIJA		
LV00		Latvija	
LV003			<i>Kurzeme</i>
LV005			<i>Latgale</i>
LV006			<i>Rīga</i>
LV007			<i>Pierīga</i>
LV008			<i>Vidzeme</i>
LV009			<i>Zemgale</i>
LVZ	EXTRA-REGIO		
LVZZ		Extra-Regio	
LVZZZ			<i>Extra-Regio</i>



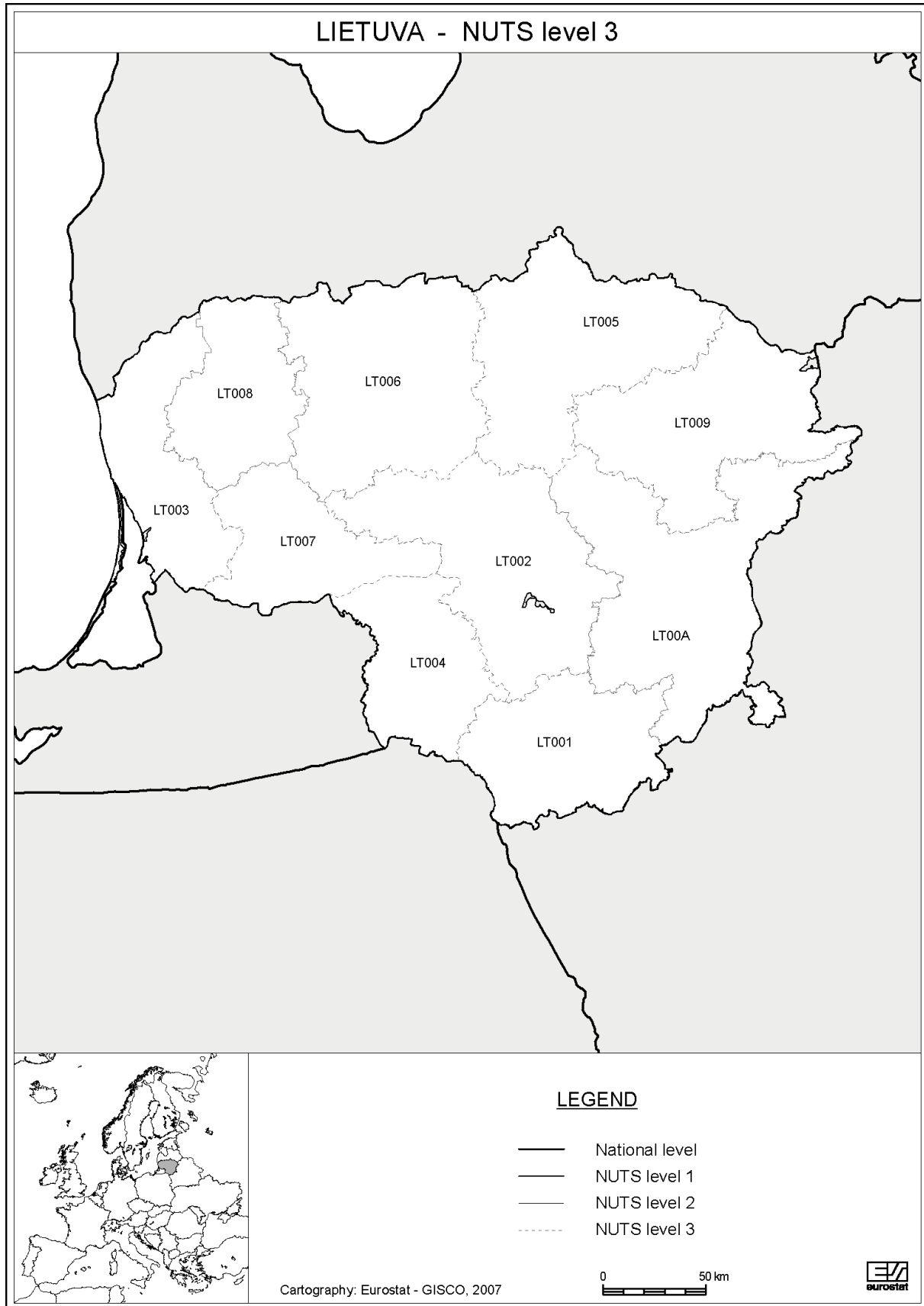




LIETUVA

CODE	NUTS 1	NUTS 2	NUTS 3
LT			
LT0	LIETUVA		
LT00		Lietuva	
LT001			<i>Alytaus apskritis</i>
LT002			<i>Kauno apskritis</i>
LT003			<i>Klaipėdos apskritis</i>
LT004			<i>Marijampolės apskritis</i>
LT005			<i>Panevėžio apskritis</i>
LT006			<i>Šiaulių apskritis</i>
LT007			<i>Tauragės apskritis</i>
LT008			<i>Telšių apskritis</i>
LT009			<i>Utenos apskritis</i>
LT00A			<i>Vilniaus apskritis</i>
LTZ	EXTRA-REGIO		
LTZZ		Extra-Regio	
LTZZZ			<i>Extra-Regio</i>

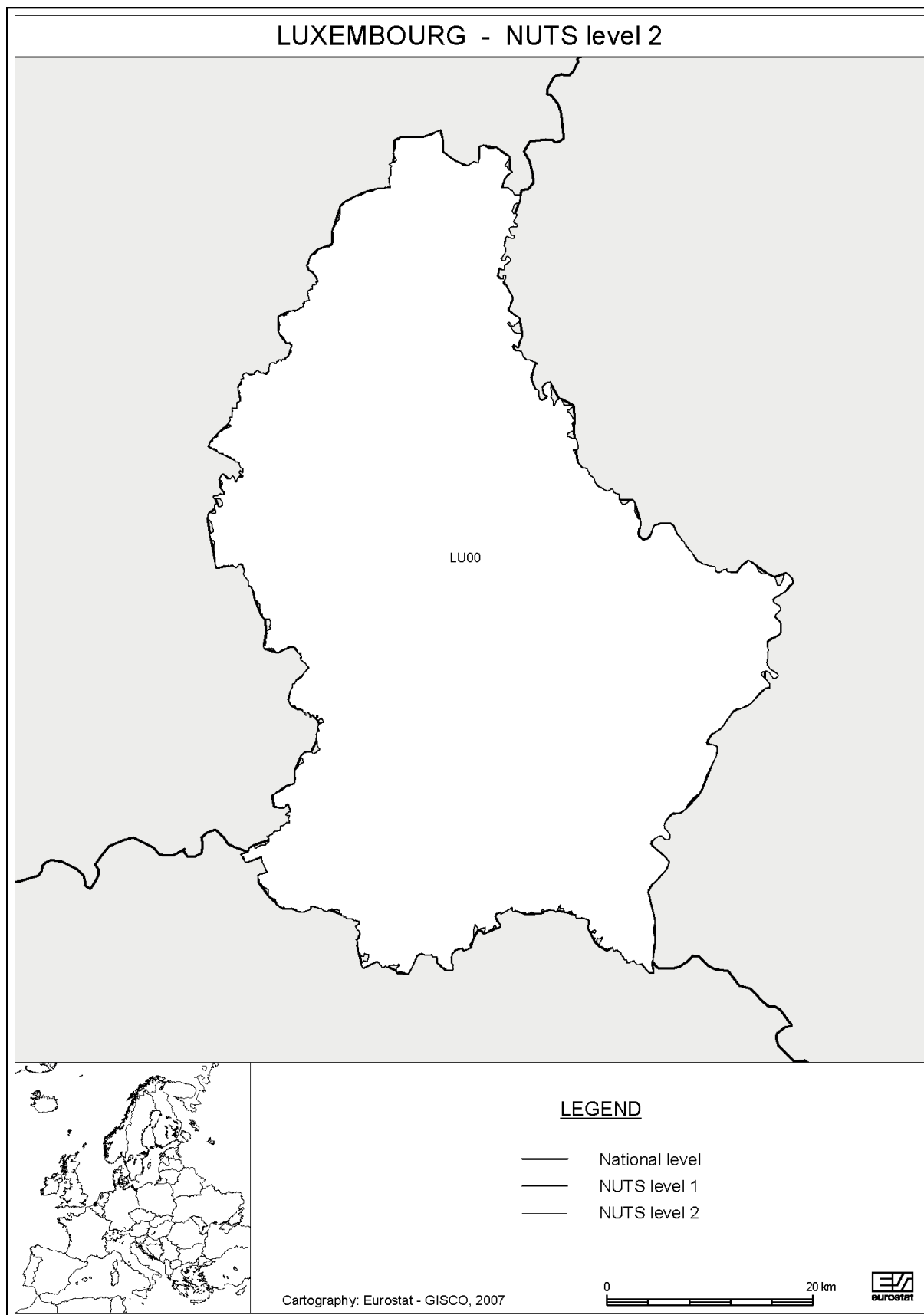


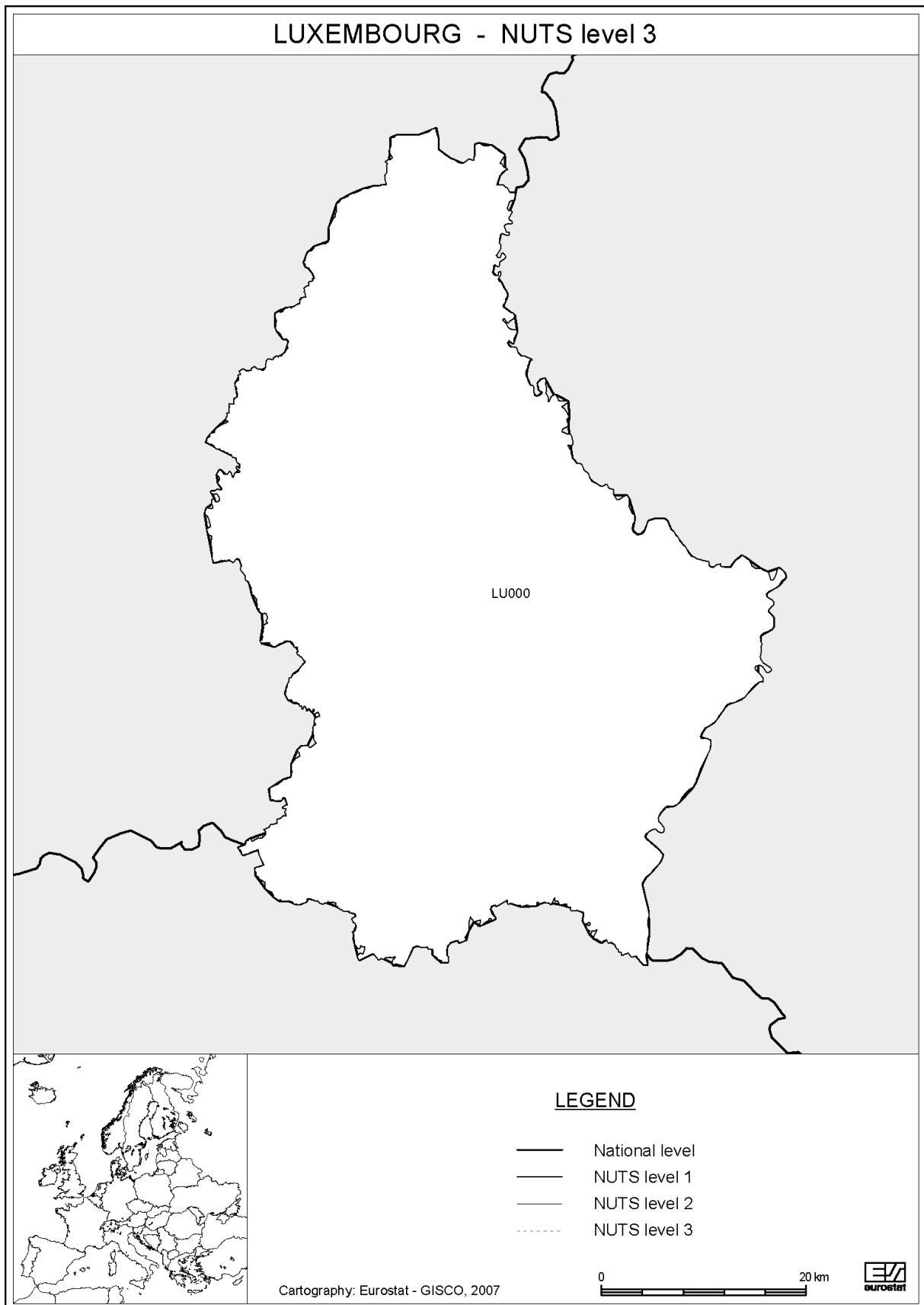




LUXEMBOURG (GRAND-DUCHÉ)

CODE	NUTS 1	NUTS 2	NUTS 3
LU			
LU0	LUXEMBOURG (GRAND-DUCHÉ)		
LU00		Luxembourg (Grand-Duché)	
LU000			<i>Luxembourg (Grand-Duché)</i>
LUZ	EXTRA-REGIO		
LUZZ		Extra-Regio	
LUZZZ			<i>Extra-Regio</i>

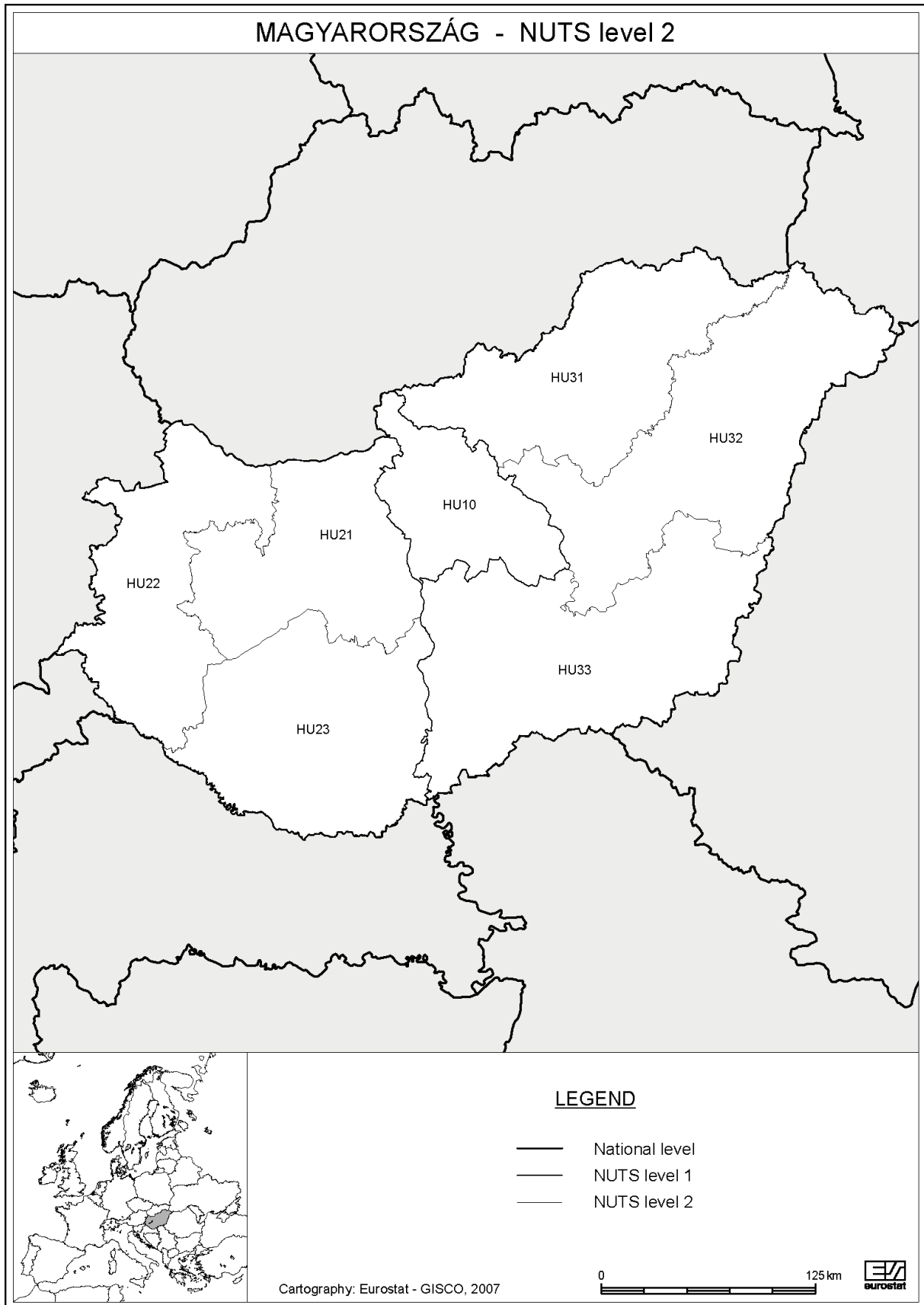


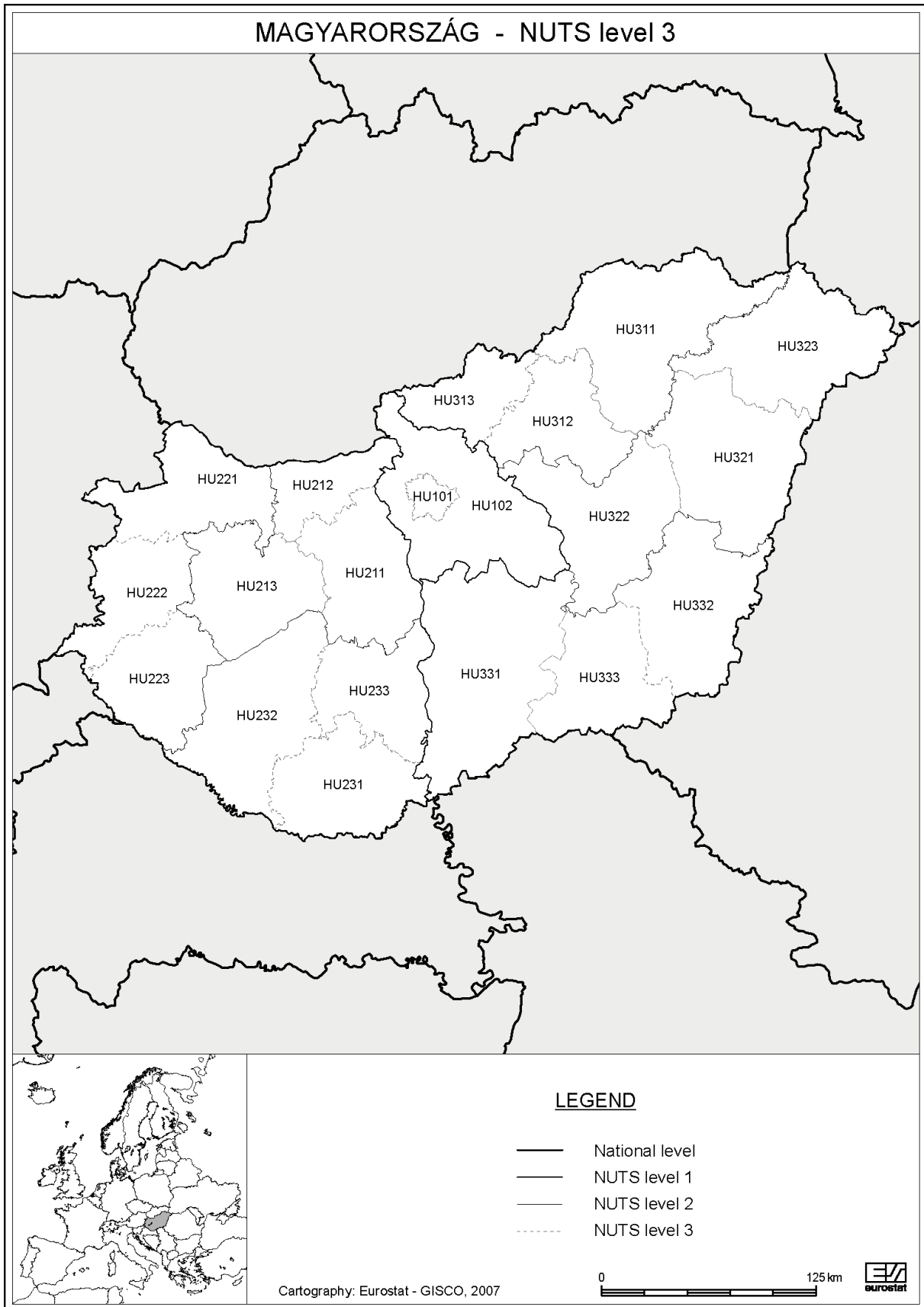




MAGYARORSZÁG

CODE	NUTS 1	NUTS 2	NUTS 3
HU			
HU1	KÖZÉP-MAGYARORSZÁG		
HU10		Közép-Magyarország	
HU101			<i>Budapest</i>
HU102			<i>Pest</i>
HU2	DUNÁNTÚL		
HU21		Közép-Dunántúl	
HU211			<i>Fejér</i>
HU212			<i>Komárom-Esztergom</i>
HU213			<i>Veszprém</i>
HU22		Nyugat-Dunántúl	
HU221			<i>Győr-Moson-Sopron</i>
HU222			<i>Vas</i>
HU223			<i>Zala</i>
HU23		Dél-Dunántúl	
HU231			<i>Baranya</i>
HU232			<i>Somogy</i>
HU233			<i>Tolna</i>
HU3	ALFÖLD ÉS ÉSZAK		
HU31		Észak-Magyarország	
HU311			<i>Borsod-Abaúj-Zemplén</i>
HU312			<i>Heves</i>
HU313			<i>Nógrád</i>
HU32		Észak-Alföld	
HU321			<i>Hajdú-Bihar</i>
HU322			<i>Jász-Nagykun-Szolnok</i>
HU323			<i>Szabolcs-Szatmár-Bereg</i>
HU33		Dél-Alföld	
HU331			<i>Bács-Kiskun</i>
HU332			<i>Békés</i>
HU333			<i>Csongrád</i>
HUZ	EXTRA-REGIO		
HUZZ		Extra-Regio	
HUZZZ			<i>Extra-Regio</i>

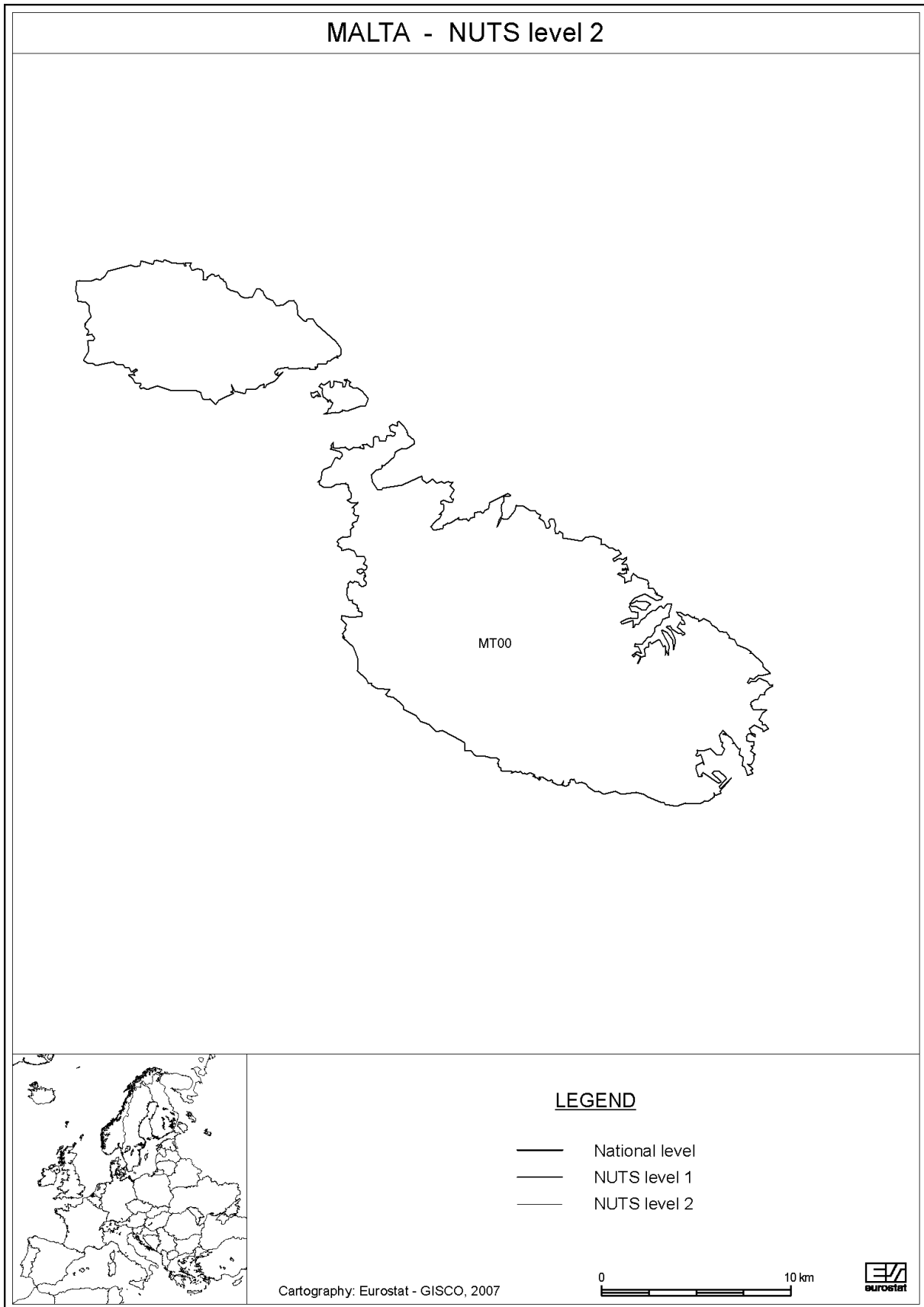


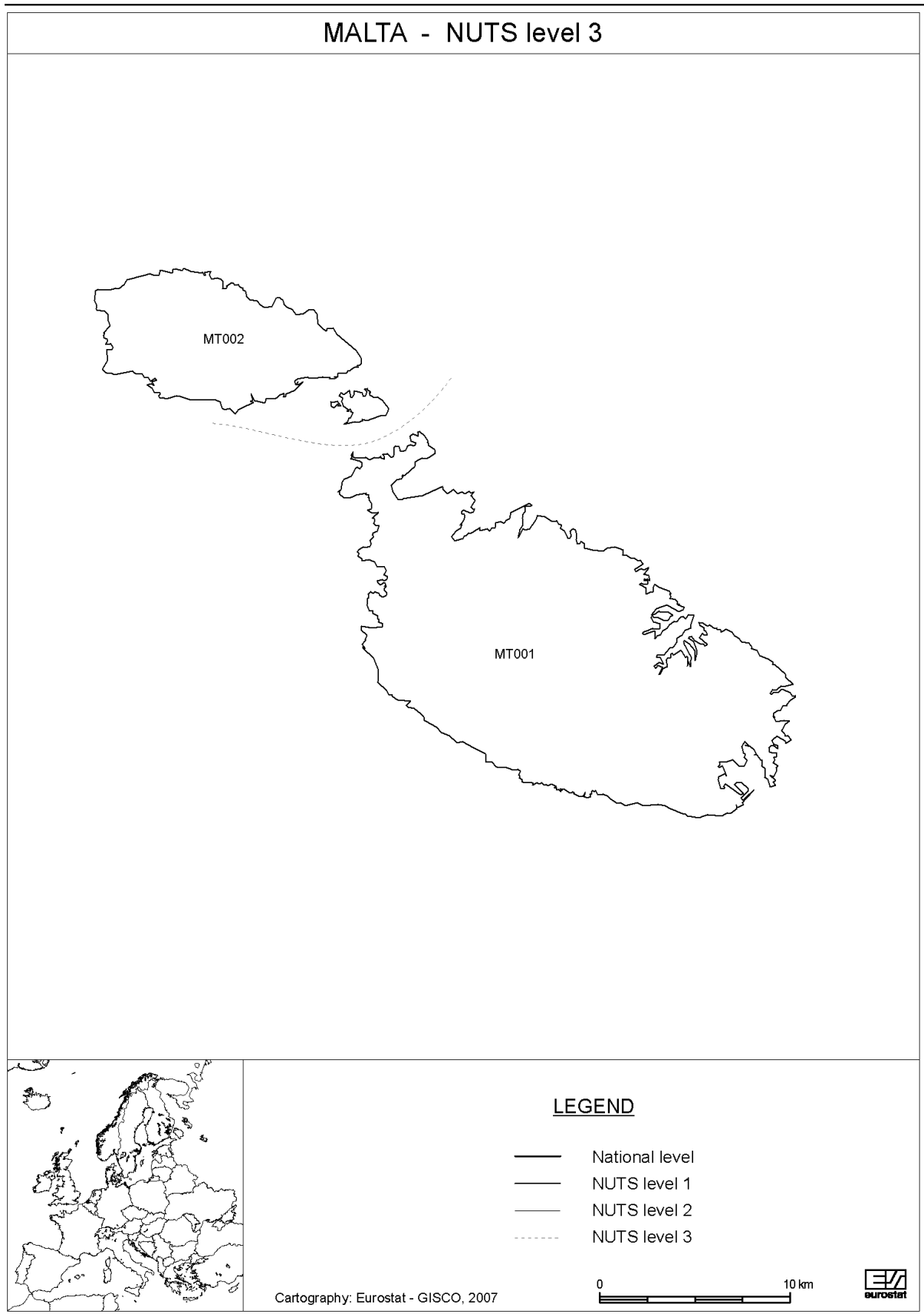




MALTA

CODE	NUTS 1	NUTS 2	NUTS 3
MT			
MT0	MALTA		
MT00		Malta	
MT001			<i>Malta</i>
MT002			<i>Gozo and Comino / Għawdex u Kemmuna</i>
MTZ	EXTRA-REGIO		
MTZZ		Extra-Regio	
MTZZZ			<i>Extra-Regio</i>







NEDERLAND

CODE	NUTS 1	NUTS 2	NUTS 3
NL			
NL1	NOORD-NEDERLAND		
NL11		Groningen	
NL111			<i>Oost-Groningen</i>
NL112			<i>Delfzijl en omgeving</i>
NL113			<i>Overig Groningen</i>
NL12		Friesland (NL)	
NL121			<i>Noord-Friesland</i>
NL122			<i>Zuidwest-Friesland</i>
NL123			<i>Zuidoost-Friesland</i>
NL13		Drenthe	
NL131			<i>Noord-Drenthe</i>
NL132			<i>Zuidoost-Drenthe</i>
NL133			<i>Zuidwest-Drenthe</i>
NL2	OOST-NEDERLAND		
NL21		Overijssel	
NL211			<i>Noord-Overijssel</i>
NL212			<i>Zuidwest-Overijssel</i>
NL213			<i>Twente</i>
NL22		Gelderland	
NL221			<i>Veluwe</i>
NL224			<i>Zuidwest-Gelderland</i>
NL225			<i>Achterhoek</i>
NL226			<i>Arnhem/Nijmegen</i>
NL23		Flevoland	
NL230			<i>Flevoland</i>
NL3	WEST-NEDERLAND		
NL31		Utrecht	
NL310			<i>Utrecht</i>
NL32		Noord-Holland	
NL321			<i>Kop van Noord-Holland</i>
NL322			<i>Alkmaar en omgeving</i>
NL323			<i>IJmond</i>
NL324			<i>Agglomeratie Haarlem</i>
NL325			<i>Zaanstreek</i>
NL326			<i>Groot-Amsterdam</i>

CODE	NUTS 1	NUTS 2	NUTS 3
NL327			<i>Het Gooi en Vechtstreek</i>
NL33		Zuid-Holland	
NL331			<i>Agglomeratie Leiden en Bollenstreek</i>
NL332			<i>Agglomeratie 's-Gravenhage</i>
NL333			<i>Delft en Westland</i>
NL334			<i>Oost-Zuid-Holland</i>
NL335			<i>Groot-Rijnmond</i>
NL336			<i>Zuidoost-Zuid-Holland</i>
NL34		Zeeland	
NL341			<i>Zeeuwsch-Vlaanderen</i>
NL342			<i>Overig Zeeland</i>
NL4	ZUID-NEDERLAND		
NL41		Noord-Brabant	
NL411			<i>West-Noord-Brabant</i>
NL412			<i>Midden-Noord-Brabant</i>
NL413			<i>Noordoost-Noord-Brabant</i>
NL414			<i>Zuidoost-Noord-Brabant</i>
NL42		Limburg (NL)	
NL421			<i>Noord-Limburg</i>
NL422			<i>Midden-Limburg</i>
NL423			<i>Zuid-Limburg</i>
NLZ	EXTRA-REGIO		
NLZZ		Extra-Regio	
NLZZZ			<i>Extra-Regio</i>





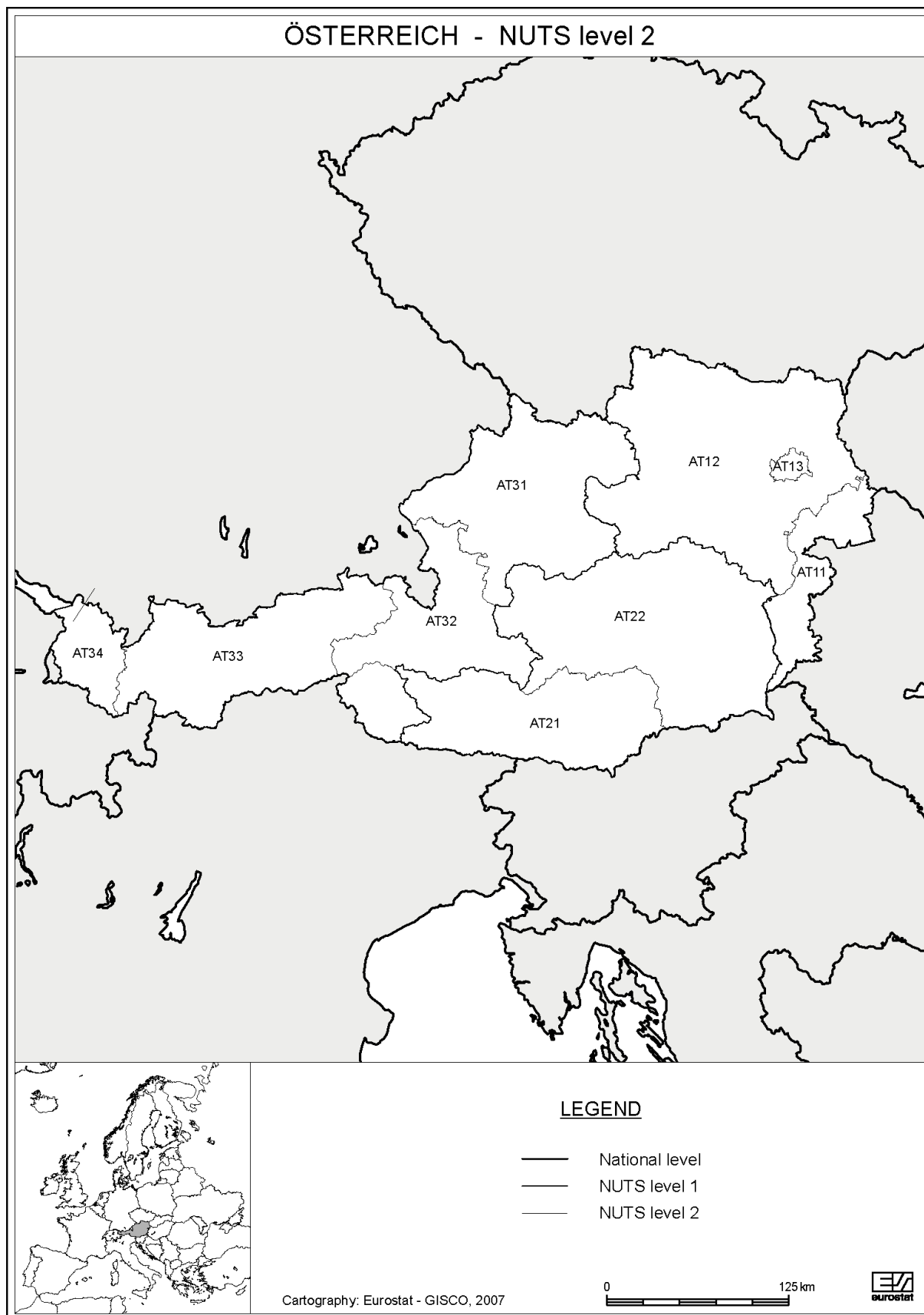


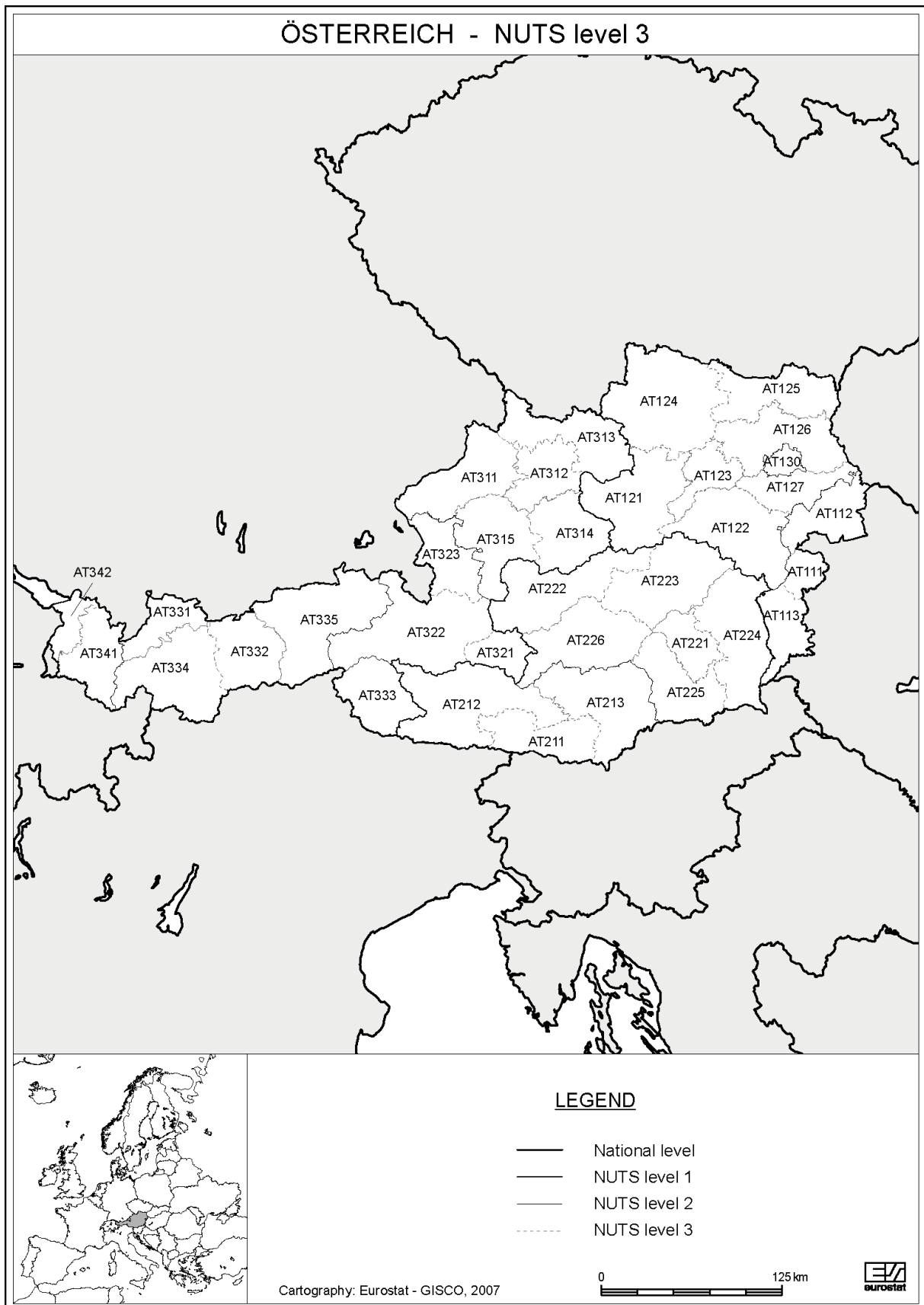
ÖSTERREICH

CODE	NUTS 1	NUTS 2	NUTS 3
AT			
AT1	OSTÖSTERREICH		
AT11		Burgenland (A)	
AT111			<i>Mittelburgenland</i>
AT112			<i>Nordburgenland</i>
AT113			<i>Südburgenland</i>
AT12		Niederösterreich	
AT121			<i>Mostviertel-Eisenwurzen</i>
AT122			<i>Niederösterreich-Süd</i>
AT123			<i>Sankt Pölten</i>
AT124			<i>Waldviertel</i>
AT125			<i>Weinviertel</i>
AT126			<i>Wiener Umland/Nordteil</i>
AT127			<i>Wiener Umland/Südteil</i>
AT13		Wien	
AT130			<i>Wien</i>
AT2	SÜDÖSTERREICH		
AT21		Kärnten	
AT211			<i>Klagenfurt-Villach</i>
AT212			<i>Oberkärnten</i>
AT213			<i>Unterkärnten</i>
AT22		Steiermark	
AT221			<i>Graz</i>
AT222			<i>Liezen</i>
AT223			<i>Östliche Obersteiermark</i>
AT224			<i>Oststeiermark</i>
AT225			<i>West- und Südsteiermark</i>
AT226			<i>Westliche Obersteiermark</i>
AT3	WESTÖSTERREICH		
AT31		Oberösterreich	
AT311			<i>Innviertel</i>
AT312			<i>Linz-Wels</i>
AT313			<i>Mühlviertel</i>
AT314			<i>Steyr-Kirchdorf</i>
AT315			<i>Traunviertel</i>
AT32		Salzburg	



CODE	NUTS 1	NUTS 2	NUTS 3
AT321			<i>Lungau</i>
AT322			<i>Pinzgau-Pongau</i>
AT323			<i>Salzburg und Umgebung</i>
AT33		Tirol	
AT331			<i>Außerfern</i>
AT332			<i>Innsbruck</i>
AT333			<i>Osttirol</i>
AT334			<i>Tiroler Oberland</i>
AT335			<i>Tiroler Unterland</i>
AT34		Vorarlberg	
AT341			<i>Bludenz-Bregenzer Wald</i>
AT342			<i>Rheintal-Bodenseegebiet</i>
ATZ	EXTRA-REGIO		
ATZZ		Extra-Regio	
ATZZZ			<i>Extra-Regio</i>







POLSKA

CODE	NUTS 1	NUTS 2	NUTS 3
PL			
PL1	REGION CENTRALNY		
PL11		Łódzkie	
PL113			<i>Miasto Łódź</i>
PL114			<i>Łódzki</i>
PL115			<i>Piotrkowski</i>
PL116			<i>Sieradzki</i>
PL117			<i>Skierniewicki</i>
PL12		Mazowieckie	
PL121			<i>Ciechanowsko-płocki</i>
PL122			<i>Ostrołęcko-siedlecki</i>
PL127			<i>Miasto Warszawa</i>
PL128			<i>Radomski</i>
PL129			<i>Warszawski-wschodni</i>
PL12A			<i>Warszawski-zachodni</i>
PL2	REGION POŁUDNIOWY		
PL21		Małopolskie	
PL213			<i>Miasto Kraków</i>
PL214			<i>Krakowski</i>
PL215			<i>Nowosądecki</i>
PL216			<i>Oświęcimski</i>
PL217			<i>Tarnowski</i>
PL22		Śląskie	
PL224			<i>Częstochowski</i>
PL225			<i>Bielski</i>
PL227			<i>Rybnicki</i>
PL228			<i>Bytomski</i>
PL229			<i>Gliwicki</i>
PL22A			<i>Katowicki</i>
PL22B			<i>Sosnowiecki</i>
PL22C			<i>Tyski</i>
PL3	REGION WSCHODNI		
PL31		Lubelskie	
PL311			<i>Bialski</i>
PL312			<i>Chełmsko-zamojski</i>
PL314			<i>Lubelski</i>

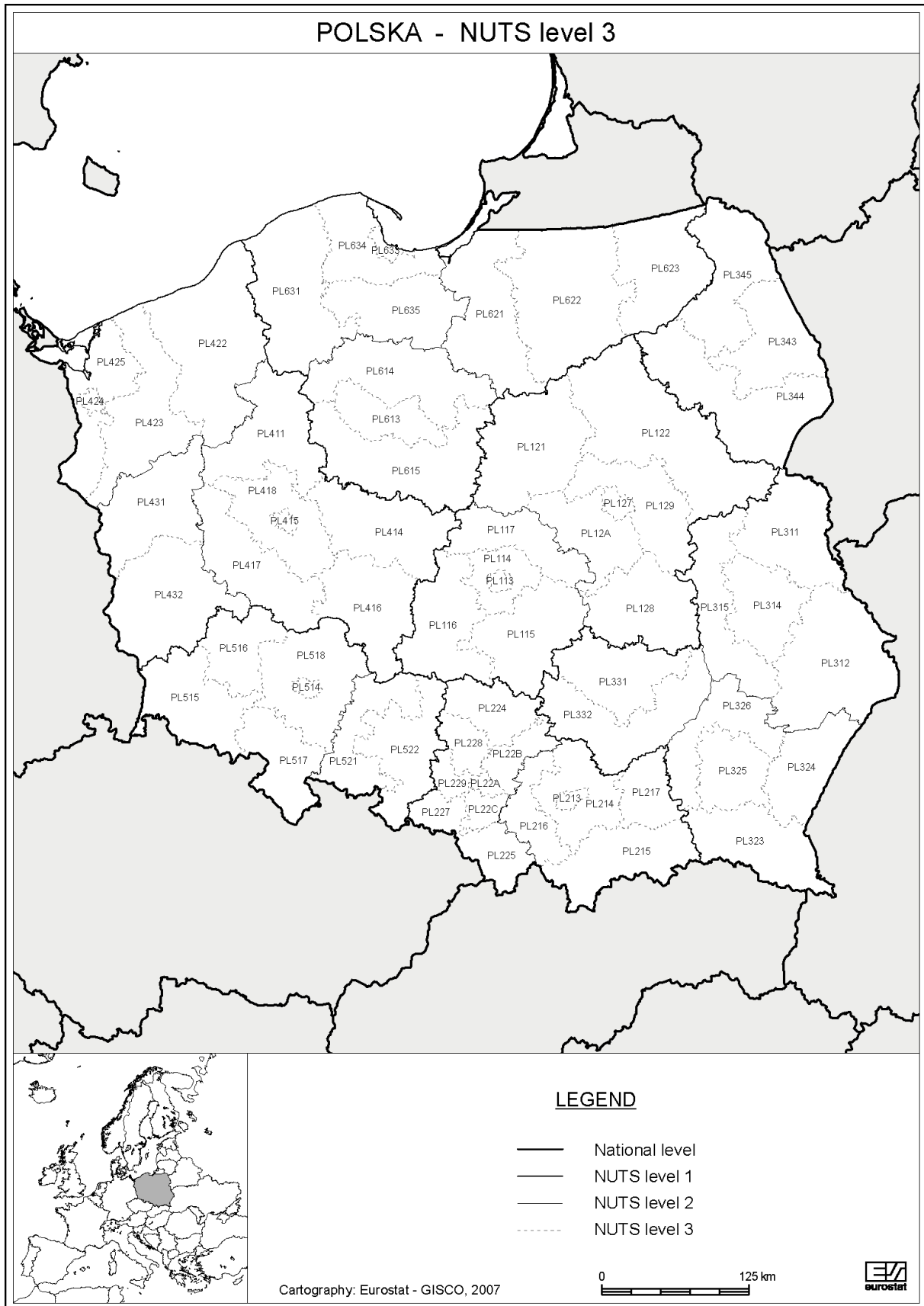


CODE	NUTS 1	NUTS 2	NUTS 3
PL315			<i>Puławski</i>
PL32		Podkarpackie	
PL323			<i>Krośnieński</i>
PL324			<i>Przemyski</i>
PL325			<i>Rzeszowski</i>
PL326			<i>Tarnobrzeski</i>
PL33		Świętokrzyskie	
PL331			<i>Kielecki</i>
PL332			<i>Sandomiersko-jędrzejowski</i>
PL34		Podlaskie	
PL343			<i>Białostocki</i>
PL344			<i>Łomżyński</i>
PL345			<i>Suwalski</i>
PL4	REGION PÓŁNOCNO-ZACHODNI		
PL41		Wielkopolskie	
PL411			<i>Pilski</i>
PL414			<i>Koniński</i>
PL415			<i>Miasto Poznań</i>
PL416			<i>Kaliski</i>
PL417			<i>Leszczyński</i>
PL418			<i>Poznański</i>
PL42		Zachodniopomorskie	
PL422			<i>Koszaliński</i>
PL423			<i>Stargardzki</i>
PL424			<i>Miasto Szczecin</i>
PL425			<i>Szczeciński</i>
PL43		Lubuskie	
PL431			<i>Gorzowski</i>
PL432			<i>Zielonogórski</i>
PL5	REGION POŁUDNIOWO-ZACHODNI		
PL51		Dolnośląskie	
PL514			<i>Miasto Wrocław</i>
PL515			<i>Jeleniogórski</i>
PL516			<i>Legnicko-głogowski</i>
PL517			<i>Wałbrzyski</i>



CODE	NUTS 1	NUTS 2	NUTS 3
PL518			<i>Wrocławski</i>
PL52		Opolskie	
PL521			<i>Nyski</i>
PL522			<i>Opolski</i>
PL6	REGION PÓŁNOCNY		
PL61		Kujawsko-pomorskie	
PL613			<i>Bydgosko-toruński</i>
PL614			<i>Grudziądzki</i>
PL615			<i>Włocławski</i>
PL62		Warmińsko-mazurskie	
PL621			<i>Elbląski</i>
PL622			<i>Olsztyński</i>
PL623			<i>Elcki</i>
PL63		Pomorskie	
PL631			<i>Słupski</i>
PL633			<i>Trójmiejski</i>
PL634			<i>Gdański</i>
PL635			<i>Starogardzki</i>
PLZ	EXTRA-REGIO		
PLZZ		Extra-Regio	
PLZZZ			<i>Extra-Regio</i>





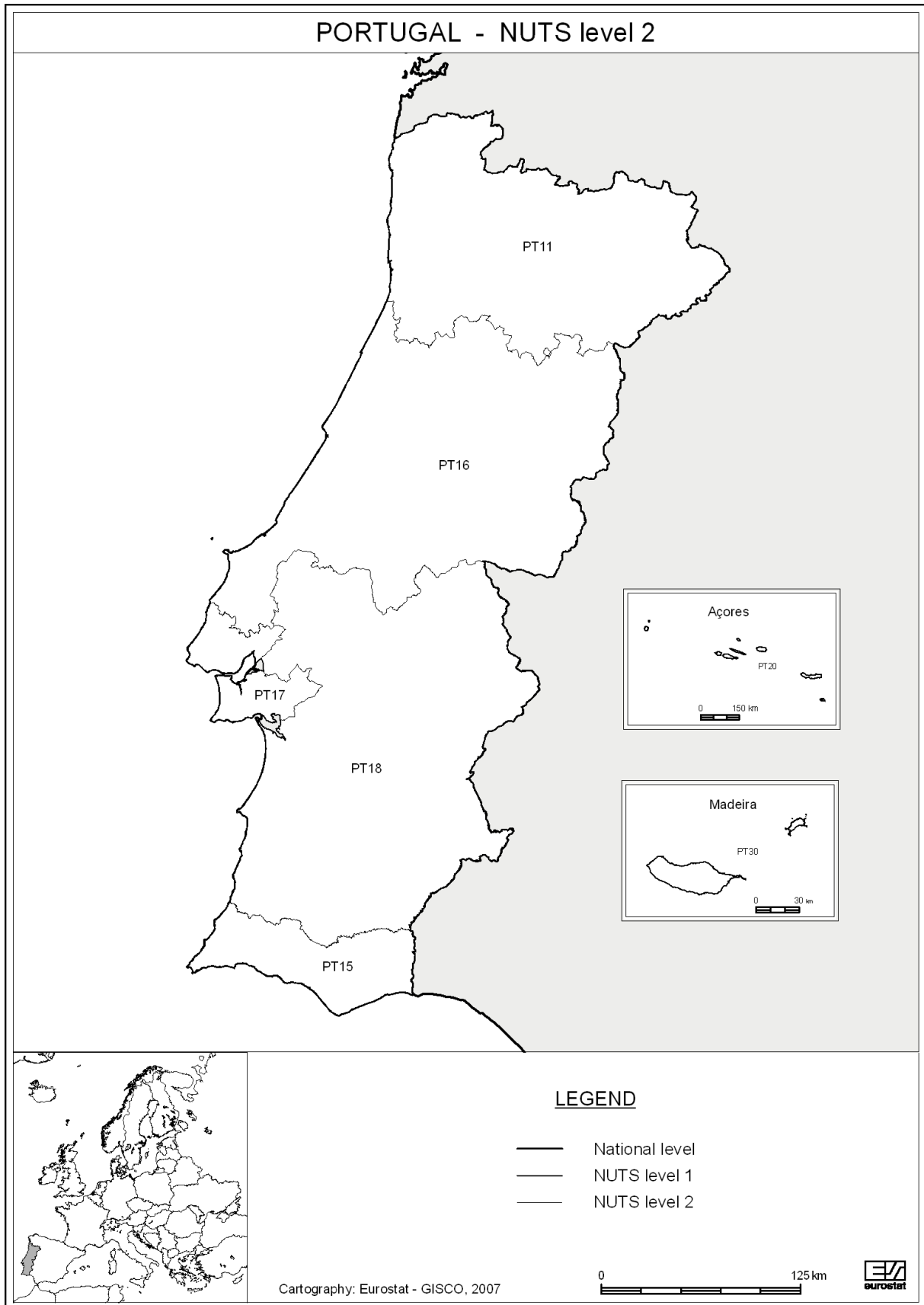


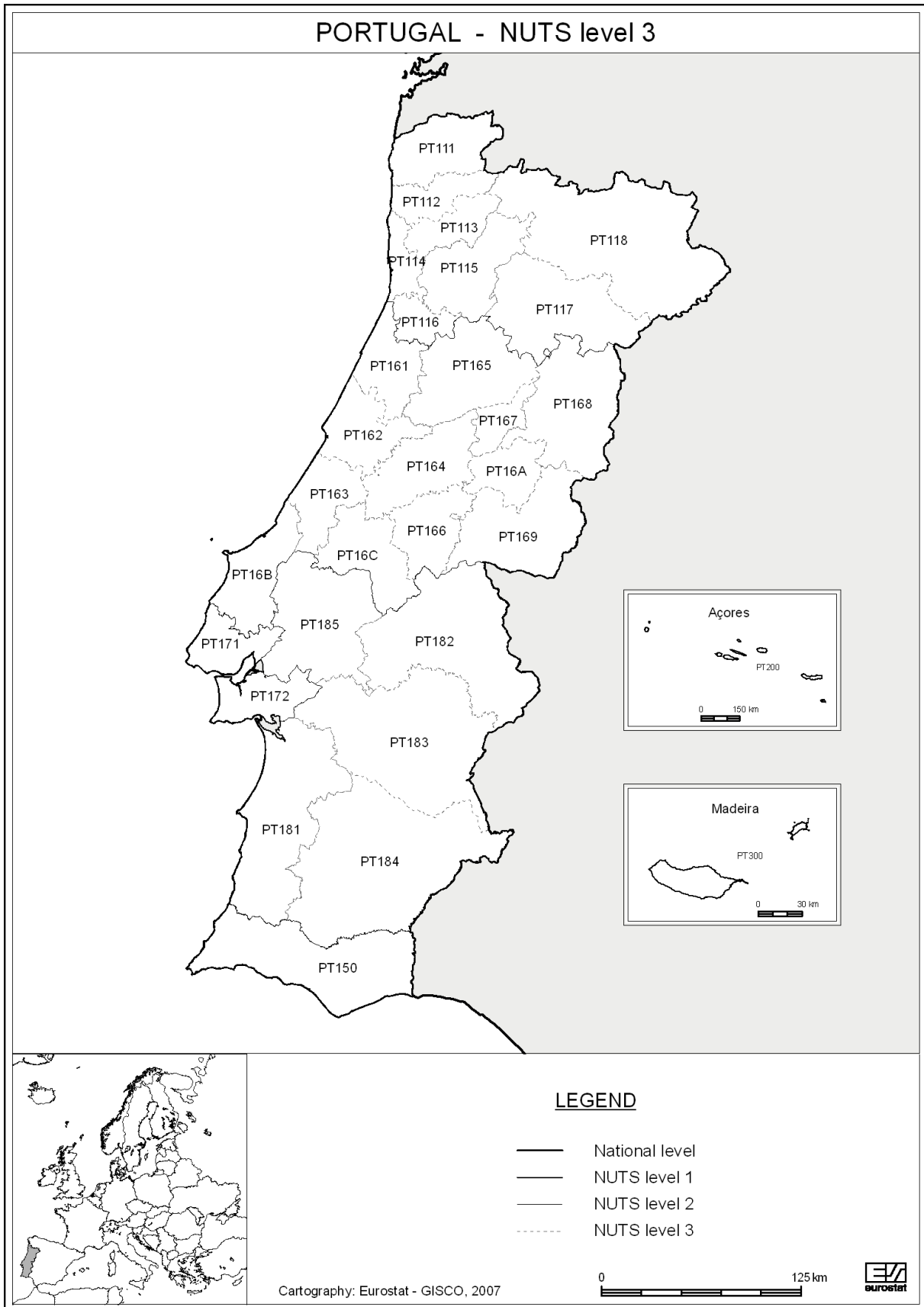
PORTUGAL

CODE	NUTS 1	NUTS 2	NUTS 3
PT			
PT1	CONTINENTE		
PT11		Norte	
PT111			<i>Minho-Lima</i>
PT112			<i>Cávado</i>
PT113			<i>Ave</i>
PT114			<i>Grande Porto</i>
PT115			<i>Tâmega</i>
PT116			<i>Entre Douro e Vouga</i>
PT117			<i>Douro</i>
PT118			<i>Alto Trás-os-Montes</i>
PT15		Algarve	
PT150			<i>Algarve</i>
PT16		Centro (P)	
PT161			<i>Baixo Vouga</i>
PT162			<i>Baixo Mondego</i>
PT163			<i>Pinhal Litoral</i>
PT164			<i>Pinhal Interior Norte</i>
PT165			<i>Dão-Lafões</i>
PT166			<i>Pinhal Interior Sul</i>
PT167			<i>Serra da Estrela</i>
PT168			<i>Beira Interior Norte</i>
PT169			<i>Beira Interior Sul</i>
PT16A			<i>Cova da Beira</i>
PT16B			<i>Oeste</i>
PT16C			<i>Médio Tejo</i>
PT17		Lisboa	
PT171			<i>Grande Lisboa</i>
PT172			<i>Península de Setúbal</i>
PT18		Alentejo	
PT181			<i>Alentejo Litoral</i>
PT182			<i>Alto Alentejo</i>
PT183			<i>Alentejo Central</i>
PT184			<i>Baixo Alentejo</i>
PT185			<i>Lezíria do Tejo</i>
PT2	Região Autónoma dos AÇORES		



CODE	NUTS 1	NUTS 2	NUTS 3
PT20		Região Autónoma dos Açores	
PT200			<i>Região Autónoma dos Açores</i>
PT3	Região Autónoma da MADEIRA		
PT30		Região Autónoma da Madeira	
PT300			<i>Região Autónoma da Madeira</i>
PTZ	EXTRA-REGIO		
PTZZ		Extra-Regio	
PTZZZ			<i>Extra-Regio</i>



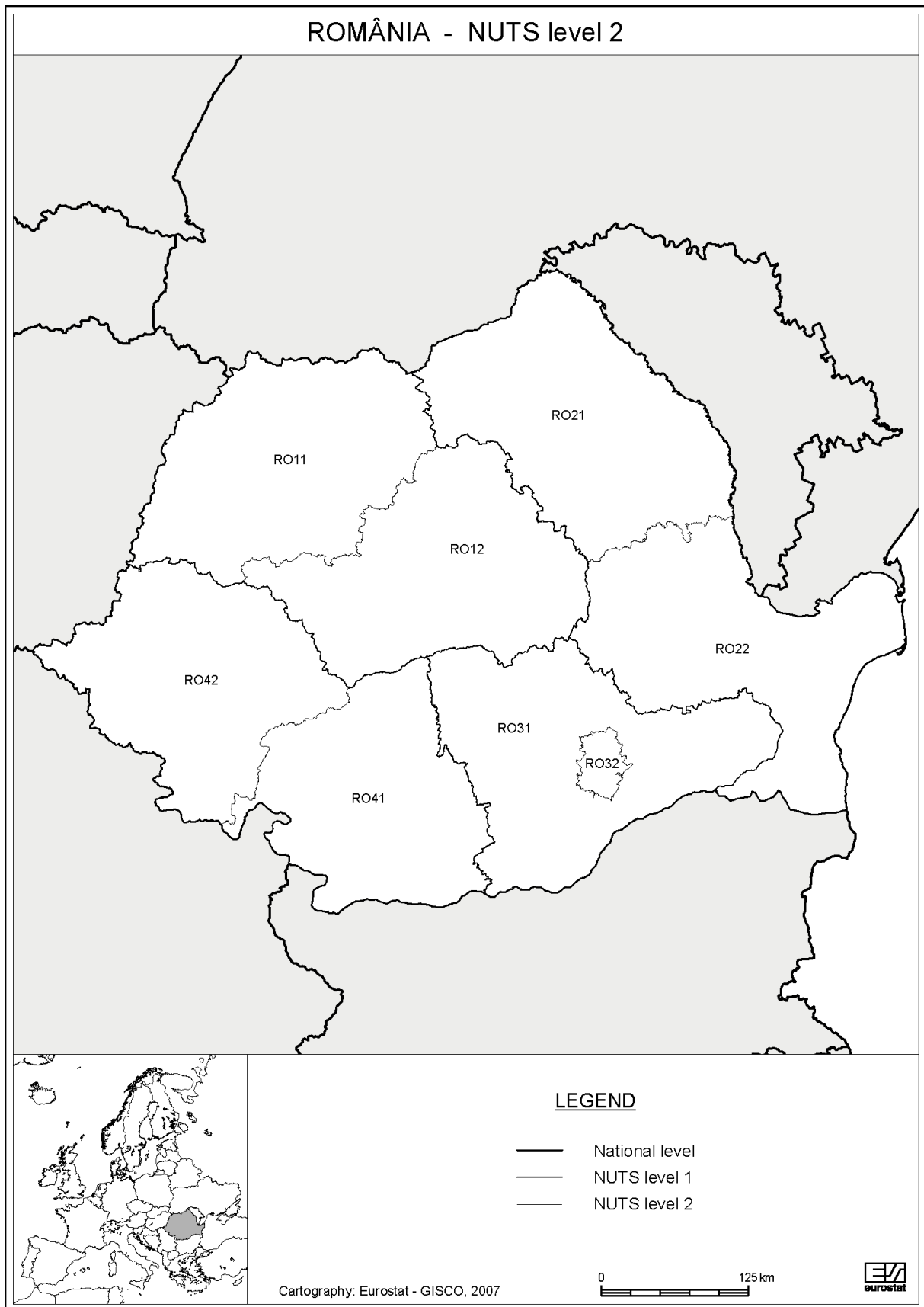


ROMÂNIA

CODE	NUTS 1	NUTS 2	NUTS 3
RO			
RO1	MACROREGIUNEA UNU		
RO11		Nord-Vest	
RO111			<i>Bihor</i>
RO112			<i>Bistrița-Năsăud</i>
RO113			<i>Cluj</i>
RO114			<i>Maramureș</i>
RO115			<i>Satu Mare</i>
RO116			<i>Sălaj</i>
RO12		Centru	
RO121			<i>Alba</i>
RO122			<i>Brașov</i>
RO123			<i>Covasna</i>
RO124			<i>Harghita</i>
RO125			<i>Mureș</i>
RO126			<i>Sibiu</i>
RO2	MACROREGIUNEA DOI		
RO21		Nord-Est	
RO211			<i>Bacău</i>
RO212			<i>Botoșani</i>
RO213			<i>Iași</i>
RO214			<i>Neamț</i>
RO215			<i>Suceava</i>
RO216			<i>Vaslui</i>
RO22		Sud-Est	
RO221			<i>Brăila</i>
RO222			<i>Buzău</i>
RO223			<i>Constanța</i>
RO224			<i>Galați</i>
RO225			<i>Tulcea</i>
RO226			<i>Vrancea</i>
RO3	MACROREGIUNEA TREI		
RO31		Sud - Muntenia	
RO311			<i>Argeș</i>
RO312			<i>Călărași</i>
RO313			<i>Dâmbovița</i>



CODE	NUTS 1	NUTS 2	NUTS 3
RO314			<i>Giurgiu</i>
RO315			<i>Ialomița</i>
RO316			<i>Prahova</i>
RO317			<i>Teleorman</i>
RO32		București - Ilfov	
RO321			<i>București</i>
RO322			<i>Ilfov</i>
RO4	MACROREGIUNEA PATRU		
RO41		Sud-Vest Oltenia	
RO411			<i>Dolj</i>
RO412			<i>Gorj</i>
RO413			<i>Mehedinți</i>
RO414			<i>Olt</i>
RO415			<i>Vâlcea</i>
RO42		Vest	
RO421			<i>Arad</i>
RO422			<i>Caraș-Severin</i>
RO423			<i>Hunedoara</i>
RO424			<i>Timiș</i>
ROZ	EXTRA-REGIO		
ROZZ		Extra-Regio	
ROZZZ			<i>Extra-Regio</i>

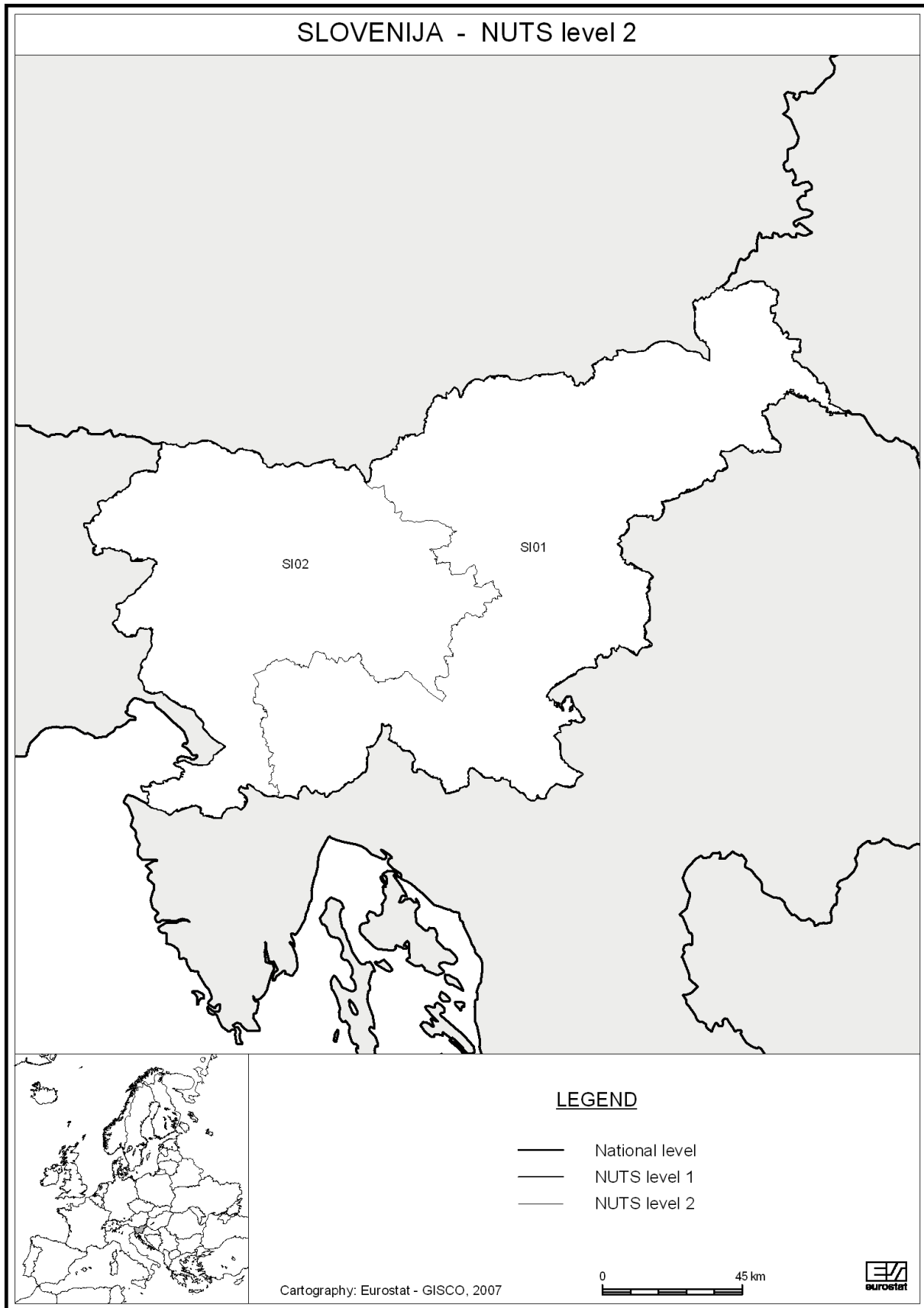


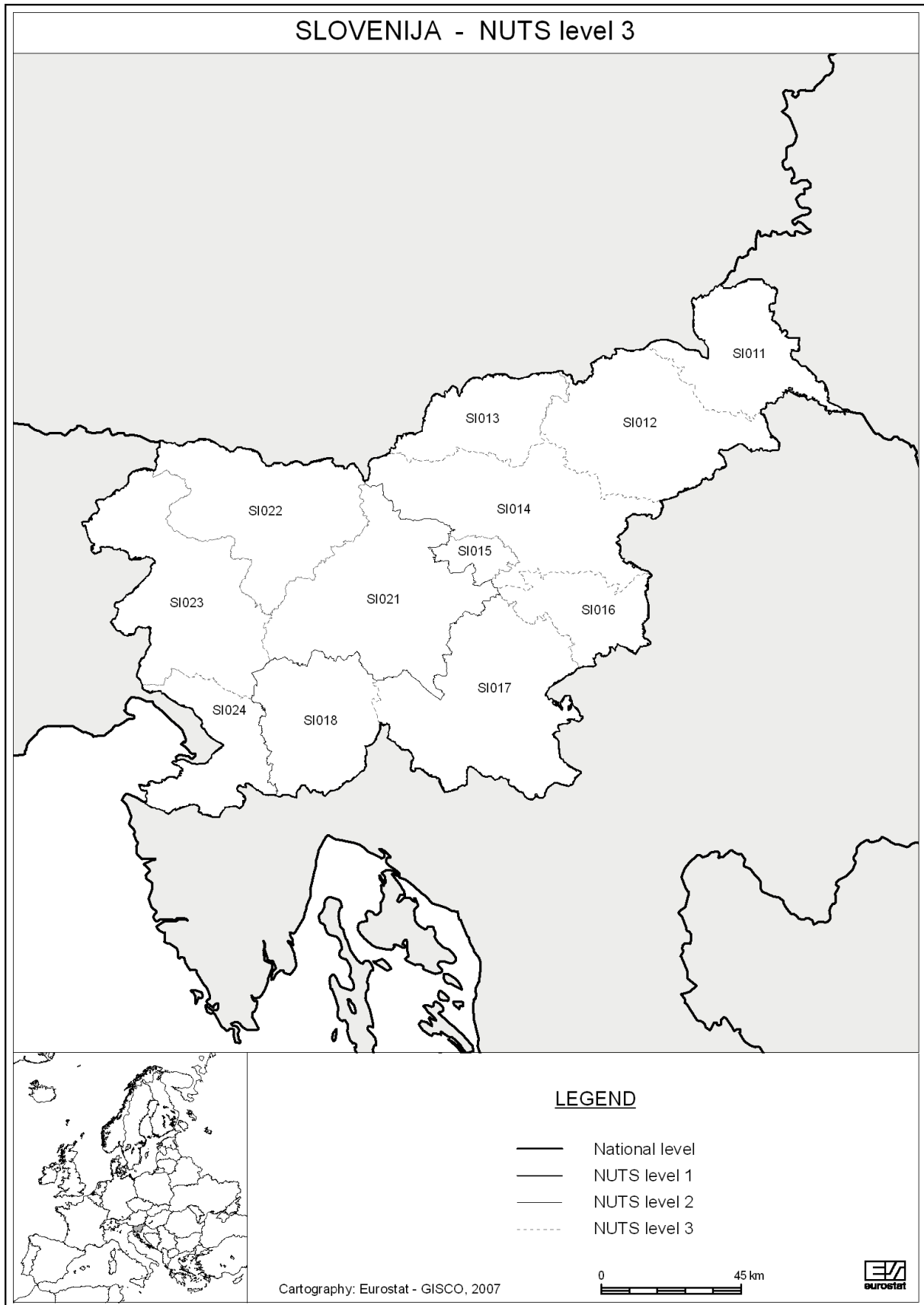




SLOVENIJA

CODE	NUTS 1	NUTS 2	NUTS 3
SI			
SI0	SLOVENIJA		
SI01		Vzhodna Slovenija	
SI011			<i>Pomurska</i>
SI012			<i>Podravska</i>
SI013			<i>Koroška</i>
SI014			<i>Savinjska</i>
SI015			<i>Zasavska</i>
SI016			<i>Spodnjeposavska</i>
SI017			<i>Jugovzhodna Slovenija</i>
SI018			<i>Notranjsko-kraška</i>
SI02		Zahodna Slovenija	
SI021			<i>Osrednjeslovenska</i>
SI022			<i>Gorenjska</i>
SI023			<i>Goriška</i>
SI024			<i>Obalno-kraška</i>
SIZ	EXTRA-REGIO		
SIZZ		Extra-Regio	
SIZZZ			<i>Extra-Regio</i>

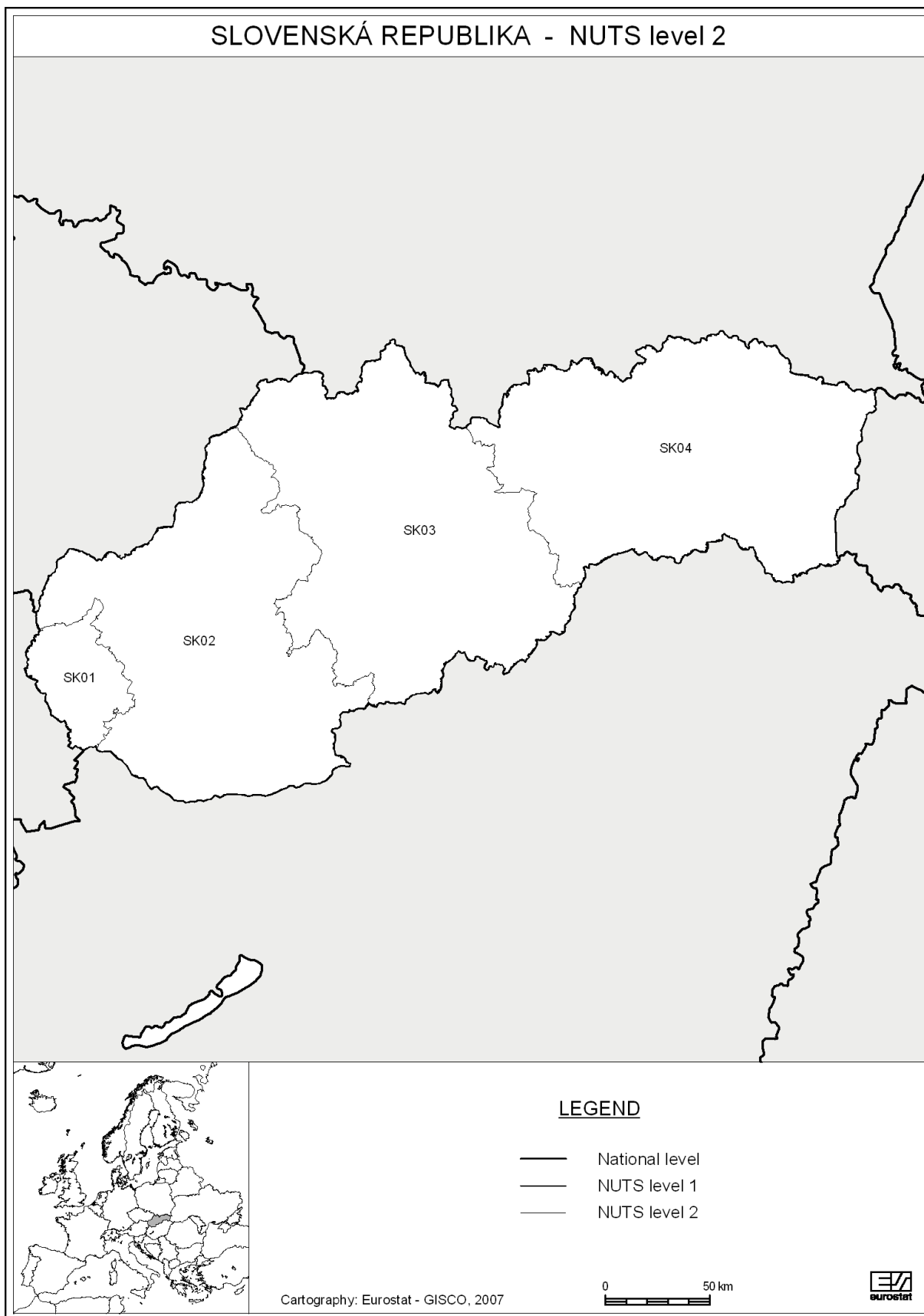


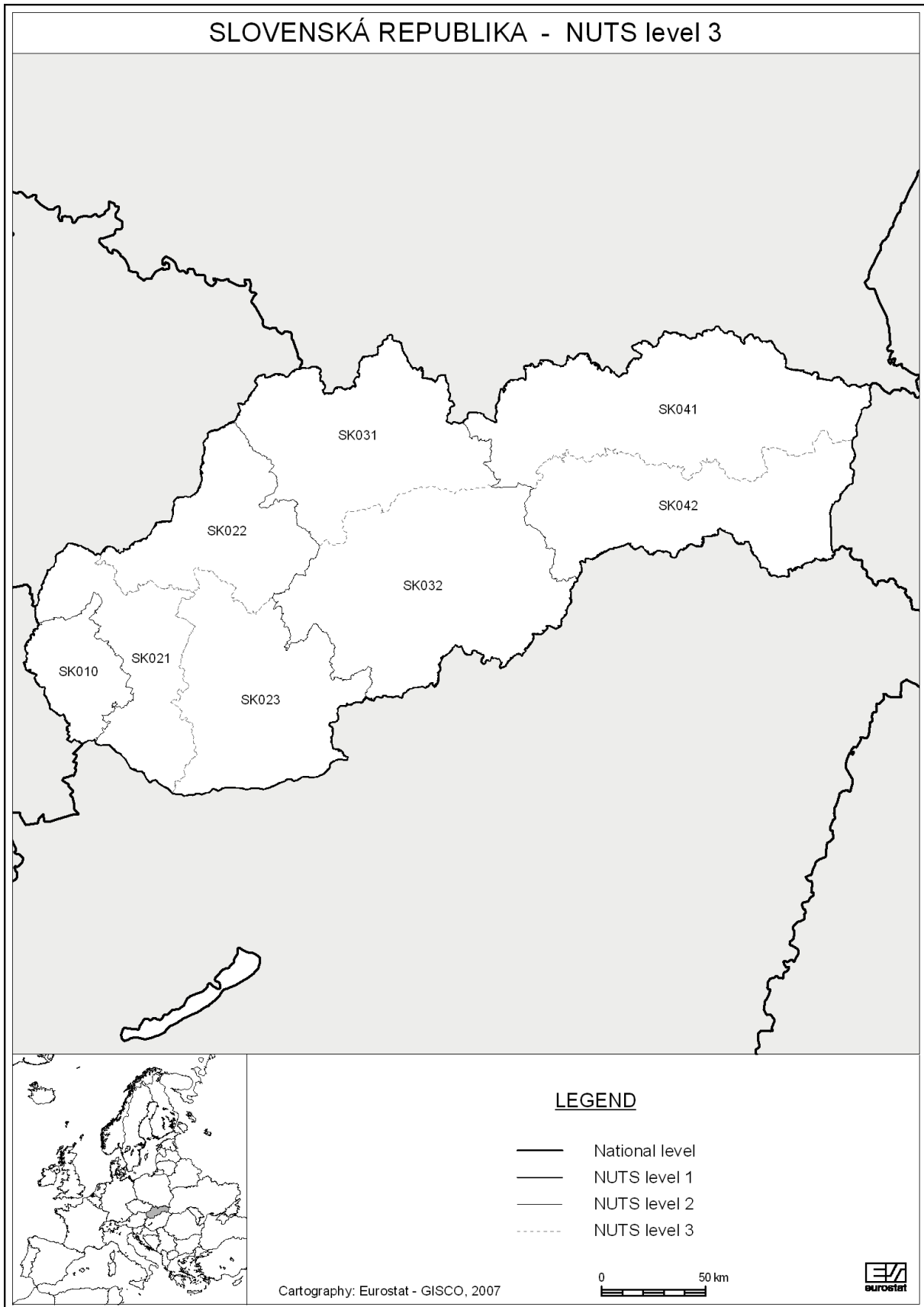




SLOVENSKÁ REPUBLIKA

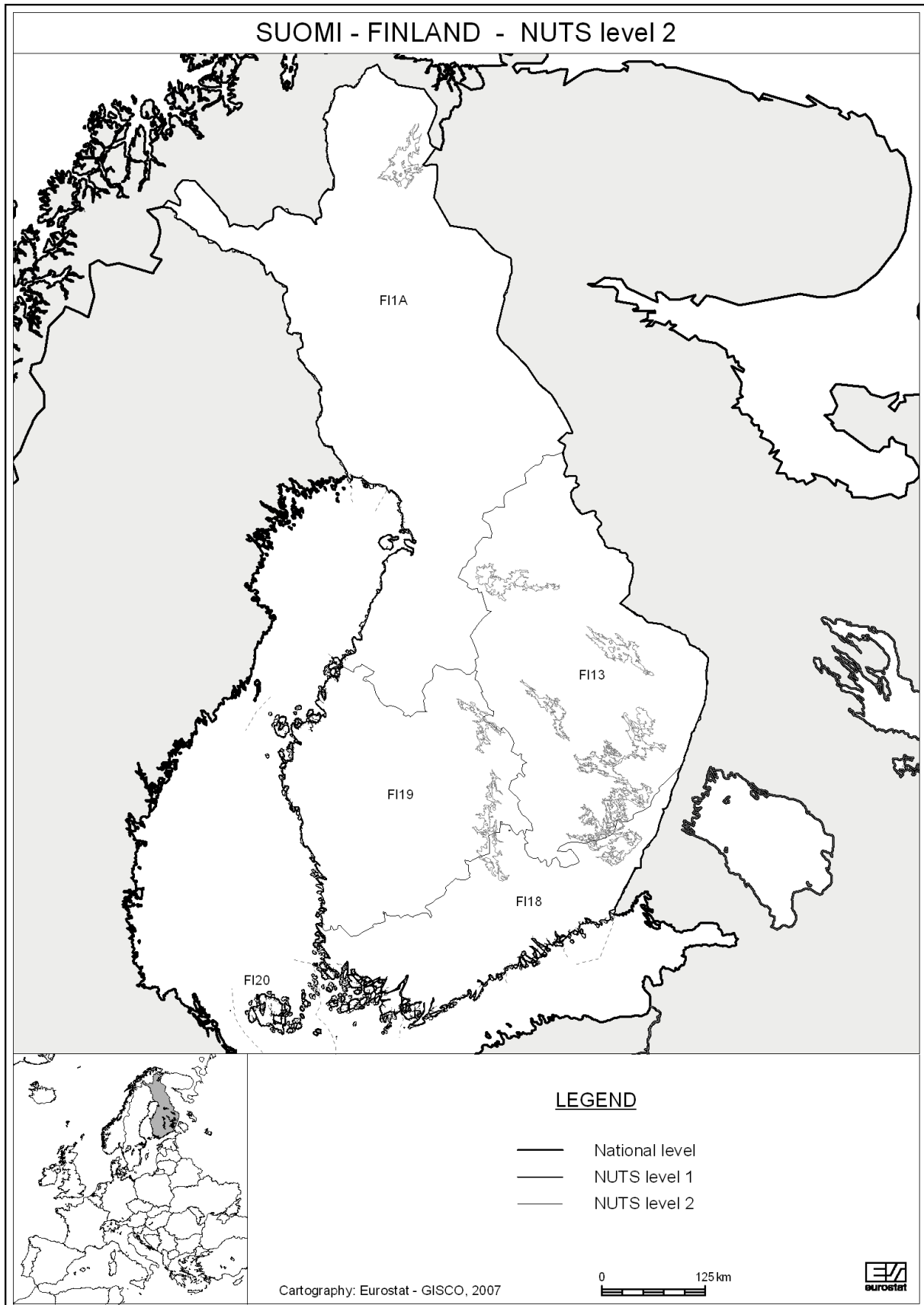
CODE	NUTS 1	NUTS 2	NUTS 3
SK			
SK0	SLOVENSKÁ REPUBLIKA		
SK01		Bratislavský kraj	
SK010			<i>Bratislavský kraj</i>
SK02		Západné Slovensko	
SK021			<i>Trnavský kraj</i>
SK022			<i>Trenčiansky kraj</i>
SK023			<i>Nitriansky kraj</i>
SK03		Stredné Slovensko	
SK031			<i>Žilinský kraj</i>
SK032			<i>Banskobystrický kraj</i>
SK04		Východné Slovensko	
SK041			<i>Prešovský kraj</i>
SK042			<i>Košický kraj</i>
SKZ	EXTRA-REGIO		
SKZZ		Extra-Regio	
SKZZZ			<i>Extra-Regio</i>

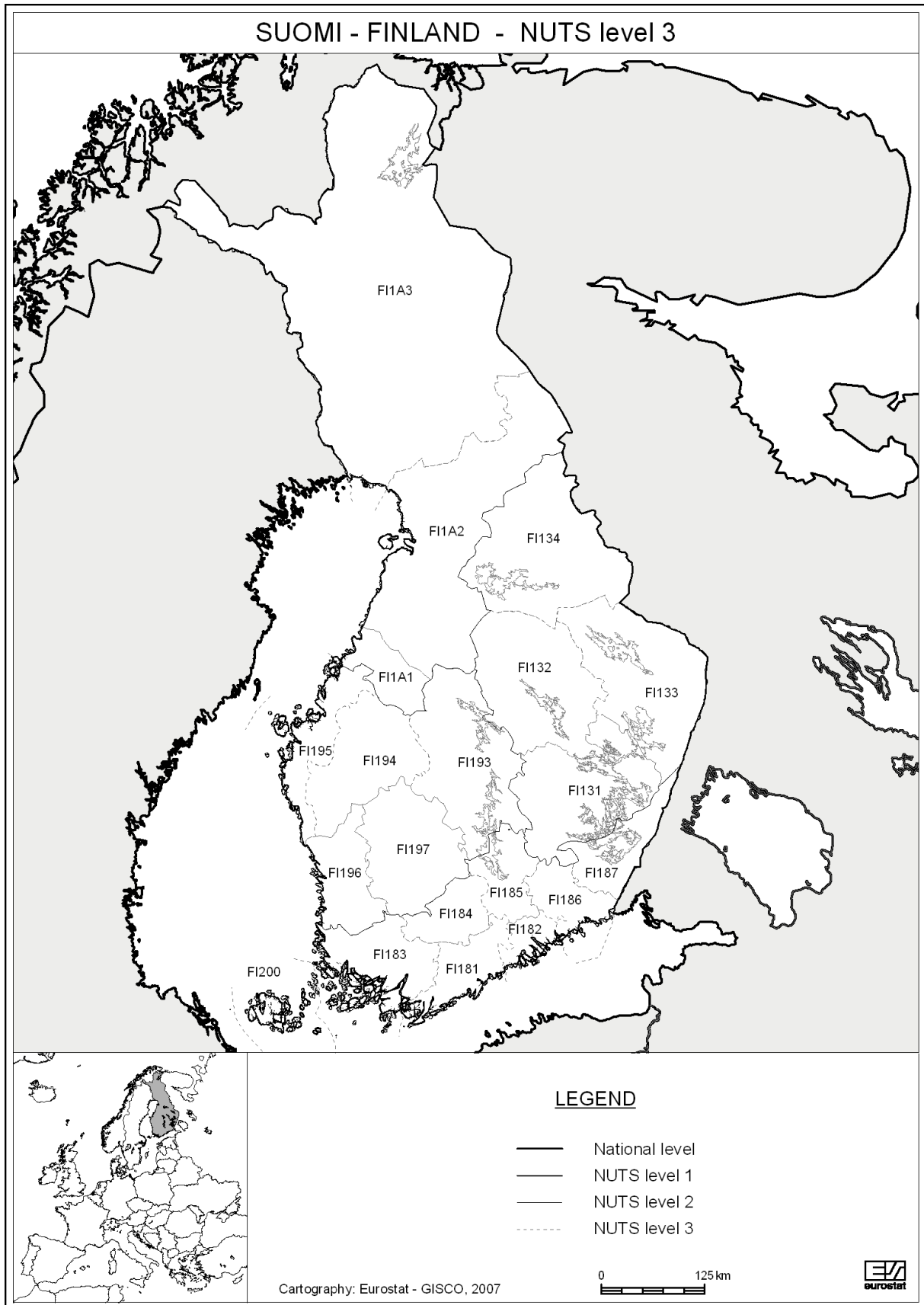




SUOMI / FINLAND

CODE	NUTS 1	NUTS 2	NUTS 3
FI			
FI1	MANNER-SUOMI		
FI13		Itä-Suomi	
FI131			<i>Etelä-Savo</i>
FI132			<i>Pohjois-Savo</i>
FI133			<i>Pohjois-Karjala</i>
FI134			<i>Kainuu</i>
FI18		Etelä-Suomi	
FI181			<i>Uusimaa</i>
FI182			<i>Itä-Uusimaa</i>
FI183			<i>Varsinais-Suomi</i>
FI184			<i>Kanta-Häme</i>
FI185			<i>Päijät-Häme</i>
FI186			<i>Kymenlaakso</i>
FI187			<i>Etelä-Karjala</i>
FI19		Länsi-Suomi	
FI193			<i>Keski-Suomi</i>
FI194			<i>Etelä-Pohjanmaa</i>
FI195			<i>Pohjanmaa</i>
FI196			<i>Satakunta</i>
FI197			<i>Pirkanmaa</i>
FI1A		Pohjois-Suomi	
FI1A1			<i>Keski-Pohjanmaa</i>
FI1A2			<i>Pohjois-Pohjanmaa</i>
FI1A3			<i>Lappi</i>
FI2	ÅLAND		
FI20		Åland	
FI200			<i>Åland</i>
FIZ	EXTRA-REGIO		
FIZZ		Extra-Regio	
FIZZZ			<i>Extra-Regio</i>

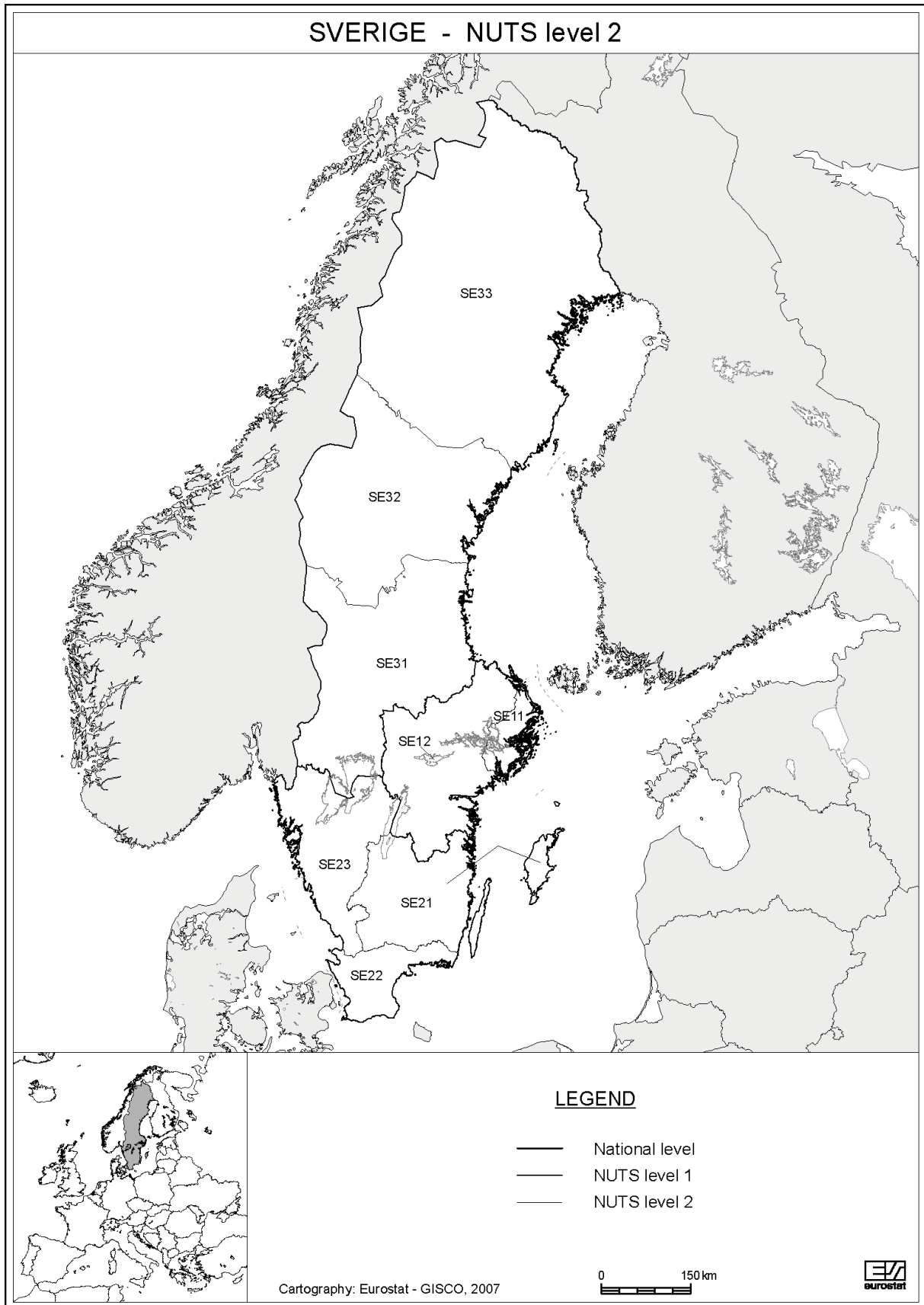


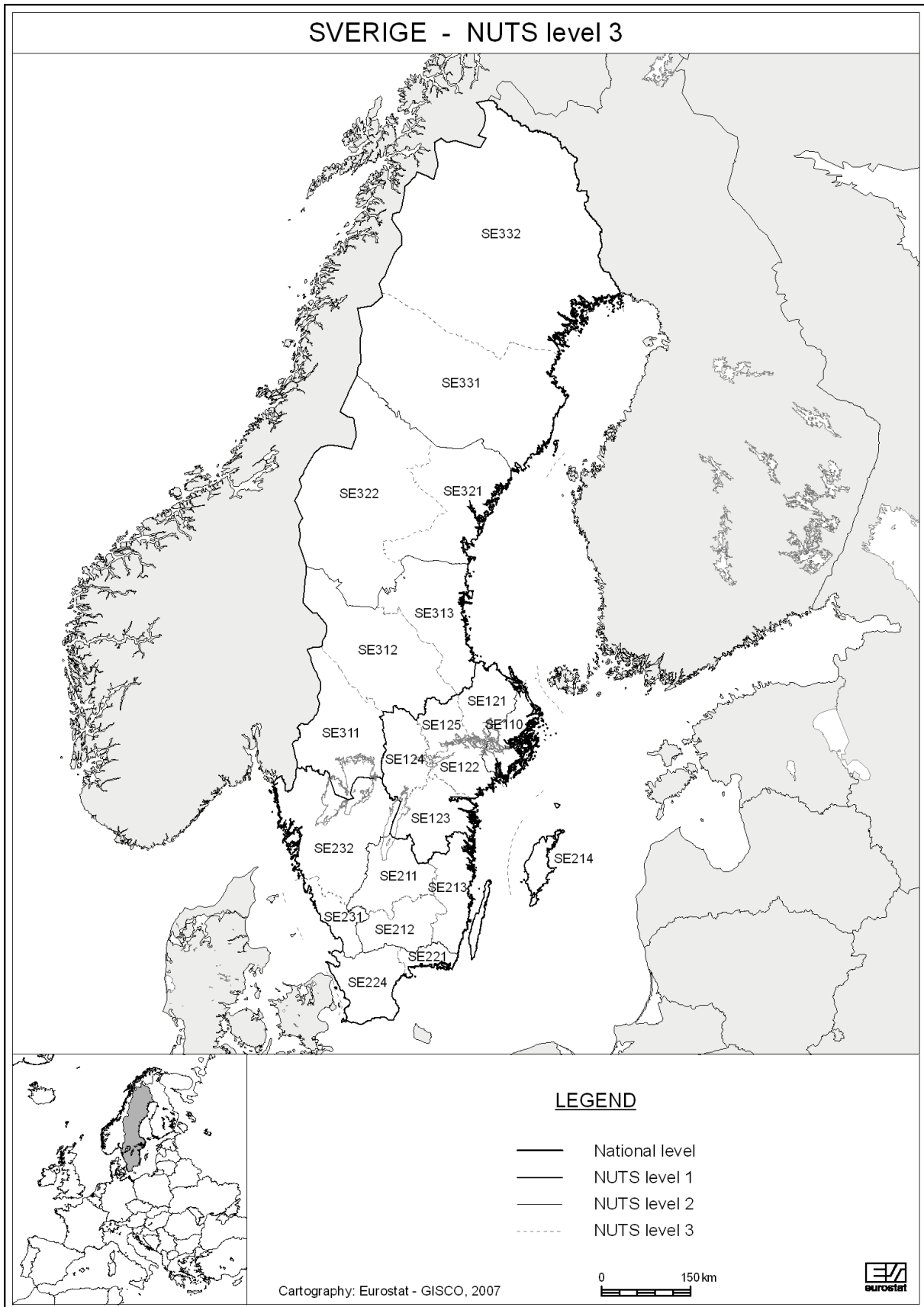




SVERIGE

CODE	NUTS 1	NUTS 2	NUTS 3
SE			
SE1	ÖSTRA SVERIGE		
SE11		Stockholm	
SE110			Stockholms län
SE12		Östra Mellansverige	
SE121			Uppsala län
SE122			Södermanlands län
SE123			Östergötlands län
SE124			Örebro län
SE125			Västmanlands län
SE2	SÖDRA SVERIGE		
SE21		Småland med öarna	
SE211			Jönköpings län
SE212			Kronobergs län
SE213			Kalmar län
SE214			Gotlands län
SE22		Sydsverige	
SE221			Blekinge län
SE224			Skåne län
SE23		Västsverige	
SE231			Hallands län
SE232			Västra Götalands län
SE3	NORRA SVERIGE		
SE31		Norra Mellansverige	
SE311			Värmlands län
SE312			Dalarnas län
SE313			Gävleborgs län
SE32		Mellersta Norrland	
SE321			Västernorrlands län
SE322			Jämtlands län
SE33		Övre Norrland	
SE331			Västerbottens län
SE332			Norrbottnens län
SEZ	EXTRA-REGIO		
SEZZ		Extra-Regio	
SEZZZ			Extra-Regio







UNITED KINGDOM

CODE	NUTS 1	NUTS 2	NUTS 3
UK			
UKC	NORTH EAST (ENGLAND)		
UKC1		Tees Valley and Durham	
UKC11			<i>Hartlepool and Stockton-on-Tees</i>
UKC12			<i>South Teesside</i>
UKC13			<i>Darlington</i>
UKC14			<i>Durham CC</i>
UKC2		Northumberland and Tyne and Wear	
UKC21			<i>Northumberland</i>
UKC22			<i>Tyneside</i>
UKC23			<i>Sunderland</i>
UKD	NORTH WEST (ENGLAND)		
UKD1		Cumbria	
UKD11			<i>West Cumbria</i>
UKD12			<i>East Cumbria</i>
UKD2		Cheshire	
UKD21			<i>Halton and Warrington</i>
UKD22			<i>Cheshire CC</i>
UKD3		Greater Manchester	
UKD31			<i>Greater Manchester South</i>
UKD32			<i>Greater Manchester North</i>
UKD4		Lancashire	
UKD41			<i>Blackburn with Darwen</i>
UKD42			<i>Blackpool</i>
UKD43			<i>Lancashire CC</i>
UKD5		Merseyside	
UKD51			<i>East Merseyside</i>
UKD52			<i>Liverpool</i>
UKD53			<i>Sefton</i>
UKD54			<i>Wirral</i>
UKE	YORKSHIRE AND THE HUMBER		
UKE1		East Yorkshire and Northern Lincolnshire	
UKE11			<i>Kingston upon Hull, City of</i>
UKE12			<i>East Riding of Yorkshire</i>
UKE13			<i>North and North East Lincolnshire</i>



CODE	NUTS 1	NUTS 2	NUTS 3
UKE2		North Yorkshire	
UKE21			<i>York</i>
UKE22			<i>North Yorkshire CC</i>
UKE3		South Yorkshire	
UKE31			<i>Barnsley, Doncaster and Rotherham</i>
UKE32			<i>Sheffield</i>
UKE4		West Yorkshire	
UKE41			<i>Bradford</i>
UKE42			<i>Leeds</i>
UKE43			<i>Calderdale, Kirklees and Wakefield</i>
UKF	EAST MIDLANDS (ENGLAND)		
UKF1		Derbyshire and Nottinghamshire	
UKF11			<i>Derby</i>
UKF12			<i>East Derbyshire</i>
UKF13			<i>South and West Derbyshire</i>
UKF14			<i>Nottingham</i>
UKF15			<i>North Nottinghamshire</i>
UKF16			<i>South Nottinghamshire</i>
UKF2		Leicestershire, Rutland and Northamptonshire	
UKF21			<i>Leicester</i>
UKF22			<i>Leicestershire CC and Rutland</i>
UKF23			<i>Northamptonshire</i>
UKF3		Lincolnshire	
UKF30			<i>Lincolnshire</i>
UKG	WEST MIDLANDS (ENGLAND)		
UKG1		Herefordshire, Worcestershire and Warwickshire	
UKG11			<i>Herefordshire, County of</i>
UKG12			<i>Worcestershire</i>
UKG13			<i>Warwickshire</i>
UKG2		Shropshire and Staffordshire	
UKG21			<i>Telford and Wrekin</i>
UKG22			<i>Shropshire CC</i>
UKG23			<i>Stoke-on-Trent</i>
UKG24			<i>Staffordshire CC</i>
UKG3		West Midlands	

CODE	NUTS 1	NUTS 2	NUTS 3
UKG31			<i>Birmingham</i>
UKG32			<i>Solihull</i>
UKG33			<i>Coventry</i>
UKG34			<i>Dudley and Sandwell</i>
UKG35			<i>Walsall and Wolverhampton</i>
UKH	EAST OF ENGLAND		
UKH1		East Anglia	
UKH11			<i>Peterborough</i>
UKH12			<i>Cambridgeshire CC</i>
UKH13			<i>Norfolk</i>
UKH14			<i>Suffolk</i>
UKH2		Bedfordshire and Hertfordshire	
UKH21			<i>Luton</i>
UKH22			<i>Bedfordshire CC</i>
UKH23			<i>Hertfordshire</i>
UKH3		Essex	
UKH31			<i>Southend-on-Sea</i>
UKH32			<i>Thurrock</i>
UKH33			<i>Essex CC</i>
UKI	LONDON		
UKI1		Inner London	
UKI11			<i>Inner London - West</i>
UKI12			<i>Inner London - East</i>
UKI2		Outer London	
UKI21			<i>Outer London - East and North East</i>
UKI22			<i>Outer London - South</i>
UKI23			<i>Outer London - West and North West</i>
UKJ	SOUTH EAST (ENGLAND)		
UKJ1		Berkshire, Buckinghamshire and Oxfordshire	
UKJ11			<i>Berkshire</i>
UKJ12			<i>Milton Keynes</i>
UKJ13			<i>Buckinghamshire CC</i>
UKJ14			<i>Oxfordshire</i>
UKJ2		Surrey, East and West Sussex	
UKJ21			<i>Brighton and Hove</i>
UKJ22			<i>East Sussex CC</i>

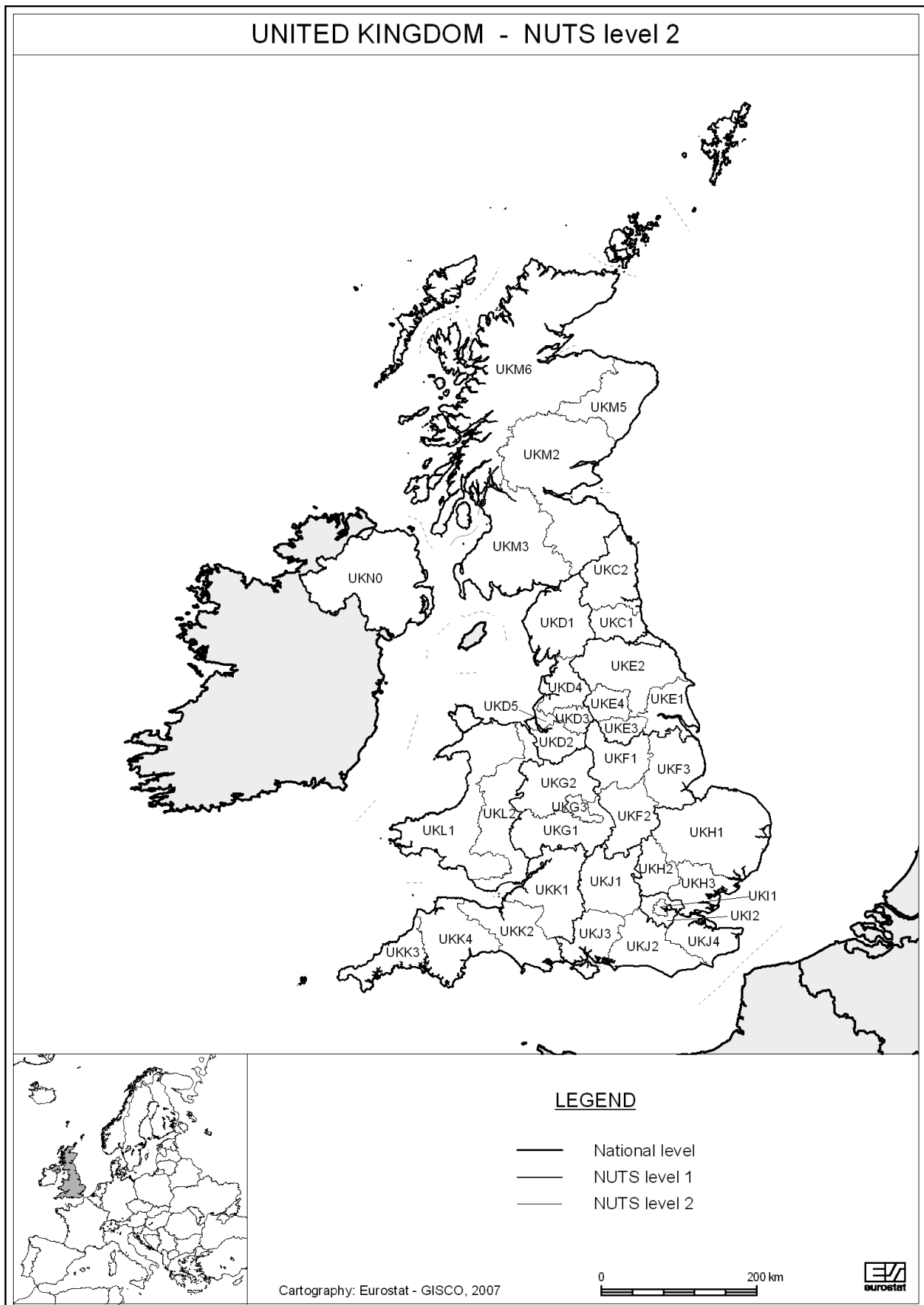


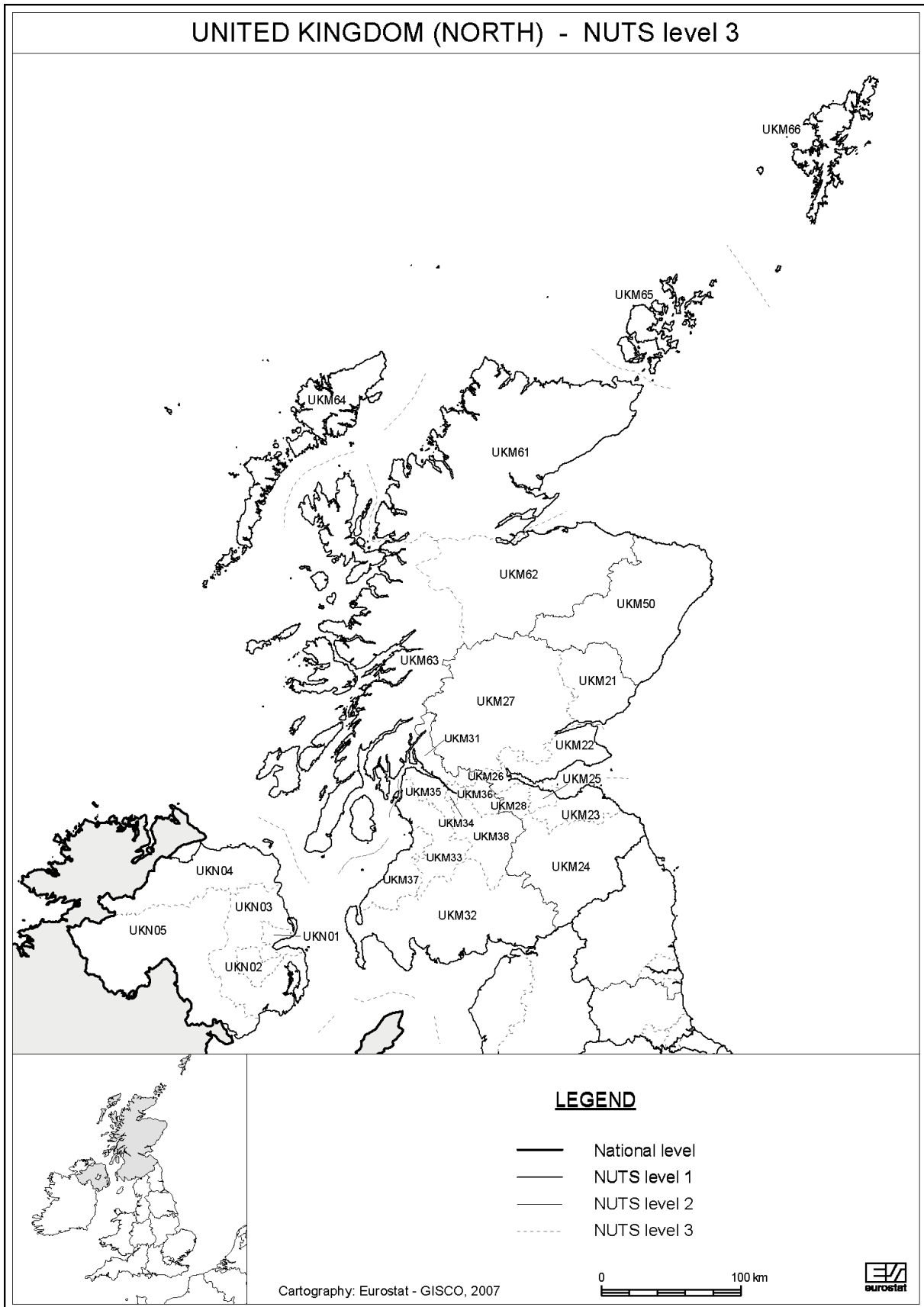
CODE	NUTS 1	NUTS 2	NUTS 3
UKJ23			<i>Surrey</i>
UKJ24			<i>West Sussex</i>
UKJ3		Hampshire and Isle of Wight	
UKJ31			<i>Portsmouth</i>
UKJ32			<i>Southampton</i>
UKJ33			<i>Hampshire CC</i>
UKJ34			<i>Isle of Wight</i>
UKJ4		Kent	
UKJ41			<i>Medway</i>
UKJ42			<i>Kent CC</i>
UKK	SOUTH WEST (ENGLAND)		
UKK1		Gloucestershire, Wiltshire and Bristol/Bath area	
UKK11			<i>Bristol, City of</i>
UKK12			<i>Bath and North East Somerset, North Somerset and South Gloucestershire</i>
UKK13			<i>Gloucestershire</i>
UKK14			<i>Swindon</i>
UKK15			<i>Wiltshire CC</i>
UKK2		Dorset and Somerset	
UKK21			<i>Bournemouth and Poole</i>
UKK22			<i>Dorset CC</i>
UKK23			<i>Somerset</i>
UKK3		Cornwall and Isles of Scilly	
UKK30			<i>Cornwall and Isles of Scilly</i>
UKK4		Devon	
UKK41			<i>Plymouth</i>
UKK42			<i>Torbay</i>
UKK43			<i>Devon CC</i>
UKL	WALES		
UKL1		West Wales and The Valleys	
UKL11			<i>Isle of Anglesey</i>
UKL12			<i>Gwynedd</i>
UKL13			<i>Conwy and Denbighshire</i>
UKL14			<i>South West Wales</i>
UKL15			<i>Central Valleys</i>
UKL16			<i>Gwent Valleys</i>

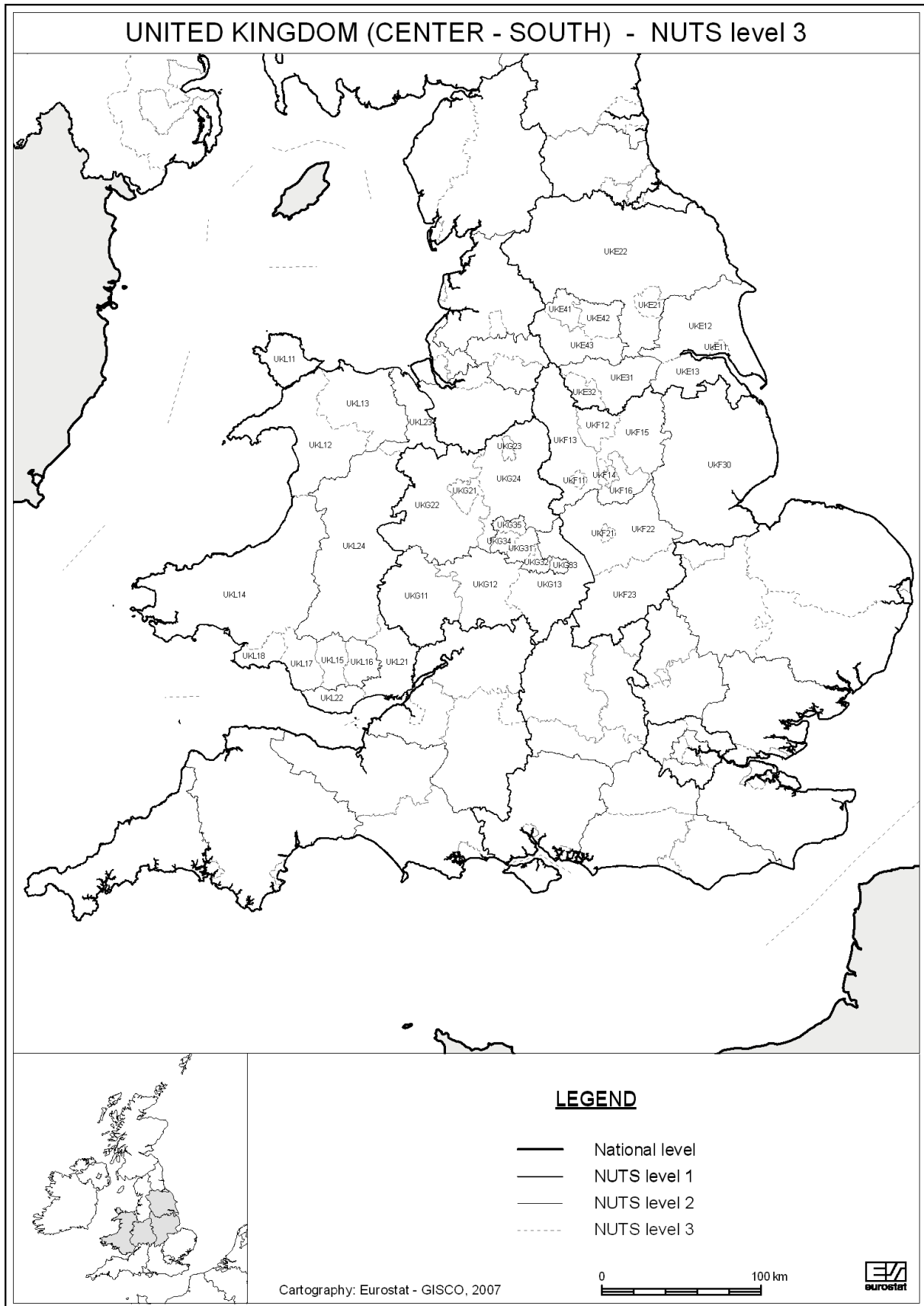
CODE	NUTS 1	NUTS 2	NUTS 3
UKL17			<i>Bridgend and Neath Port Talbot</i>
UKL18			<i>Swansea</i>
UKL2		East Wales	
UKL21			<i>Monmouthshire and Newport</i>
UKL22			<i>Cardiff and Vale of Glamorgan</i>
UKL23			<i>Flintshire and Wrexham</i>
UKL24			<i>Powys</i>
UKM	SCOTLAND		
UKM2		Eastern Scotland	
UKM21			<i>Angus and Dundee City</i>
UKM22			<i>Clackmannanshire and Fife</i>
UKM23			<i>East Lothian and Midlothian</i>
UKM24			<i>Scottish Borders</i>
UKM25			<i>Edinburgh, City of</i>
UKM26			<i>Falkirk</i>
UKM27			<i>Perth & Kinross and Stirling</i>
UKM28			<i>West Lothian</i>
UKM3		South Western Scotland	
UKM31			<i>East Dunbartonshire, West Dunbartonshire and Helensburgh & Lomond</i>
UKM32			<i>Dumfries & Galloway</i>
UKM33			<i>East Ayrshire and North Ayrshire mainland</i>
UKM34			<i>Glasgow City</i>
UKM35			<i>Inverclyde, East Renfrewshire and Renfrewshire</i>
UKM36			<i>North Lanarkshire</i>
UKM37			<i>South Ayrshire</i>
UKM38			<i>South Lanarkshire</i>
UKM5		North Eastern Scotland	
UKM50			<i>Aberdeen City and Aberdeenshire</i>
UKM6		Highlands and Islands	
UKM61			<i>Caithness & Sutherland and Ross & Cromarty</i>
UKM62			<i>Inverness & Nairn and Moray, Badenoch & Strathspey</i>
UKM63			<i>Lochaber, Skye & Lochalsh, Arran & Cumbrae and Argyll & Bute</i>
UKM64			<i>Eilean Siar (Western Isles)</i>
UKM65			<i>Orkney Islands</i>
UKM66			<i>Shetland Islands</i>

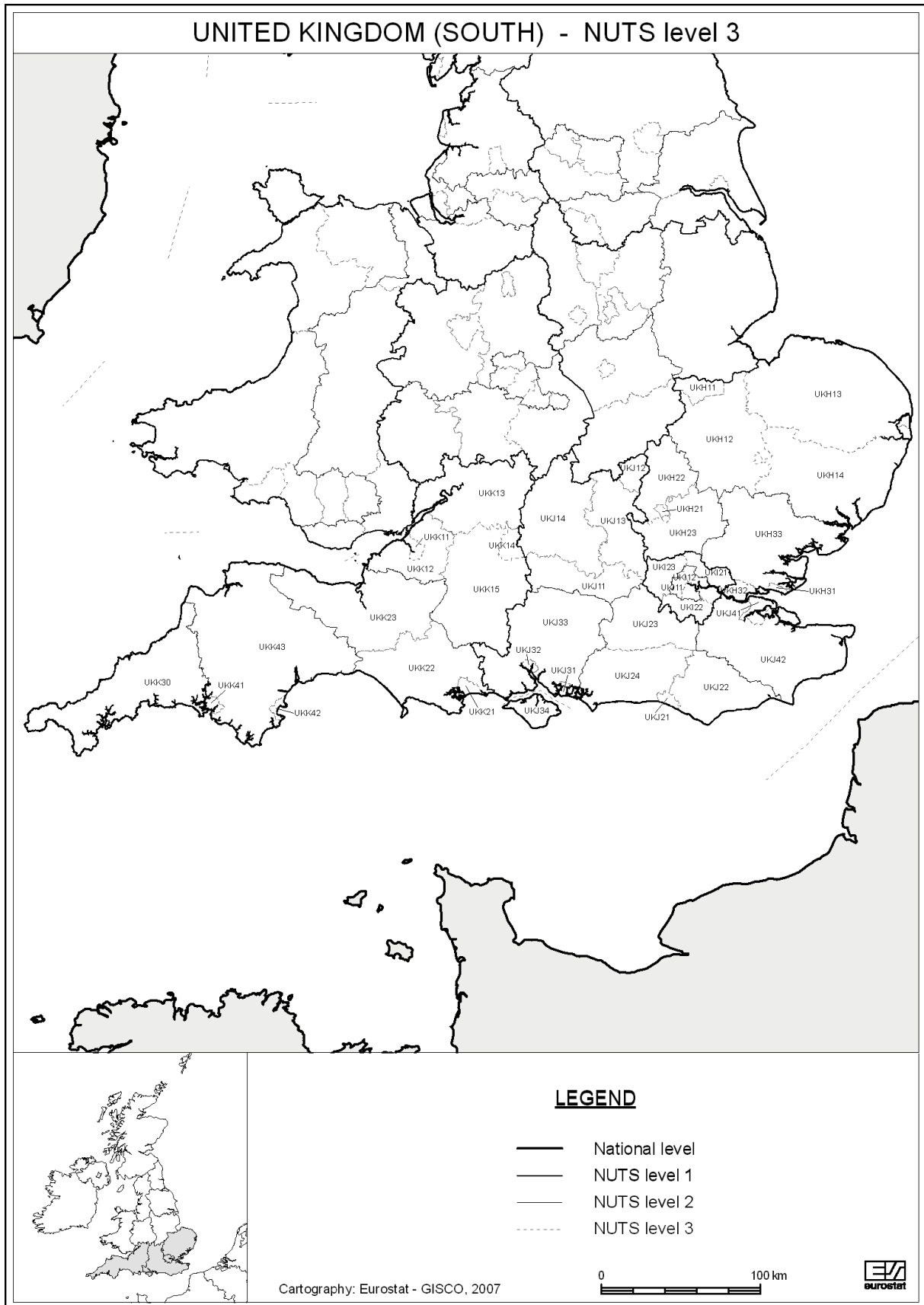


CODE	NUTS 1	NUTS 2	NUTS 3
UKN	NORTHERN IRELAND		
UKN0		Northern Ireland	
UKN01			<i>Belfast</i>
UKN02			<i>Outer Belfast</i>
UKN03			<i>East of Northern Ireland</i>
UKN04			<i>North of Northern Ireland</i>
UKN05			<i>West and South of Northern Ireland</i>
UKZ	EXTRA-REGIO		
UKZZ		Extra-Regio	
UKZZZ			<i>Extra-Regio</i>









Anhänge

The page features a decorative background consisting of two overlapping, wavy, light green shapes that create a sense of depth and movement. The top shape is a lighter shade of green and curves upwards from the left, while the bottom shape is a slightly darker shade and curves downwards from the right. The overall effect is a clean, modern, and organic design.



Anhang I

**Verordnung (EG) Nr. 1059/200383
des Europäischen Parlaments und des Rates
vom 26. Mai 2003
über die Schaffung einer gemeinsamen
Klassifikation
der Gebietseinheiten für die Statistik (NUTS)**

DAS EUROPÄISCHE PARLAMENT UND DER RAT DER EUROPÄISCHEN UNION -

gestützt auf den Vertrag zur Gründung der Europäischen Gemeinschaft, insbesondere auf Artikel 285,

auf Vorschlag der Kommission¹,

nach Stellungnahme des Europäischen Wirtschafts- und Sozialausschusses²,

nach Stellungnahme des Ausschusses der Regionen³,

gemäß dem Verfahren des Artikels 251 des Vertrags⁴,

in Erwägung nachstehender Gründe:

- (1) Statistiknutzer äußern zunehmenden Harmonisierungsbedarf, um über vergleichbare Daten für die gesamte Europäische Union verfügen zu können. Zum reibungslosen Funktionieren des Binnenmarkts sind statistische Standards für die Erhebung, Übermittlung und Veröffentlichung von nationalen und Gemeinschaftsstatistiken erforderlich, damit alle Teilnehmer am Binnenmarkt mit vergleichbaren statistischen Daten versorgt werden können. In diesem Zusammenhang sind Klassifikationen ein wichtiges Hilfsmittel für die Erhebung, Erstellung und Verbreitung von vergleichbaren Statistiken.
- (2) Die Regionalstatistik bildet einen Eckpfeiler des Europäischen Statistischen Systems. Die einschlägigen Daten werden für vielfältige Zwecke verwendet. Seit vielen Jahren werden auf der Grundlage einer gemeinsamen regionalen Klassifikation, der "Systematik der Gebietseinheiten für die Statistik" (im Folgenden

NUTS genannt), europäische regionalstatistische Daten erhoben, zusammengetragen und verbreitet. Für diese regionale Klassifikation sollte nun ein Rechtsrahmen geschaffen und es sollten klare Vorschriften für ihre künftigen Änderungen festgelegt werden. Die NUTS-Klassifikation sollte der Existenz anderer Klassifikationen und Untergliederungen nicht entgegenstehen.

- (3) Für alle nach Gebietseinheiten gegliederten Statistiken der Mitgliedstaaten, die der Kommission übermittelt werden, sollte somit die NUTS-Klassifikation zugrunde gelegt werden, sofern dies angezeigt ist.
- (4) Bei ihren Analyse- und Verbreitungstätigkeiten sollte die Kommission - sofern dies angezeigt ist - die NUTS-Klassifikation für alle nach Gebietseinheiten klassifizierten Statistiken verwenden.
- (5) Für die Regionalstatistik sind je nach ihrem Verwendungszweck auf nationaler und europäischer Ebene unterschiedliche Ebenen erforderlich. Für die europäische NUTS-Regionalklassifikation sollten mindestens drei hierarchische Gliederungsebenen verwendet werden. Die Mitgliedstaaten können weitere NUTS-Gliederungsebenen vorsehen, wenn sie dies für erforderlich erachten.
- (6) Informationen über die aktuelle gebietliche Zusammensetzung der Regionen von NUTS-Ebene 3 sind für die ordnungsgemäße Verwaltung der NUTS-Klassifikation erforderlich; sie sollten der Kommission daher regelmäßig übermittelt werden.
- (7) Die Regionen sind anhand objektiver Kriterien zu bestimmen, damit Unparteilichkeit gewährleistet ist, wenn regionale Statistiken erstellt und verwendet werden.
- (8) Für die Nutzer der Regionalstatistik muss die Systematik in zeitlicher Hinsicht stabil sein. Die NUTS-Klassifikation sollte daher nicht zu häufig geändert werden. Diese Verordnung sorgt für eine größere Stabilität der Vorschriften in zeitlicher Hinsicht.
- (9) Die Vergleichbarkeit der Regionalstatistiken setzt voraus, dass die Regionen eine vergleichbare Bevölkerungszahl aufweisen. Um dies zu verwirklichen, sollten die Änderungen der NUTS-Klassifikation zu einer homogeneren Regionalstruktur in Bezug auf die Bevölkerungszahl führen.

¹ ABl. C 180 E vom 26.6.2001, S. 108.

² ABl. C 260 vom 17.9.2001, S. 57.

³ ABl. C 107 vom 3.5.2002, S. 54.

⁴ Stellungnahme des Europäischen Parlaments vom 24. Oktober 2001 (ABl. C 112 E vom 9.5.2002, S. 146), Gemeinsamer Standpunkt des Rates vom 9. Dezember 2002 (ABl. C 32 E vom 11.2.2003, S. 26) und Beschluss des Europäischen Parlaments vom 8. April 2003 (noch nicht im Amtsblatt veröffentlicht).

- (10) Auch den politischen, administrativen und institutionellen Gegebenheiten muss Rechnung getragen werden. Die nichtadministrativen Einheiten müssen wirtschaftliche, soziale, historische, kulturelle, geografische oder Umweltkriterien berücksichtigen.
- (11) Es sollte auf die Definition des Kriteriums "Bevölkerung" verwiesen werden, das der Klassifikation zugrunde liegt.
- (12) Die NUTS-Klassifikation ist auf das Wirtschaftsgebiet der Mitgliedstaaten beschränkt und bewirkt keine vollständige Erfassung des Gebiets, für das der Vertrag zur Gründung der Europäischen Gemeinschaft gilt. Ihre Anwendung für gemeinschaftsspezifische Zwecke ist daher auf Einzelfallbasis zu bewerten. Das Wirtschaftsgebiet eines jeden Landes, wie es in der Entscheidung 91/450/EWG der Kommission⁵ definiert ist, schließt auch die Außengebiete ein, zu denen die Teile des Wirtschaftsgebiets gehören, die sich einer bestimmten Region nicht zuordnen lassen (Luftraum, Hoheitsgewässer und Festlandsockel, territoriale Exklaven, insbesondere Botschaften, Konsulate und Militärstützpunkte sowie Vorkommen von Öl, Gas usw. in internationalen Gewässern außerhalb des Festlandsockels, die von gebietsansässigen Einheiten genutzt werden). Die NUTS-Klassifikation muss auch die Möglichkeit der Erstellung von Statistiken für diese Außengebiete bieten.
- (13) Die NUTS-Klassifikation darf nur in enger Beratung mit den Mitgliedstaaten geändert werden.
- (14) Da das Ziel der beabsichtigten Maßnahmen, nämlich die Harmonisierung der Regionalstatistik, auf Ebene der Mitgliedstaaten nicht ausreichend erreicht werden kann und daher besser auf Gemeinschaftsebene zu erreichen ist, kann die Gemeinschaft im Einklang mit dem in Artikel 5 des Vertrags niedergelegten Subsidiaritätsprinzip tätig werden. Entsprechend dem in demselben Artikel genannten Verhältnismäßigkeitsprinzip geht diese Verordnung nicht über das für die Erreichung dieses Ziels erforderliche Maß hinaus.
- (15) Die in dieser Verordnung festgelegte NUTS-Klassifikation sollte die "Systematik der Gebietseinheiten für die Statistik (NUTS)" ersetzen, die bislang vom Statistischen Amt der Europäischen Gemeinschaften in Zusammenarbeit mit den nationalen statistischen Ämtern erstellt wurde. Daher sollten nun alle Verweise in Rechtsakten der Gemeinschaft auf die "Systematik der Gebietseinheiten für die Statistik (NUTS)" auf die in dieser Verordnung festgelegte NUTS-Klassifikation bezogen werden.
- (16) Die Verordnung (EG) Nr. 322/97 des Rates vom 17. Februar 1997 über die Gemeinschaftsstatistiken⁶ bildet den Bezugsrahmen für die Bestimmungen der vorliegenden Verordnung.
- (17) Die zur Durchführung dieser Verordnung erforderlichen Maßnahmen sollten nach dem Beschluss 1999/468/EG des Rates vom 28. Juni 1999 zur Festlegung der Modalitäten für die Ausübung der der Kommission übertragenen Durchführungsbefugnisse⁷ erlassen werden.
- (18) Der durch den Beschluss 89/382/EWG, Euratom des Rates⁸ eingesetzte Ausschuss für das Statistische Programm wurde nach dessen Artikel 3 konsultiert -

HABEN FOLGENDE VERORDNUNG ERLASSEN:

Artikel 1

Gegenstand

- (1) Mit dieser Verordnung wird eine gemeinsame statistische Klassifikation der Gebietseinheiten geschaffen, im Folgenden "NUTS" genannt, um die Erhebung, Erstellung und Verbreitung harmonisierter Regionalstatistiken in der Gemeinschaft zu ermöglichen.
- (2) Die in Anhang I festgelegte NUTS-Klassifikation ersetzt die "Systematik der Gebietseinheiten für die Statistik (NUTS)", die vom Statistischen Amt der Europäischen Gemeinschaften in Zusammenarbeit mit den nationalen statistischen Ämtern der Mitgliedstaaten erstellt wurde.

Artikel 2

Struktur

- (1) In der NUTS-Klassifikation wird das Wirtschaftsgebiet der Mitgliedstaaten, wie es in der Entscheidung 91/450/EWG festgelegt ist, in Gebietseinheiten unterteilt. Jede Gebietseinheit ist mit einem besonderen Code und einem Namen versehen.
- (2) Die NUTS-Klassifikation ist hierarchisch aufgebaut. Sie unterteilt jeden Mitgliedstaat in Gebietseinheiten

⁵ ABl. L 240 vom 29.8.1991, S. 36.

⁶ ABl. L 52 vom 22.2.1997, S. 1

⁷ ABl. L 184 vom 17.7.1999, S. 23.

⁸ ABl. L 181 vom 28.6.1989, S. 47.



der NUTS-Ebene 1, die wiederum in Gebietseinheiten der NUTS-Ebene 2 unterteilt werden, die schließlich in Gebietseinheiten der NUTS-Ebene 3 unterteilt werden.

- (3) Eine bestimmte Gebietseinheit kann jedoch auf mehreren NUTS-Ebenen eingeordnet werden.
- (4) Auf ein und derselben NUTS-Ebene dürfen zwei verschiedene Gebietseinheiten in ein und demselben Mitgliedstaat nicht durch den gleichen Namen gekennzeichnet sein. Wenn zwei Gebietseinheiten in verschiedenen Mitgliedstaaten gleich benannt sind, wird das Landeskennzeichen an den Namen der Gebietseinheiten angefügt.
- (5) Jeder Mitgliedstaat kann weitere hierarchische Gliederungsebenen vorsehen, wodurch die NUTS-Ebene 3 untergliedert wird. Innerhalb von zwei Jahren nach Inkrafttreten dieser Verordnung legt die Kommission nach Anhörung der Mitgliedstaaten dem Europäischen Parlament und dem Rat eine Mitteilung über die Zweckmäßigkeit des Erlasses europaweiter Vorschriften für die Schaffung weiterer Gliederungsebenen in der NUTS-Klassifikation vor.

Artikel 3

Klassifizierungskriterien

- (1) Die in den Mitgliedstaaten bestehenden Verwaltungseinheiten bilden das erste Kriterium zur Festlegung der Gebietseinheiten.

“Verwaltungseinheit” bezeichnet dabei ein geografisches Gebiet mit einer Verwaltungsbehörde, die befugt ist, innerhalb des gesetzlichen und institutionellen Rahmens des Mitgliedstaats Verwaltungsentscheidungen oder politische Entscheidungen für dieses Gebiet zu treffen.

- (2) Um die relevante NUTS-Ebene zu bestimmen, auf der eine bestimmte Klasse von Verwaltungseinheiten in einem Mitgliedstaat einzuordnen ist, muss die durchschnittliche Größe dieser Klasse von Verwaltungseinheiten in dem Mitgliedstaat innerhalb folgender Bevölkerungsgrenzen liegen:

Ebene	Untergrenze	Obergrenze
NUTS 1	3 Mio.	7 Mio.
NUTS 2	800 000	3 Mio.
NUTS 3	150 000	800 000

Falls die Bevölkerung eines Mitgliedstaats unter der Mindestgrenze einer bestimmten NUTS-Ebene liegt, bildet der gesamte Mitgliedstaat eine NUTS-Gebietseinheit auf dieser Ebene.

- (3) Für die Zwecke dieser Verordnung bezeichnet “Bevölkerung einer Gebietseinheit” diejenigen Personen, die ihren gewöhnlichen Aufenthalt in dem Gebiet haben.
- (4) Die für die NUTS-Klassifikation verwendeten bestehenden Verwaltungseinheiten sind in Anhang II aufgeführt. Änderungen des Anhangs II werden nach dem in Artikel 7 Absatz 2 genannten Regelungsverfahren vorgenommen.
- (5) Wenn in einem Mitgliedstaat für eine bestimmte NUTS-Ebene keine den Kriterien des Absatzes 2 entsprechenden Verwaltungseinheiten angemessener Größe bestehen, wird diese NUTS-Ebene durch Aggregation einer angemessenen Zahl bestehender kleinerer benachbarter Verwaltungseinheiten gebildet. Bei dieser Aggregation sind relevante Kriterien wie geografische, sozioökonomische, historische, kulturelle oder Umweltkriterien zu berücksichtigen.

Die so aggregierten Einheiten werden im Folgenden “nichtadministrative Einheiten” genannt. Die Größe der nichtadministrativen Einheiten in einem Mitgliedstaat muss für eine bestimmte NUTS-Ebene innerhalb der Bevölkerungsgrenzen des Absatzes 2 liegen.

Unter Einhaltung des in Artikel 7 Absatz 2 genannten Regelungsverfahrens kann bei einzelnen nichtadministrativen Einheiten aufgrund besonderer geografischer, sozioökonomischer, historischer, kultureller oder Umweltkriterien, insbesondere bei Inseln und Gebieten in äußerster Randlage jedoch von diesen Grenzen abgewichen werden.

Artikel 4

Bestandteile der NUTS

- (1) Innerhalb von sechs Monaten nach Inkrafttreten dieser Verordnung veröffentlicht die Kommission die Bestandteile der einzelnen Gebietseinheiten der NUTS-Ebene 3 in Form von kleineren Verwaltungseinheiten nach Anhang III, wie sie ihr von den Mitgliedstaaten übermittelt wurden.

Änderungen des Anhangs III werden nach dem in Artikel 7 Absatz 2 genannten Regelungsverfahren vorgenommen.

- (2) Innerhalb der ersten sechs Monate jedes Jahres übermitteln die Mitgliedstaaten der Kommission alle Änderungen der Bestandteile für das Vorjahr, die Auswirkungen auf die Grenzen der NUTS-Ebene 3 haben könnten, unter Einhaltung des von der Kommission geforderten elektronischen Datenformats.

Artikel 5

Änderungen der NUTS

- (1) Die Mitgliedstaaten unterrichten die Kommission über
 - a) alle in den Verwaltungseinheiten eingetretenen Änderungen, sofern sie sich auf die NUTS-Klassifikation gemäß Anhang I oder auf den Inhalt der Anhänge II und III auswirken können,
 - b) alle übrigen Änderungen auf nationaler Ebene, die sich auf die NUTS-Klassifikation gemäß den in Artikel 3 festgelegten Klassifizierungskriterien auswirken können.
- (2) Änderungen der Grenzen der NUTS-Ebene 3, die auf Änderungen der kleineren Verwaltungseinheiten nach Anhang III zurückzuführen sind,
 - a) gelten nicht als Änderungen der NUTS-Klassifikation, wenn sie einen Wechsel der Bevölkerung der betreffenden NUTS-3-Gebietseinheiten zur Folge haben, der ein Prozent nicht übersteigt,
 - b) gelten als Änderungen der NUTS-Klassifikation nach Absatz 3 dieses Artikels, wenn sie einen Wechsel der Bevölkerung der betreffenden NUTS-3-Gebietseinheiten zur Folge haben, der ein Prozent übersteigt.
- (3) Änderungen der NUTS-Klassifikation für die nichtadministrativen Einheiten in einem Mitgliedstaat nach Artikel 3 Absatz 5 können erfolgen, wenn die Änderung auf der betreffenden NUTS-Ebene die Standardabweichung der Größe (Bevölkerung) aller EU-Gebietseinheiten verringert.
- 4) Änderungen der NUTS-Klassifikation werden nicht häufiger als alle drei Jahre im zweiten Kalenderhalbjahr auf der Grundlage der in Artikel 3 festgelegten Kriterien nach dem in Artikel 7 Absatz 2 genannten Regelungsverfahren erlassen. Allerdings können Änderungen der NUTS-Klassifikation im Fall einer erheblichen Neuorganisation der betreffenden Verwaltungsstrukturen eines Mitgliedstaats in einem Zeitabstand von unter drei Jahren erlassen werden.

Die in Unterabsatz 1 genannten Durchführungsmaßnahmen der Kommission treten, was die Übermittlung von Daten an die Kommission betrifft, am 1. Januar des zweiten Jahres nach ihrer Annahme in Kraft.

- (5) Bei Änderungen der NUTS-Klassifikation übermittelt der betreffende Mitgliedstaat der Kommission die Zeitreihen für die neue regionale Gliederung als

Ersatz für die bereits übermittelten Daten. Die Liste der Zeitreihen und deren Dauer werden nach dem in Artikel 7 Absatz 2 genannten Regelungsverfahren festgelegt, wobei zu berücksichtigen ist, ob sie überhaupt vorgelegt werden können. Diese Zeitreihen sind binnen zwei Jahren nach Änderung der NUTS-Klassifikation bereitzustellen.

Artikel 6

Verwaltung

Die Kommission ergreift die erforderlichen Maßnahmen, um eine kohärente Verwaltung der NUTS-Klassifikation sicherzustellen. Zu diesen Maßnahmen können insbesondere gehören:

- a) Entwurf und Aktualisierung von Erläuterungen zur NUTS;
- b) Untersuchung der Probleme, die sich aus der Einführung der NUTS in den Klassifikationen der Gebietseinheiten der Mitgliedstaaten ergeben.

Artikel 7

Verfahren

- (1) Die Kommission wird von dem durch Artikel 1 des Beschlusses 89/382/EWG, Euratom eingesetzten Ausschuss für das Statistische Programm (nachstehend als "Ausschuss" bezeichnet) unterstützt.
- (2) Wird auf diesen Absatz Bezug genommen, so gelten die Artikel 5 und 7 des Beschlusses 1999/468/EG unter Beachtung von dessen Artikel 8.

Der Zeitraum nach Artikel 5 Absatz 6 des Beschlusses 1999/468/EG wird auf drei Monate festgesetzt.

- (3) Der Ausschuss gibt sich eine Geschäftsordnung.

Artikel 8

Bericht

Drei Jahre nach Inkrafttreten dieser Verordnung legt die Kommission dem Europäischen Parlament und dem Rat einen Bericht über ihre Anwendung vor.

Artikel 9

Inkrafttreten

Diese Verordnung tritt am zwanzigsten Tag nach ihrer Veröffentlichung im Amtsblatt der Europäischen Union in Kraft.



Diese Verordnung ist in allen ihren Teilen verbindlich und gilt unmittelbar in jedem Mitgliedstaat.

Geschehen zu Brüssel am 26. Mai 2003.

Im Namen des Europäischen Parlaments

Der Präsident

P. Cox

Im Namen des Rates

Der Präsident

G. Drys

Anhang 1

Bestehende Verwaltungseinheiten

NUTS-Ebene 1 für Belgien „Gewesten/Régions“, für Deutschland „Länder“, für Portugal „Continentes, Região dos Açores und Região da Madeira“ sowie für das Vereinigte Königreich „Scotland, Wales, Northern Ireland und die *Government Office Regions* von England“.

NUTS-Ebene 2 für Belgien „Provincies/Provinces“, für Dänemark „Regioner“, für Deutschland „Regierungsbezirke“, für Griechenland „periferies“, für Spanien „comunidades y ciudades autónomas“, für Frankreich „régions“, für Italien „regioni“, für die Niederlande „provincies“, für Österreich „Länder“ und für Polen „Województwa“.

NUTS-3 Ebene für Belgien „arrondissementen/arrondissements“, für Bulgarien „Области (Oblasti)“, für die Tschechische Republik „Kraje“, für Deutschland „Kreise/kreisfreie Städte“, für Griechenland „nomoi“, für Spanien „provincias, consejos insulares, cabildos“, für Frankreich „départements“, für Italien „provincia“, für Litauen „Apskritis“, für Ungarn „Megyék“, für Rumänien „Județe“, für die Slowakei „Kraje“, für Finnland „maakunnat/landskap“ und für Schweden „län“.

Anhang 2

Kleinere Verwaltungseinheiten

Für Belgien „Gemeenten/Communes“, für Bulgarien „Общини (Obschtini)“, für die Tschechische Republik „Obce“, für Dänemark „Kommuner“, für Deutschland „Gemeinden“, für Estland „Vald, Linn“, für Griechenland „Δήμοι/Κοινοότητες (Dimoi/Koinotites)“, für Spanien „Municipios“, für Frankreich „Communes“, für Irland „counties oder cities“, für Italien „Comuni“, für Zypern „Δήμοι/Κοινοότητες (Dimoi/Koinotites)“, für Lettland „Pilsētas, novadi, pagasti“, für Litauen „Seniūnija“, für Luxemburg „Communes“, für Ungarn „Települések“, für Malta „Localities“, für die Niederlande „Gemeenten“, für Österreich „Gemeinden“, für Polen „Gminy, miasta“, für Portugal „Freguesias“, für Rumänien „Municipii, Orașe, Comune“, für Slowenien „Občina“, für die Slowakei „Obce“, für Finnland „Kunnat/Kommuner“, für Schweden „Kommuner“ und für das Vereinigte Königreich „Wards“.



Anhang II

**VERORDNUNG (EG) Nr. 105/2007 DER
KOMMISSION vom 1. Februar 2007
zur Änderung der Anhänge der Verordnung
(EG) Nr. 1059/2003 des Europäischen
Parlaments und des Rates über die Schaffung
einer gemeinsamen Klassifikation der Gebiet-
seinheiten für die Statistik (NUTS)**

DIE KOMMISSION DER EUROPÄISCHEN
GEMEINSCHAFTEN –

gestützt auf den Vertrag zur Gründung der Europäischen
Gemeinschaft,

gestützt auf die Verordnung (EG) Nr. 1059/2003 des
Europäischen Parlaments und des Rates vom 26. Mai 2003
über die Schaffung einer gemeinsamen Klassifikation der
Gebietseinheiten für die Statistik (NUTS)¹, insbesondere
auf Artikel 5 Absatz 4,

in Erwägung nachstehender Gründe:

- (1) Die Verordnung (EG) Nr. 1059/2003 bildet den rechtlichen Rahmen für die regionale Klassifizierung und soll die Erhebung, Erstellung und Verbreitung harmonisierter Regionalstatistiken in der Gemeinschaft ermöglichen.
- (2) In den Anhängen der Verordnung (EG) Nr. 1059/2003 werden die für Statistiken heranzuziehenden Gebietseinheiten aufgelistet.
- (3) Nach den Bestimmungen von Artikel 5 Absatz 4 der Verordnung (EG) Nr. 1059/2003 werden Änderungen der NUTS-Klassifikation nicht häufiger als alle drei Jahre im zweiten Kalenderhalbjahr erlassen.
- (4) Den der Kommission vorgelegten Informationen zufolge wurde die administrative Gebietsunterteilung in mehreren Mitgliedstaaten geändert.
- (5) Die Verordnung (EG) Nr. 1059/2003 sollte daher entsprechend geändert werden.
- (6) Die in dieser Verordnung vorgesehenen Maßnahmen entsprechen der Stellungnahme des Ausschusses für das Statistische Programm.

¹ ABL L 154 vom 21.6.2003, S. 1. Zuletzt geändert durch die Verordnung (EG) Nr. 1888/2005 (ABl. L 309 vom 25.11.2005, S. 1).

HAT FOLGENDE VERORDNUNG ERLASSEN:

Artikel 1

Die Anhänge der Verordnung (EG) Nr. 1059/2003 werden durch den Anhang dieser Verordnung ersetzt.

Artikel 2

Diese Verordnung gilt im Hinblick auf die Übermittlung von Daten an die Kommission (Eurostat) ab 1. Januar 2008.

Artikel 3

Diese Verordnung tritt am zwanzigsten Tag nach ihrer Veröffentlichung im *Amtsblatt der Europäischen Union* in Kraft.

Diese Verordnung ist in allen ihren Teilen verbindlich und gilt unmittelbar in jedem Mitgliedstaat.

Brüssel, den 1. Februar 2007.

Für die Kommission

Joaquín ALMUNIA

Mitglied der Kommission

Europäische Kommission

Regionen in der Europäischen Union – Systematik der Gebietseinheiten für die Statistik – NUTS 2006/EU-27

Luxemburg: Amt für amtliche Veröffentlichungen der Europäischen Gemeinschaften

2007 — 153 S. — 21 x 29.7 cm

ISBN 978-92-79-04755-8
ISSN 1977-0383

