

COMMISSION EUROPEENNE
EUROPEAN COMMISSION
EUROPÄISCHE KOMMISSION
EUROPESE COMMISSIE

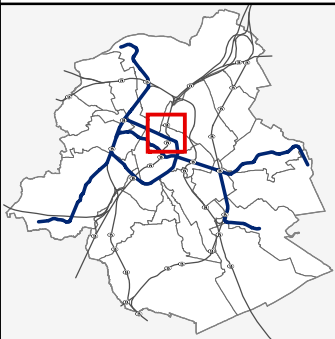


- Rogier GO KIOSK BOOTH
 M 2 6 T 3 4 25 55
 B 61
 27 lignes de bus
 27 buslines
 Botanique / Kruidtuin GO
 M 2 6 T 92 94
 B 61
 270 271 272 358

Voir détails sur la fiche d'accessibilité
For further details see overleaf

Légende - Legend

- Itinéraire cyclable
Cycle route
- Parking vélos
Cycle park
- Parking auto
Car park
- Taxis
- Cambio - Voiture Partagée
Cambio - Carsharing
- Villo!
- Points de vente
Sales points
- Maison communale
Townhall
- Commissariat de police
Police station



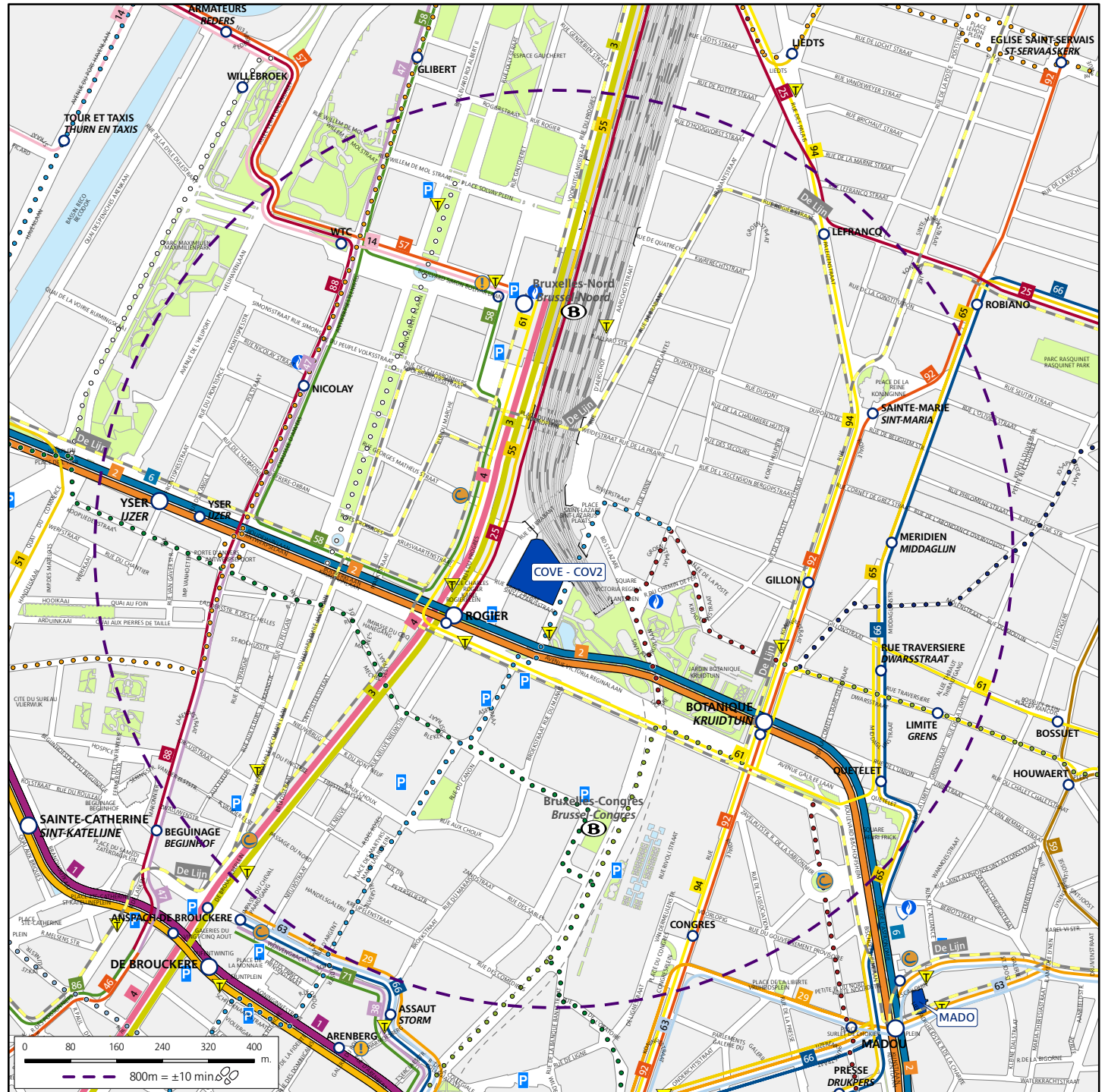
bruxellesmobilité
mobiëlbrussel

Cartographie STIB-DOT
Cartografy STIB-DOT

Réalisé avec Brussels UrbIS©
Distribution & Copyright CIRB

Realised with Brussels UrbIS©
Distribution & Copyright CIBG

n°096 Edition - 2010/10
Réseau 30.08.2010 Network

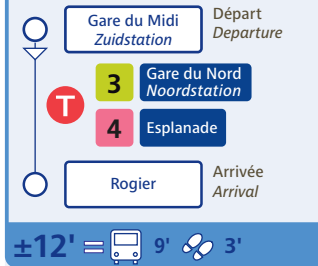


Fiche d'accessibilité
How to get to

COMMISSION EUROPÉENNE
EUROPEAN COMMISSION
EUROPÄISCHE KOMMISSION
EUROPESE COMMISSIE

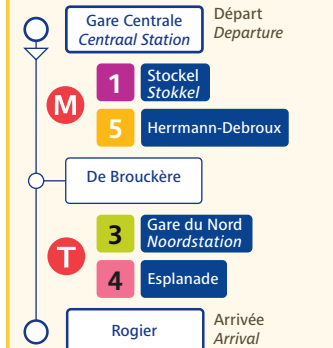


Depuis From **Bruxelles-Midi
Brussel-Zuid**



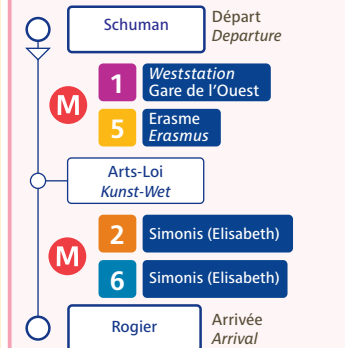
±12' = 9' 3'

Depuis From **Bruxelles-Central
Brussel-Centraal**



±11' = 8' 3'

Depuis From **Bruxelles-Schuman
Brussel-Schuman**



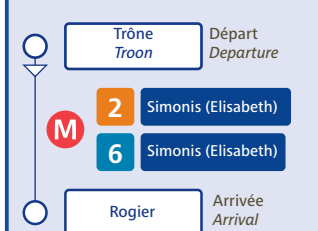
±14' = 11' 3'

Depuis From **Brussels Airport**



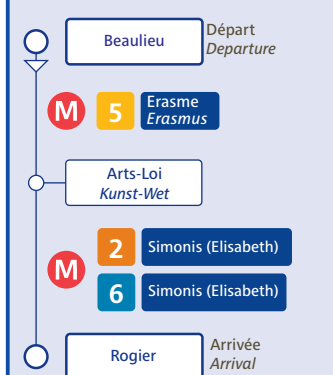
±20' = 15' 5'

Depuis From **Trône
Troon**



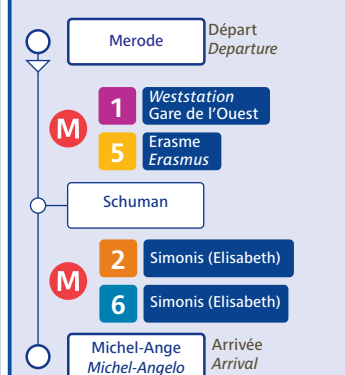
±8' = 5' 3'

Depuis From **Beaulieu**



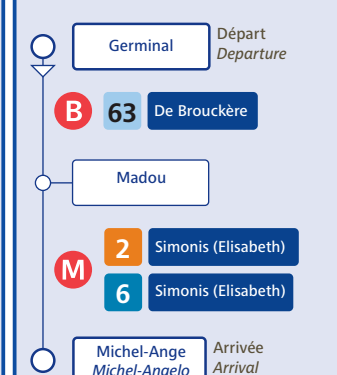
±23' = 20' 3'

Depuis From **Merode**



±16' = 13' 3'

Depuis From **Da Vinci**



±28' = 25' 3'

Fréquences / Frequencies

Lignes / Lines		PM	C	PS
Rogier				
M 2	Simonis (Leopold II) - Simonis (Elisabeth)	6	7'30	6
T 3	Gare du Nord - Churchill Noordstation - Churchill	6	7'30	6
T 4	Stalle - Esplanade	6	7'30	6
M 6	Simonis (Elisabeth) - Roi Baudouin Simonis (Elisabeth) - Koning Boudewijn	6	7'30	6
T 25	Rogier - Boondael Gare Rogier - Boondael Station	6	10	6
T 55	Bordet Station - Rogier	6	10	6
B 61	Gare du Nord - Montgomery Noordstation - Montgomery	10	15	10
Gare du Nord / Noordstation				
B 14	UZ Brussel - Gare du Nord UZ Brussel - Noordstation	6	7'30	6
B 57	Hôpital Militaire - Gare du Nord Militair Hospitaal - Noordstation	8	-	10
Correspondances Connections T 3 4 55 B 61				

PM = Heure de pointe du Matin / Morning peak
C = Heure creuse / Off-peak
PS = Heure de pointe du soir / Evening peak
Attente maximum / Maximum waiting time

Alternatives / Alternatives

Parking :
gratuit : CERIA/COOVI, Kraainem, Delta, Herrmann-Debroux, Roodebeek, Stalle
payant : Arts-Loi/Kunst-Wet, Erasme, Montgomery

Parking vélo :
Gare Centrale, Mérode

En Taxi :
Possibilité de prendre un taxi à la gare Centrale, aux stations de métro Schuman et Mérode et à l'aéroport de Bruxelles National (BIAC).

Parking :
free : CERIA/COOVI, Kraainem, Delta, Herrmann-Debroux, Roodebeek, Stalle
paying car park : Arts-Loi/Kunst-Wet, Erasme/Erasmus, Montgomery
Cycle parking :
Gare Centrale/Centraal Station, Merode
By Taxi :
Gare Centrale/Centraal Station, metrostations Schuman and Merode and at Brussels Airport (BIAC).



070 23 2000
www.stib.be
www.mivb.be



02 528 28 28
www.sncb.be
www.nmbs.be



010 23 53 53
www.infotec.be



070 220 200
www.delijn.be



02 227 93 02
www.cambio.be



www.bruxellesmobilite.irisnet.be
www.mobielbrussel.irisnet.be

Cette fiche a été réalisée en octobre 2010
Les fréquences présentées sont susceptibles de subir des modifications au cours du temps.

Last update : october 2010
The times and frequencies shown are subject to change