ТРАНСПОРТНЫЙ ПОТЕНЦИАЛ МОРЕХОЗЯЙСТВЕННОГО КОМПЛЕКСА

ОДЕССКОЙ ОБЛАСТИ

ПЕРСПЕКТИВЫ РАЗВИТИЯ

СОФИЯ 2015

Административно - территориальное устройство Одесской области

- Одесская, граничит на западе с Республикой Молдовой, на юго-западе - с Румынией, южная часть омывается Черным морем. Общая длинна морской береговой линии в пределах области превышает 300 км.

- Одесская область – крупнейший регион Украины площадью более 33 тыс. кв. км.

- Наиболее многонациональный регион Украины, в котором проживает свыше 130 национальностей и народностей.

Основные региональные приоритеты

Развитие транспортной инфраструктуры

Развитие туризма

Обеспечение экологической безопасности

Сохранение морской среды Черного моря и защита его главных ресурсов от загрязнения

Морехозяственный комплекс Одесской области

75 % предприятий морехозяйственного комплекса Украины расположено в Одесской Области:

7 морских портов:

- Одесса
- Южный
- Ильичевск
- Рени
- Измаил
- Усть-Дунайськ
- Белгород-Днестровский,

Ильичевский морской рыбный порт и 3 судостроительных завода.

Акватория Одесского порта

Общее количество грузов, обаботанных морскими торговыми портами региона за 2014 год – 94,8 млн. тонн, что составляет 66,4% от грузооборота всех портов Украины.

5 ТРАНСПОРТНЫХ КОРИДОРОВ

Орловка-Исакча паромная переправа

Орловка-Исакча паромная переправа

Прямое автотранспортное сообщение между Украиной и Румынией ОТСУТСВУЕТ, и осуществляется транзитом через Молдову.

Расстояние между Орловкой и Исакчей по Дунаю составляет 800 метров. Время следования парома будет составлять 20 минут.

Партнеры: ООО «Паромный комплекс Орловка» (Украина) объем инвестиций 5 млн.евро;

-Компания «МБС – Инвест» (Румыния), объем инвестиций 20 млн.евро.

2 этап реализации проекта – открытие на румынской территории свободной экономической зоны.

Планируемая мощность переправы составляет 170 тыс.единиц легкового и грузового транспорта в год.

Путь между Украиной и Румынией для грузовых машин и туристических автобусов сократится на 200-250 километров.

INTERNATIONAL FESTIVAL

“Black Sea Transport & Culture”

Места проведения регаты и культурных мероприярий

Выступление детских и профессиональных коллективов из стран-участников

Дегустация национальных блюд стран участников фестиваля

Мастер классы для жителей и гостей городов-организаторов

Фотовыставка стран участников посвященная культуре, национальным традициям и достопримечательности каждой из стран

Смежные мероприятия :

1. Совместные туристические выставки и ассамблеи.

2.Совместные транспортные конференции.

3. Международные торговые и экономические конференции по вопросам взаимодействия стран участников.

ТУРИСТИЧЕСКИЙ ПОТЕНЦИАЛ ОДЕССКОЙ ОБЛАСТИ ДЛЯ РАЗВИТИЯ ТУРИЗМА

В одесской области функционируют 9
театров, среди которых
всемирно известный Одесский Национальный театр оперы и балета.
15 музеев и 1 Филармония

- **4480 памятников** археологии, истории и архитектуры,

НАУЧНО -ИССЛЕДОВАТЕЛЬСКИЙ ПРОЕКТ:

“УЛУЧШЕНИЕ ЭКОЛОГИЧЕСКОГО СТАТУСА БЕРЕГОВЫХ ВОД И СОХРАНЕНИЕ БИОЛОГИЧЕСКОГО РАЗНООБРАЗИЯ С ПОМПОЩЬЮ СОЗДАНИЯ ИСКУССТВЕННЫХ БИОРИФОВ”

Страны, экономика которых влияет на качество воды водосборного бассейна реки Дунай

ВЛИЯНИЕ ДУНАЯ НА БЕРЕГОВУЮ ПОЛОСУ ЧЕРНОГО МОРЯ

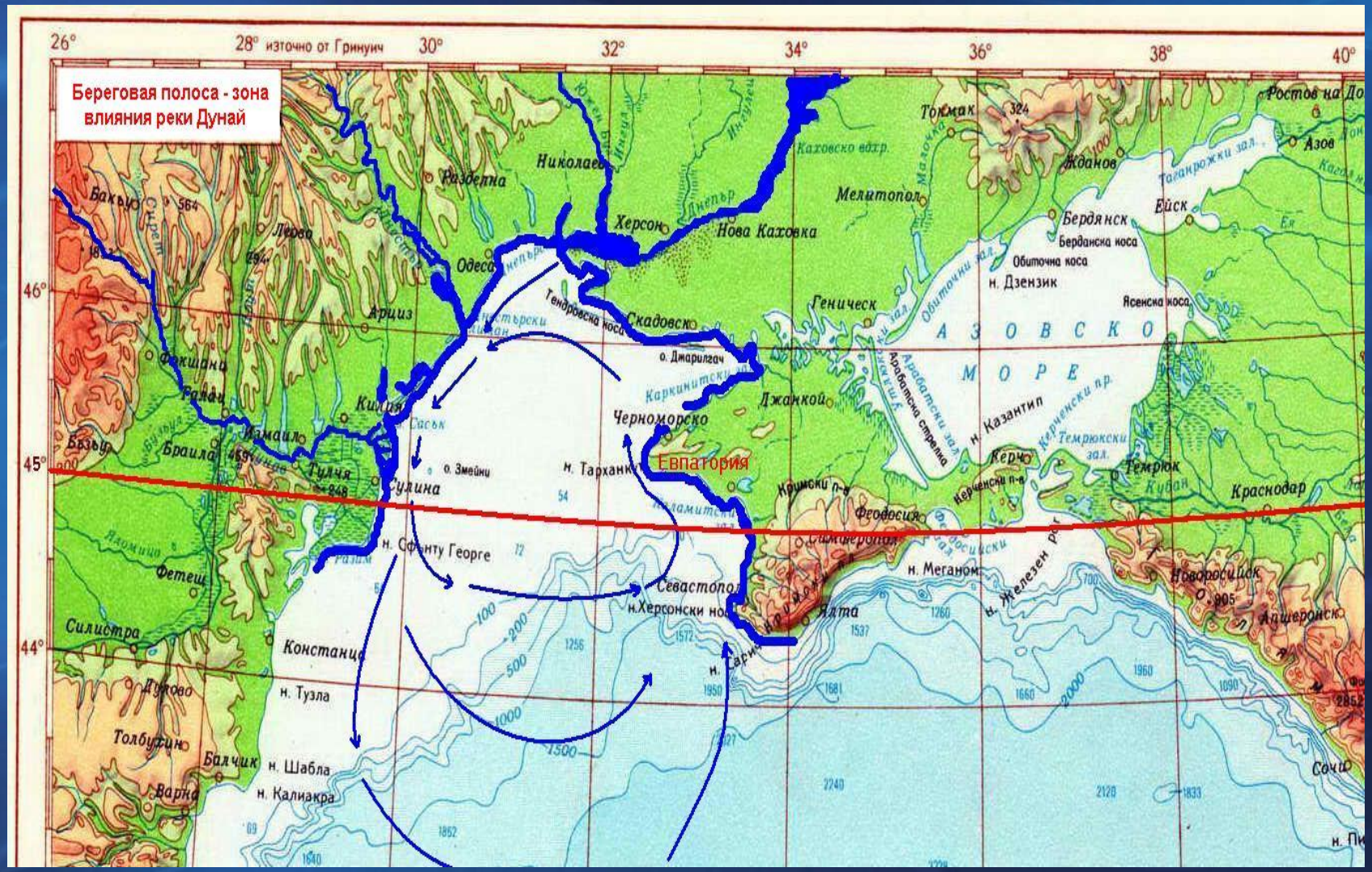

Влияние стока р.Дунай на рекреационную зону Украины

Искусственные биорифы – способ очистки моря

Группа украинских ученых участвовала в международном научном консорциуме, цель которого была разработка конструкций искусственных биорифов для очистки прибрежных вод и сохранения био разнообразия и сохранение береговой линии. Ученые осуществляли научное сопровождение проекта, разрабатывали схемы монтажа био рифа в заливе “Вромос” Бургаской области. В Консорциум входили: Технический Университет Варна, «Хеликс Груп» ООО, Институт Океоналогии при Болгарской Академии Наук. Отчеты по анализам работы биорифа подтвердили его свойства по очистке Черного моря штормоустойчивости.

ИНЖЕНЕРНАЯ КОНСТРУКЦИЯ

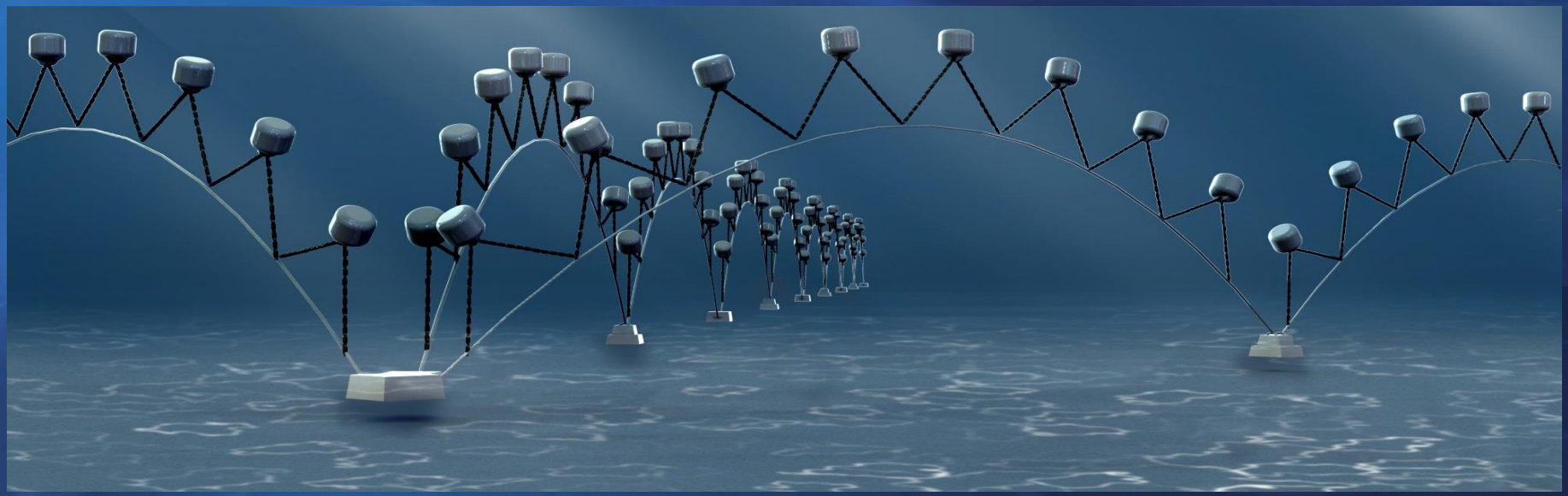

РАСПОЛОЖЕНИЕ БИОРИФОВ В ЗАЛИВЕ «ВРОМОС»

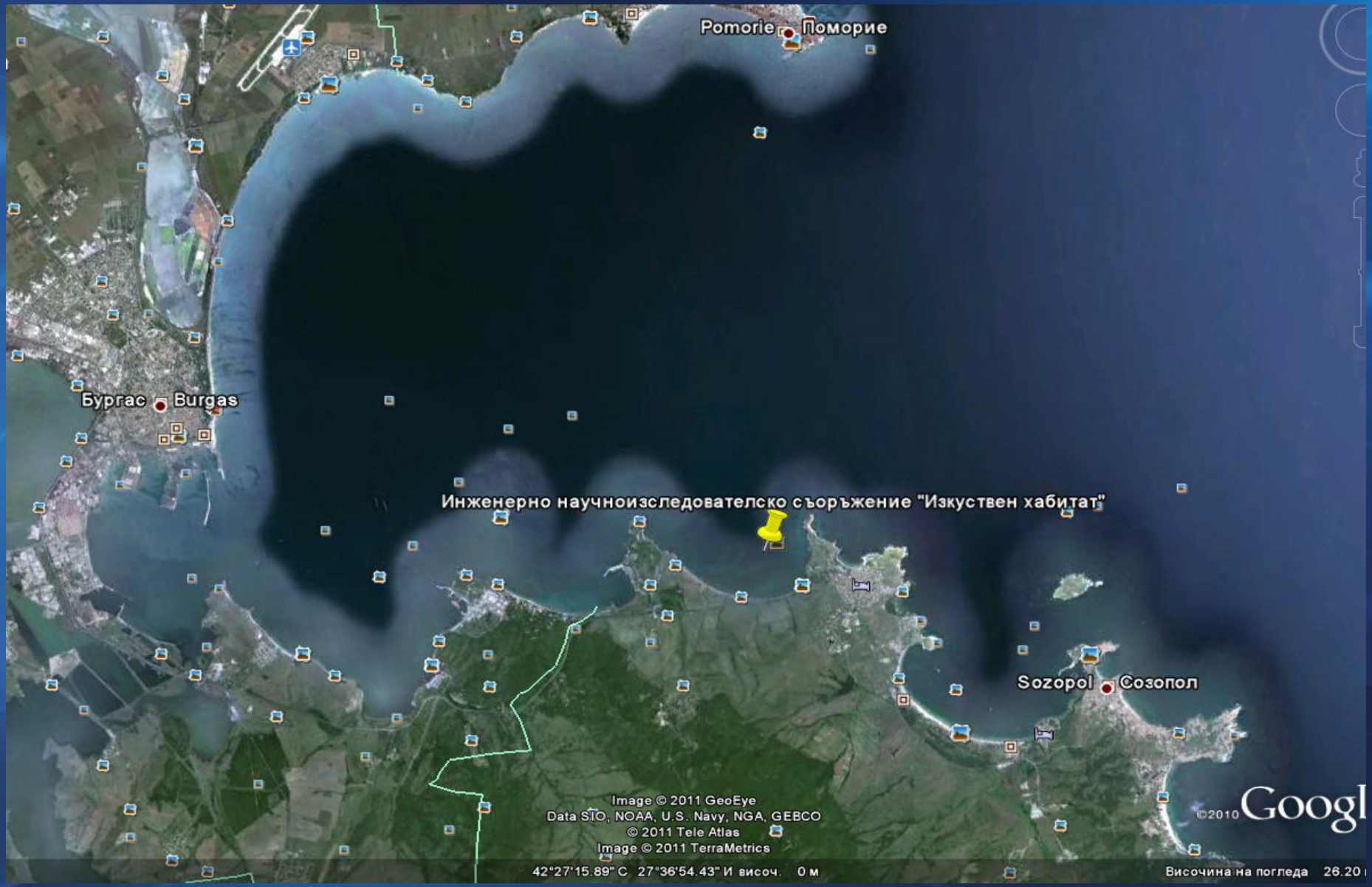

РЕЗУЛЬТАТЫ



Показатели чистоты воды улучшены в 2 - 2,5 раза.
Насыщение кислородом на 7-8% больше чем, до постройки рифа

Снижены следующие вредные вещества в воде, непосредственно в близи самого рифа:

NO_2 (оксид азота) с 0,066 до 0,016

NO_3 (нитраты) с 5,9 до 4,5

NH_4 (аммиак) с 0.29 до 0,08

ВОССТАНОВЛЕНИЕ ЭКОССТЕМЫ ДУНАЯ И РЕКИ ДНЕСТР

Создание научно-исследовательского комплекса по выращиванию раков и улиток

Концепция проекта

Создание научно-исследовательского комплекса по выращиванию раков и улиток.

- Восстановление и увеличение биоразнообразия Дуная и Днестра

- Исследования и клинические испытания антибиотических свойств слизи и икры улитки.

-Разработка и создание пищевых экстрактов для беременных женщин и грудных детей, которые служат для стабилизации кальциевого баланса в организме человека.

Преимущество:

Имеющийся опыт и наличие научного потенциала как на Украине, Румынии так и республике Молдова позволяет реализовать проект в максимально сжатые сроки.

ФЕРМА РАКОВ

СВОЙСТВА СЛИЗИ УЛИТКИ

Улиточная слизь имеет следующие свойства, которые имеют положительное свойства для организма человека и наделены регенерирующими свойствами:

- восстанавливает поврежденную кожу после ран и ожогов или воздействия ультрафиолетовое излучение;
- уменьшает морщины, скрывает пятна и рубцы;
- смягчает эпидермис, обладает эффектом пилинга;
- заглаживает небольшие дефекты кожи;
- оказывает положительное влияние на прохождение растяжек;
- обладает антицеллюлитные свойства;
- борется с варикозным расширением вен, в особенности на ногах;
- имеет смягчающий эффект на эпидермис;

УЛИТОЧНАЯ ФЕРМА



СПАСИБО ЗА ВНИМАНИЕ!

Морской круизный туризм, яхтинг – перспектива нового вида туризма

Факторы развития:

- Наличие развитой инфраструктуры принимающего порта;
- комфортабельные отели;
- большое количество объектов индустрии развлечений;
- удобная транспортная развязка и обустроены места для отдыха туристов

Развитие прибрежного пассажирского судоходства в странах Черного моря «Морское кольцо»

Программа «Морское кольцо» разработана в рамках Постановления Еврокомиссии №7406/27.11.2008 «Европейских инструментах соседства и партнёрства» (ЕИСП) 2007-3013»:

-Приоритет Программы: Поддержка трансграничного сотрудничества для экономического и социального развития на основе общих ресурсов.

Воссоздание туристически-привлекательных и имиджевых черт побережья Черноморского региона.

- Создание интернациональной приморской транспортной системы на базе малых пассажирских судов, и вновь построенной инфраструктуры, обеспечивающей их движение, безопасную перевозку пассажиров и дающей возможность получать прибыль от коммерческой эксплуатации всего комплекса.

ОДНО ИЗ ПРОЕКТНЫХ РЕШЕНИЙ

Строительство (восстановление) пассажирских терминалов (портопунктов) включающих в себя:

- зону ожидания;
- зона отдыха и развлечений, включающая в себя:

> ПЛАВУЧУЮ СЦЕНУ, КИНОТЕАТР,
> ПОДВОДНЫЙ РЕСТОРАНЫ, АКВА-ДИСКО-КЛУБЫ, ДАЙВИНГ-ЦЕНТРЫ;
> БАРЫ, КАФЕ, БИСТРО
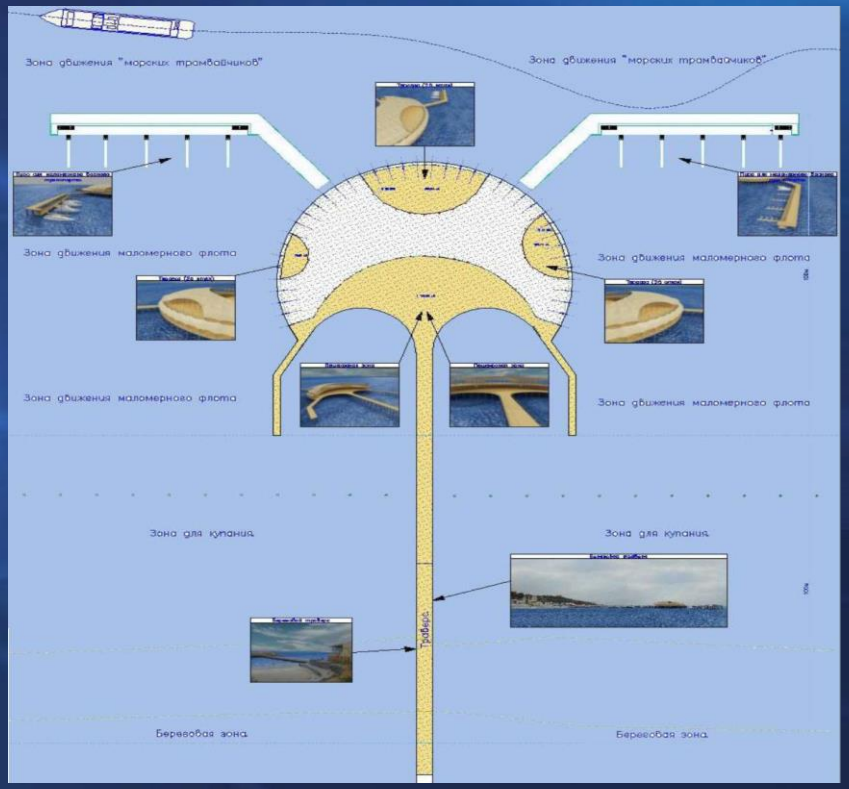
➢ГОСТИНИЧНО-РАЗВЛЕКАТЕЛЬНЫЕ КОМПЛЕКСЫ НА ВОДЕ С ЯХТ-КЛУБАМИ. Строительство флота малых пассажирских судов прибрежного сообщенималые трамвайчики, вместимостью до 200 пассажиров;
- морские маршрутки,
➢-
- морские такси, вместимостью до 12 пассажиров. Создание системы обеспечения движения и безопасности судов пассажирского прибрежного сообщения:
- диспетчерская служба