

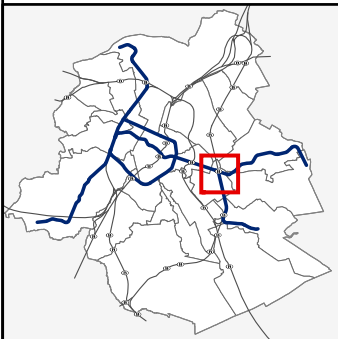


- Schuman**
- M 1 5 B 12 21 22 36 60 79
 - 344 345
 - B 134 136
- Nerviens / Nerviers**
- B 22 27 36
 - 344 345 **TEC** E

Voir le verso de la fiche pour les détails
For further details see overleaf

Légende - Legende

- Itinéraire cyclable
Cycle route
- Parking vélos
Cycle park
- Parking auto
Car park
- Taxis
- Cambio - Voiture Partagée
Cambio - Carsharing
- Points de vente
Sales points
- Hôpital
Hospital
- Bureau de poste
Postoffice



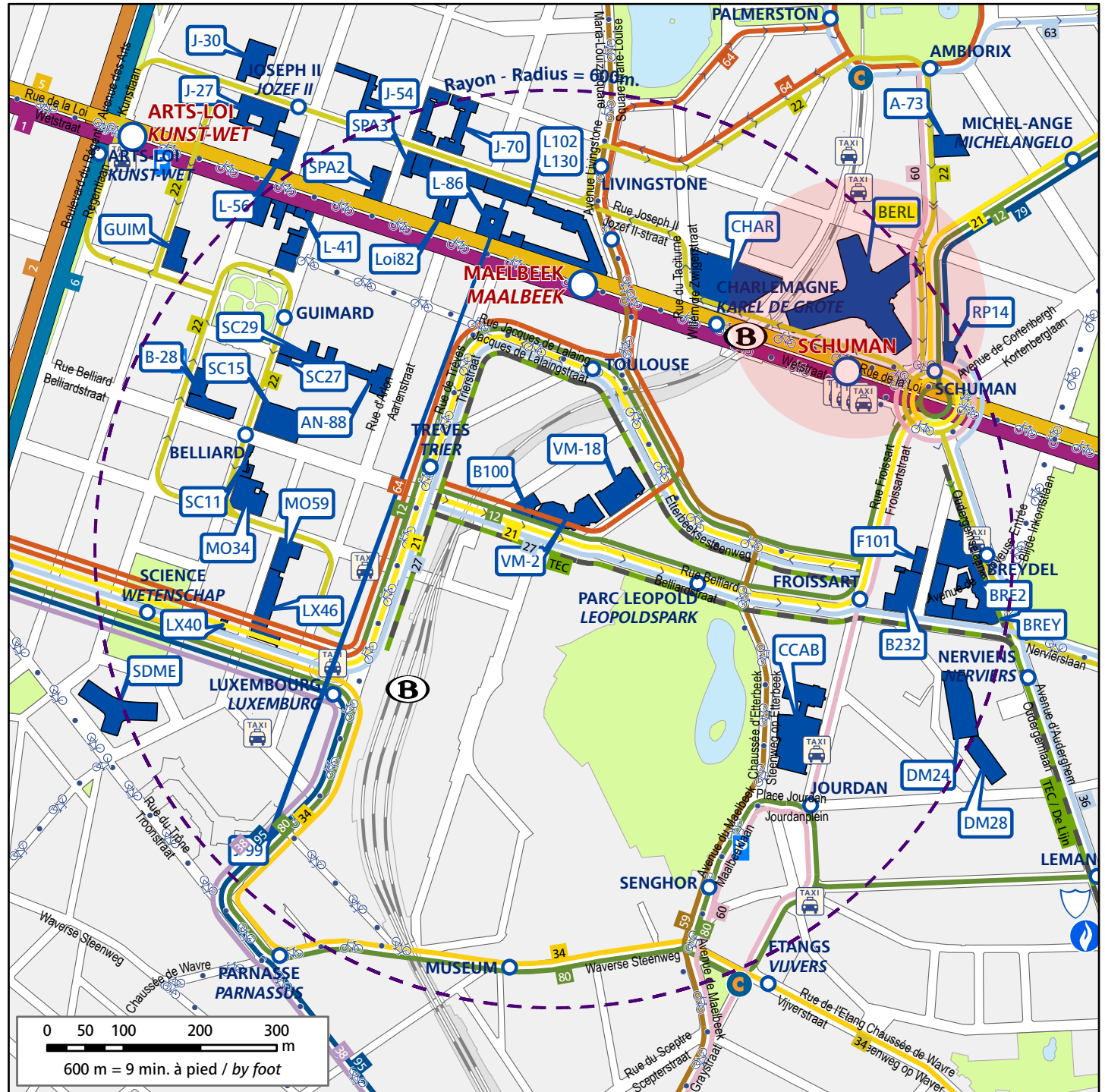
bruxellesmobilité
mobiëlbrussel

Cartographie STIB-DOT
Cartografy STIB-DOT

Réalisé avec Brussels UrbIS©
Distribution & Copyright CIRB

Realised with Brussels UrbIS©
Distribution & Copyright CIBG

n°034 Edition - 2009/03
Réseau 06.04.2009 Network



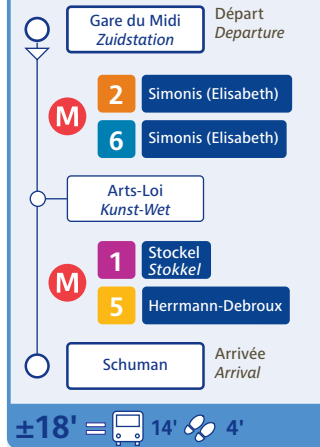
Fiche d'accessibilité How to get to

Commission Européenne
European Commission

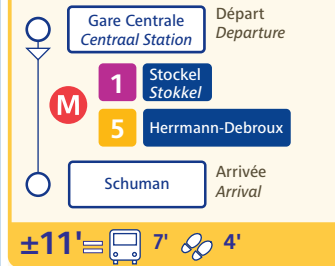
Europäische Kommission
Europese Commissie



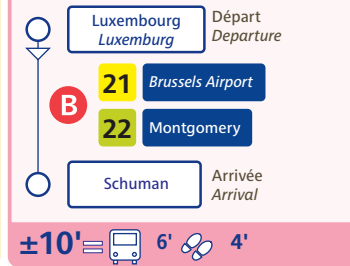
Depuis From **B** Bruxelles-Midi Brussel-Zuid



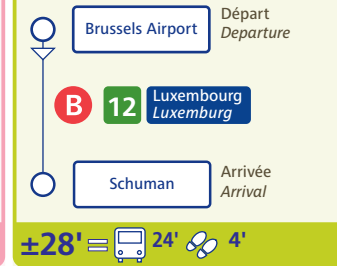
Depuis From **B** Bruxelles-Central Brussel-Centraal



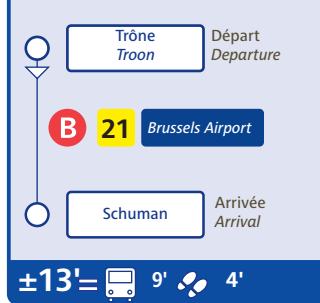
Depuis From Bruxelles-Luxembourg Brussel-Luxemburg



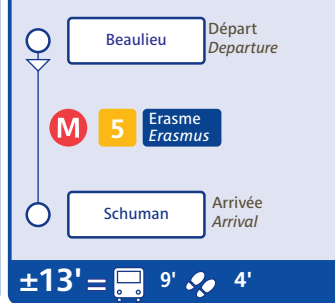
Depuis From Brussels Airport



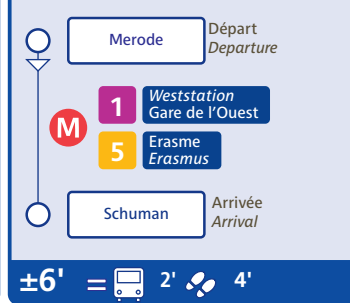
Depuis From **M** Trône Troon



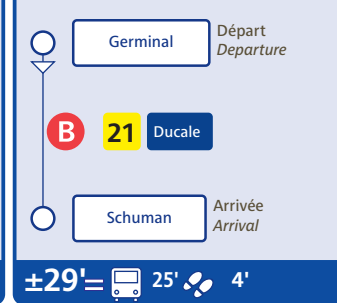
Depuis From **M** Beaulieu



Depuis From **M** Merode



Depuis From **M** Da Vinci



Fréquences / Frequencies

Lignes / Lines		PM	C	PS
Schuman				
M 1	Stockel - Gare de l'Ouest Stokkel - Weststation	6	7'30	6
M 5	Erasmus - Herrmann-Debroux Erasmus - Herrmann-Debroux	6	7'30	6
B 12	Brussels Airport - Luxembourg Brussels Airport - Luxembourg	30	20	30
B 21	Ducale - NATO Hertog - NATO	10	15	12
B 22	Luxembourg - Montgomery Luxemburg - Montgomery	15	15	15
B 36	Schuman - Konkel	12	15	12
B 60	Ambiorix - Uccle Calevoet Ambiorix - Ukkel Kalevoet	10	15	10
B 79	Schuman - Kraainem	12	15	12
Maelbeek / Maalbeek				
B 59	Bordet Station - Hôpital Etterbeek-Ixelles Bordet station - Hospital Etterbeek-Elsene	12	20	12
B 64	Machelen - Porte de Namur Machelen - Naamsepoort	12	20	12
Correspondance Aansluitingen		M 1	M 5	

PM = Heure de pointe du Matin / Morning peak
C = Heure creuse / Off-peak
PS = Heure de pointe du soir / Evening peak
Attente maximum / Maximum waiting time

Alternatives / Alternatieven

Parking :
gratuit : CERIA/COOVI, Kraainem, Delta, Herrmann-Debroux, Roodebeek, Stalle
payant : Arts-Loi/Kunst-Wet, Erasme, Montgomery
Parking vélo :
Gare Centrale, Mérode
En Taxi :
Possibilité de prendre un taxi à la gare Centrale, aux stations de métro Schuman et Mérode et à l'aéroport de Bruxelles National (BIAC).

Parking :
free : CERIA/COOVI, Kraainem, Delta, Herrmann-Debroux, Roodebeek, Stalle
paying car park : Arts-Loi/Kunst-Wet, Erasme/Erasmus, Montgomery
Cycle parking :
Gare Centrale/Centraal Station, Merode
By Taxi :
Gare Centrale/Centraal Station, metrostations Schuman and Merode and at Brussels Airport (BIAC).



070 23 2000
www.stib.be
www.mivb.be



02 528 28 28
www.sncb.be
www.nmbs.be



010 23 53 53
www.infotec.be



070 220 200
www.delijn.be



02 227 93 02
www.cambio.be



www.velo.irisnet.be
www.fiets.irisnet.be

Cette fiche a été réalisée en avril 2009
Les fréquences présentées sont susceptibles de subir des modifications au cours du temps.

Last update : april 2009
The times and frequencies shown are liable to change